

# DESTINOS

## PARA VISITAR

Año 5 N° 21  
MARZO 2026

### En esta edición



## VILLA GENERAL BELGRANO

Un rincón de Europa en las Sierras de Córdoba



## LA CUMBRECITA

El sueño de una familia alemana que se hizo realidad



La página de  
**ARROYO LEYES**

## EN ESTE NÚMERO

- 2** Dos rincones de Europa en el corazón de Calamuchita
- 3** Villa General Belgrano, un rincón de Europa en las Sierras de Córdoba
- 29** La Cumbrecita, el sueño de una familia alemana que se hizo realidad
- 45** La página de Arroyo Leyes

## DOS RINCONES DE EUROPA EN EL CORAZÓN DE CALAMUCHITA

El año 2026 inaugura la nueva temporada de **Destinos para Visitar** con tres localidades que conjugan historia y naturaleza en sus propuestas.

**Villa General Belgrano**, que nos sumerge en la cultura y las costumbres de Europa Central, tiene en sus calles el encanto de los descendientes de los primeros habitantes, que llegaron especialmente desde Alemania y Austria para afincarse en las serranías que los transportaban a los paisajes de los que provenían. Con el paso del tiempo, esas costumbres, devenidas en propuestas para el turista, conformaron distintos circuitos, que hoy son los **Caminos de la Cerveza, del Té, del Chocolate, del Vino, de la Lavanda y de la Aventura**. Y a ellos se suman eventos programados, que en la actualidad son fiestas que convocan a los aficionados de todo el país, y de países limítrofes: **Fiesta Nacional de la Cerveza, Fiesta Nacional del Chocolate Alpino y Fiesta Nacional de la Masa Vienesa**.

**La Cumbrecita**, a 39 kilómetros de Villa General Belgrano, es la concreción de una visión que tuvo su fundador, el alemán Helmut Cabjolsky, que inició esta villa serrana con una casa de descanso familiar. Hoy, La Cumbrecita es la única ciudad peatonal de la Argentina, y este detalle distintivo está basado en el cuidado del entorno natural, desarrollado gracias al esfuerzo de los primeros pobladores, que plantaron especies compatibles con el lugar. Distintos senderos de caminata invitan al visitante a recorrer el bosque rodea al pueblo. Y en el centro de la localidad, la **Capilla Ecuménica** es el espacio de reunión para todos los credos. La **Plaza de los Pioneros** tiene, como ícono del sitio, una escultura en madera que enlaza en el trabajo a un inmigrante europeo y un habitante criollo. **La Fuente** es un homenaje del hijo del fundador a la visión y el esfuerzo de su padre. El **Puente Peatonal** es otra obra del hijo del fundador, construido en madera, y aún hoy se conserva y es utilizado para ingresar al pueblo. En la agenda de actividades programadas, la **Strassenfest**, en Enero y Febrero, la Fiesta de la Calle, congrega a vecinos y visitantes en torno a los comercios gastronómicos del lugar. La **Coneja de Pascua** es una representación de esta figura típica de las tradiciones europeas, que regala golosinas a los más pequeños en esta festividad religiosa. Y la **Fiesta de la Fundación**, en Setiembre, celebra la existencia del pueblo cada año.

Y en la **página de Arroyo Leyes**, compartimos una guía de los servicios que esta localidad de la Costa Santafesina en este año que se inicia. Propuesta de alojamiento, gastronomía, guarderías náuticas, espacios dedicados al bienestar físico y espiritual, recreación, servicios de reparación para el automotor y otros medios de movilidad, regalería, moda, servicios para mascotas, fabricación de muebles, servicios para la construcción y reparación de viviendas, farmacias y servicios varios.

Esperamos que estas propuestas las tengan en cuenta, y nuestra información sea útil al momento de decidir su próximo destino de viaje.

# VILLA GENERAL BELGRANO

## Un rincón de Europa en las Sierras de Córdoba

Enclavada en el corazón de la Sierras de Calamuchita, y a 80 kilómetros de la ciudad de Córdoba, la ciudad de Villa General Belgrano ofrece al visitante la experiencia de sumergirse en un valle de Alemania sin la necesidad de viajar a Europa.

Antes de la llegada de los europeos, eran los aborígenes de la etnia comechingón quienes habitaban la zona. Luego del paso de los religiosos de la Compañía de Jesús, cuya presencia se puede descubrir en los edificios que dejaron en la cercana ciudad de Los Reartes. Ya en el siglo XX, Paul Friedrich Heintze y Jorge Kappuhn deciden establecer una cooperativa agrícola, en 1929. Compran tierras y las lotean, ofreciéndolas en su mayoría a familias de origen alemán, en el paraje que se conocía como Los Sauces, y que en 1938 recibe el nombre de Villa Calamuchita, por parte del gobernador Amadeo Sabattini.

En 1940 llega al lugar un grupo de marineros que eran parte de la tripulación del acorazado Graf Spee, para integrarse a la comunidad de la villa, luego del hundimiento del buque en costas uruguayas. En el marco de la Segunda Guerra Mundial, donde Argentina mantiene su posición de neutralidad entre los bandos contendientes, una bandera argentina es quemada, y tres de los marineros son acusados del hecho. Para enmendar la ofensa, la Legislatura de Córdoba decide cambiar el nombre de la población al de Villa General Belgrano, y establece el 11 de Octubre de 1932 como el de fundación oficial de la localidad.

El cambio de nombre lleva a los lugareños a plantearse el futuro que les espera, unido a las tierras de las que provienen (Alemania, Suiza, Hungría, Eslovaquia, República Checa y Austria). Y la celebración de las festividades que de allí llegan comienza a definir el perfil de la ciudad como destino turístico.

En la actualidad, algunos sitios son hitos para conocer el desarrollo de la villa con el paso del tiempo.

**Plaza José Hernández**, inaugurada el 12 de Octubre de 1957, es el sitio donde se originó la Fiesta de la Cerveza, que es un emblema de la villa serrana. Con el paso de los años la fiesta creció, y se vio la necesidad de trasladarla a otro predio, pero la Plaza José Hernández es una referencia obligada, la postal que todo turista busca tener cuando visita la ciudad.

Ubicación San Martín 50 <https://maps.app.goo.gl/nLx9oYtUmV1wqF5S6>

**Torre Mirador y Salón de Convenciones**, edificio inaugurado en el año 2001, su torre de 23 metros y 98 escalones es un emblema de la ciudad, desde la que se puede observar la villa serrana con distintas ópticas para disfrutar el recorrido. El sitio cuenta con obras del artista local Héctor Dexamar, que decoran el lugar con pinturas que retratan la historia de la ciudad con su estilo particular. El salón con distintas dependencias municipales, y es un sitio de reunión de los vecinos, así como un lugar de recepción para los turistas que buscan información.

Ubicación Julio A. Roca 176 <https://maps.app.goo.gl/5DiLXDEhjh1ouJes6>

**Museo Histórico La Capillita**, nace por el impulso de vecinos de la villa, en la década de 1940, decididos a escribir la historia del pueblo en un sitio que reúna los objetos más preciados del lugar. Luego de varias dificultades, y el abandono que sufre el proyecto en una época prolongada, finalmente se crea el Museo Histórico y Centro Cultural, con la administración de la Fundación La Capillita, en 2013. En sus instalaciones se desarrollan distintas acciones vinculadas a la cultura, para mantener viva la tradición que dio vida a la villa.

Ubicación Uruguay 105 <https://maps.app.goo.gl/Zs9wfggyMpenudMy6>

**Castillo Romano**, una curiosidad de la arquitectura en la villa, nace en el año 2005 gracias al ingenio del inmigrante italiano Francisco Romano. Alberga distintas colecciones, entre las que se destaca una de muñecos móviles que la familia Romano organiza, para el asombro de los visitantes que llegan a la propiedad.

Ubicación Selva Negra 61 <https://maps.app.goo.gl/Tv2HXajwqxGniPom8>

**Museo Arqueológico Egon Hofmann**, cuenta con una colección privada de objetos de las culturas precolombinas. Pero la finalidad del lugar no se limita a mostrar estas piezas, sino que busca, a través de una charla introductoria, demostrar la influencia de civilizaciones extraterrestres en el desarrollo de estas culturas ancestrales. Luego del fallecimiento de Egon, la familia continúa con su legado.

Ubicación Paguaga 1130 <https://maps.app.goo.gl/8gVUUmX7URV4Yvgd9>

Simultáneamente, la variedad de productos que tiene la villa hizo posible organizar diferentes circuitos, para conocer los emprendimientos que, en forma temática, invitan a conocerlos y, en el caso de la gastronomía, probarlos.

Así, el **Camino de la Cerveza** nos lleva a las distintas cervecerías artesanales, que elaboran variedades para todos los paladares disponibles a probarlas. Una larga lista de emprendedores, entre los que se destacan:

Berlín, en Manantiales 86, contacto (03546) 48 2244

<https://maps.app.goo.gl/tbdSVG891x3QafH8A>

Brunnen Brew Hause, en Julio A. Roca 73, contacto (03546) 46 1832

<https://maps.app.goo.gl/UyxwGpyg9M2vvfio6>

Cervecería Once 50, en Las Canasteras 3325, contacto (03546) 45 3237

<https://maps.app.goo.gl/sPbwgQrXgNCVvtmRA>

Der Gründer, en San Martín 9, contacto (03546) 40 7609

<https://maps.app.goo.gl/gESwkK1GLweUpENf6>

Einwanderer Bier, en San Martín 321, contacto (03546) 45 0751

<https://maps.app.goo.gl/dd4kuRckhJHa5xBp9>

Fuchs, en Julio A. Roca 95, contacto (0351) 689 3688

<https://maps.app.goo.gl/aR8QvMT6Jd9Fy3uu7>

Germania, en San Martín 733, contacto (03546) 51 0078 / 46 1399

<https://maps.app.goo.gl/2WGatL9eLjnxS66p6>

Gut Bier, en Ojo de Agua 24, contacto (03546) 46 3351

<https://maps.app.goo.gl/ouVv6nCjewwmqRwRA>

Interlaken, en Los Chañares 522, contacto (03546) 40 1748

<https://maps.app.goo.gl/x2XxHgriJn7nrXzk8>

Mak Bier, en El Abeto 32, contacto (03546) 46 1328

<https://maps.app.goo.gl/rmLt71AuUYqehMsn6>

Morella, en Jorge Newbery 44, contacto (03546) 46 4624

<https://maps.app.goo.gl/5WEKxZKn6bAiMz7X6>

Otilia, en Julio A. Roca 277, contacto (03546) 46 2242 / 43 9109

<https://maps.app.goo.gl/wpgNAjTaM5fa6G5UA>

Ribera, en San Martín 892, contacto (03463) 40 7458

<https://maps.app.goo.gl/2gbD4Qzn5p8DtsAE9>

Viejo Munich, en San Martín 362, contacto (03546) 46 3122

<https://maps.app.goo.gl/w4EvvGwzc1jgmQXD6>

El **Camino del Té** es una experiencia que ofrecen emprendedores que han sabido unirse mostrar, en forma conjunta, lo que cada lugar ofrece a los amantes de esta infusión. Se las acompaña, en todos los casos, con productos de repostería y pastelería con inspiración en la cocina centroeuropea, en algunos casos, y en recetas que pasaron de generación en generación. La guía de casas de té incluye a:

Sáan Tienda de Té, ubicado en San Martín 17, local 5

<https://maps.app.goo.gl/hTZoArsXx7chEtFe7>

Madre, ubicado en San Martín 17, contacto (03546) 43 6070

<https://maps.app.goo.gl/hTZoArsXx7chEtFe7>

Croissant, ubicado en Av. Manantiales 33 local 15, contacto (03546) 43 9190

<https://maps.app.goo.gl/etATstuZRBdzsPRX7>

Edelweiss Delikatessen, ubicado en Lago de los Patos, La Cumbrecita, contacto (03546) 48 1194

<https://maps.app.goo.gl/uMGgNwkjuFR1QqTJ7>

Ein Kaffee, ubicado en La Cumbrecita, contacto (0351) 200 1202

<https://maps.app.goo.gl/JTY7k8k1SfJXCbVh6>

La Tasca, ubicado en Costanera Raúl Alfonsín s/n, Los Reartes, contacto (03546) 43 6602

<https://maps.app.goo.gl/x7apGQVaCE8LKDB29>

Tradición, ubicado en Portal de las Sierras s/n, Los Reartes, contacto (0354) 654 5209

<https://maps.app.goo.gl/W5F8kuLgA7i2aVjn9>

Dulce MarBe, ubicado en Ruta 5, km 91, Santa Rosa de Calamuchita, contacto (0341) 560 6734

<https://maps.app.goo.gl/i9aYnuyQkgzdczv19>

El **Camino del Chocolate** es una experiencia por sabores exquisitos, con productos elaborados con cacao de la mejor calidad, acompañados de otros productos, todos de factura artesanal. Frutas, frutos secos y licores son algunos de los rellenos que completan el disfrute de probar estas delicias dulces, elaboradas en la villa. En el camino te esperan:

Café Rissen, ubicado en Av. Julio A. Roca 36, contacto (03546) 46 4100

<https://maps.app.goo.gl/EAwxyVFt42KoMrWM9>

Capilla Vieja, ubicado en Av. Julio A. Roca 176, contacto (03546) 46 2608

<https://maps.app.goo.gl/yYQZ3TwUB9tZFCsF9>

Chocolatería de Barrilín, ubicado en Ojo de Agua esq. Av. Julio A. Roca, contacto (03546) 54 6476

<https://maps.app.goo.gl/qeDVztkZrDsoo9qd7>

Chocolatería Süss, ubicado en Av. Julio A. Roca 61, contacto (03546) 46 2418

<https://maps.app.goo.gl/9rqs8BrroXGdbTEh6>

Heladería Krems, ubicado en Av. San Martín 105, contacto (03546) 46 2043

<https://maps.app.goo.gl/JXd6kLocYNQmWtLQ6>

Posada Encantada, ubicado en Av. Julio A. Roca 275

<https://maps.app.goo.gl/syug7afPGz22vgz27>

Hoffmeister Haus, ubicado en Los Chañares 594, contacto (03546) 46 4399

<https://maps.app.goo.gl/b5TSAU4XynpXeeeg8>

Engel, ubicado en Ojo de Agua 128, contacto (03546) 46 4840

<https://maps.app.goo.gl/a4zr2c8uV6dZRntv5>

Oma Frida, ubicado en Av. Julio A. Roca 135, contacto (03546) 46 5280

<https://maps.app.goo.gl/qJnAqAGJATUgSrfb8>

El **Camino del Vino** es un nuevo atractivo que surge en el vale de Calamuchita. En las siluetas de las sierras del sur cordobés nacen parrales que ofrecen uvas de excelente calidad: Malbec, Cabernet Sauvignon, Pinot Noir y Cabernet Franc, entre otros. Estas bebidas son la compañía ideal para acompañar la gastronomía, tanto local como europea, en los establecimientos gastronómicos que pueblan las diferentes localidades del valle. Es así que las bodegas abren sus puertas al público que desee visitarlas. Aquí, el detalle de las disponibles para disfrutar:

Bodega Las Cañitas, entre Villa Berna y La Cumbrecita, contacto (0351) 550 0419  
<https://maps.app.goo.gl/wEJXAMiK4jx282Yw9>

Bodega Río del Medio, en Los Reartes  
<https://maps.app.goo.gl/zVkWijz6MMzbyyQBA>

Champagnera San Lorenzo, en Ruta Provincial S210 Km 21 | Los Reartes, contacto (03546) 50 0082  
<https://maps.app.goo.gl/wqRkWa4wQouCR9BN9>

Finca Atos, en Ruta Provincial 109 (a La Cumbrecita) Km 23 | Athos Pampa, contacto (03546) 41 7061  
<https://maps.app.goo.gl/td7oykdDwMzuWrmA9>

Finca Costa Verde, en Ruta Provincial 5 Km. 65.5 | Villa Ciudad Parque, contacto (0351) 531 4227  
<https://maps.app.goo.gl/m6nGyx2BKRYD7QbP8>

Finca Familia Furfaro, en Ruta Provincial 5 Km 69 | Villa Ciudad Parque, contacto (0351) 715 2540  
<https://maps.app.goo.gl/hSL3c6dno8PytEFWA>

Finca Juana Urbana, en Ruta Provincial S273 a 5km de Yacanto de Calamuchita, contacto (0351) 663 7527 / (0351) 642 0716  
<https://maps.app.goo.gl/L4M613jTGaDEDJRp9>

Finca Las Acacias, en Paraje Loma Alta, contacto (0351) 637 1477  
<https://maps.app.goo.gl/gmfG1zPGKjaSD4MJ9>

Finca Pu-Duam, en Av. Julio A. Roca (a 3 km del centro) | Villa General Belgrano, contacto (0351) 875 4207  
<https://maps.app.goo.gl/VKUU2ZN5mtto5aUj9>

Finca Viña Escondida, en Potrero de Garay  
<https://maps.app.goo.gl/A9DzjFK7UXx7c6m68>

Finca Vista Grande, en Ruta Provincial 5 km 67 | Villa Ciudad Parque, contacto (03571) 56 9966  
<https://maps.app.goo.gl/4qxAjDYpbkqEz6MH6>

Sineres Fabrica de Espumantes, en Ruta Provincial 5 km 76.2 | Villa General Belgrano, contacto (0351) 531 4227  
<https://maps.app.goo.gl/6zjko6nLHjGsA7WT9>

Viñedo Familia Arias, en Athos Pampa, contacto (0351) 650 2931  
<https://maps.app.goo.gl/At9jdnXkWCbn5Yja9>

Viñedo Vanella Llorca, en Inti Yaco, contacto (03546) 45 0023  
<https://maps.app.goo.gl/fYTPu1akSwGWgVNd6>

Seis productores del Valle de Calamuchita se organizan para ofrecer una experiencia llena de aromas y naturaleza, con perfumes que surgen de un producto que se desarrolla con toda su potencia en estas geografías serranas. Se trata del **Camino de la Lavanda**, que recorre las localidades de Calmayo, Villa General Belgrano, Villa Ciudad Parque, Inti Yaco y Villa Berna. A continuación, su ubicación e información de contacto:

Aromaherba Lavanda y Perfumes, en Calmayo, contacto (03571) 32 5038  
<https://maps.app.goo.gl/2UURhNM01CroDMDr7>

Die Lavendel, en Walter Dotzauer 1265, Villa Gral. Belgrano, contacto (03546) 41 8203  
<https://maps.app.goo.gl/UEyGRk75byVGHMWR7>

Levón Lavandas, en San Lorenzo 1308, Los Reartes, contacto (0358) 412 1815  
<https://maps.app.goo.gl/W7UNgcmcf5PZArxH8>

Vía Blu Lavanda, en Villa Berna, contacto (03546) 510 893  
<https://maps.app.goo.gl/cRYebdbvvh6khYu5>

Espacio Coyüñwé, en 25 de Mayo S/N, Villa Yacanto, contacto (03546) 51 2380  
<https://maps.app.goo.gl/7J8hfgKABkEKCpgHA>

Aromas del Cerro Patio de Lavandas, en Villa Yacanto, contacto (03546) 40 0070  
<https://maps.app.goo.gl/JaDtcJjLvynWbzmu6>

En el **Camino de la Aventura**, los amantes de la aventura en un entorno natural encuentran en Villa General Belgrano y localidades aledañas, múltiples opciones para divertirse, y lo más importante: las hay para todas las edades, con diferentes grados de dificultad. Y con los seguros correspondientes, para disfrutar sin riesgos y pasar momentos en familia o con amigos...siempre acompañados de la mejor gastronomía en cada espacio. Estas propuestas incluyen:

Arca de Noe – Parque Temático, ubicado en Ruta Provincial 5 km 83,9, contacto (03546) 41 4161  
<https://maps.app.goo.gl/RvGxozTYo94zxxM78>

Bici VGB Alquiler de Bicicletas, ubicado en Av. Julio Argentino Roca 235 local 2, contacto (03546) 48 9143  
<https://maps.app.goo.gl/vWn6wHQ8G6ehRxzh8>

Bosque Encantado de Don Otto, ubicado en Rivadavia 31, contacto (03546) 46 1519  
<https://maps.app.goo.gl/68WszK24PtfzgC1q6>

Escape Room, ubicado en Manuel Paguaga 558, contacto (03546) 53 4609  
<https://maps.app.goo.gl/7Md4tchmPusHbpmNA>

Jardar Park – Parque de atracciones, ubicado en Av. San Martín 59, contacto (03546) 45 1075  
<https://maps.app.goo.gl/iuu1shGJc6nTNMb59>

Plaza de la Confraternidad, ubicada en Av. Champaquí 200 esq. Los Incas  
<https://maps.app.goo.gl/EdNB1cee1EPWdtvb7>

Plaza Enrique Dick, ubicada en Vélez Sarsfield esq. Güemes  
<https://maps.app.goo.gl/2oVw6hTsg42zQVks9>

Quaras – Parque de Aventura, ubicado en Ruta Provincial 5 km 80.5, contacto (03546) 54 5021  
<https://maps.app.goo.gl/ki6wJvBK41rN7H8q9>

Sass Entretenimientos VGB, ubicado en Av. San Martín 16  
<https://maps.app.goo.gl/fn6hYycCXww7wKWQA>

Travesías en Cuatriciclos, ubicado en José M. Gómez esq. Ojo de Agua, contacto (0351) 804 5486  
<https://maps.app.goo.gl/85nfH9QC4YvjC1L38>

Villa General Belgrano complementa estos circuitos, que están disponibles todo el año, con una agenda de eventos programados, para animar a los turistas a visitarla en forma permanente. La propuesta incluye:

**Fiesta Nacional de la Cerveza**, en Octubre. También conocida como Oktoberfest, luego de un inicio que comienza como una reunión de vecinos para celebrar la llegada del asfalto a la calle principal, en 1957, con el paso de los años recibe a visitantes que se sienten atraídos, no sólo por la cerveza que allí se sirve, sino también la belleza de la geografía que la circunda. Con el paso de los años el evento crece, y se hace necesario contar con un predio de mayor capacidad. Es así que, en el año 2016 se traslada al Bosque de los Pioneros. Allí, durante varios días en Octubre, se inicia la fiesta con el Espiche, que consiste en la apertura de un barril gigante, del que beben todos los presentes. El desfile de las colectividades participantes, y el plantado del Árbol de Mayo (un poste alto adornado con flores y cintas de colores que simbolizan los augurios de buena cosecha) son la antesala de los espectáculos musicales que, cada noche, coronan el evento.

Ubicación Bosque de los Pioneros <https://maps.app.goo.gl/uztMkx2EgVvM3x687>

**Fiesta Nacional del Chocolate Alpino**, en Julio. Lo que comenzó en 1985 como una idea de los productores locales para potenciar la visita de turistas en invierno, donde el frío es intenso, con el paso del tiempo se convirtió en el evento destacado del Valle de Calamuchita. Su epicentro es el Salón de Eventos y Convenciones, donde el Camino del Chocolate cuenta con la presencia de los stands de productores locales, que ofrecen bombones,

tabletas, alfajores y ramas de chocolate. La Fondue Gigante es una paila gigante repleta de chocolate fundido, en la que los visitantes mojan frutas frescas que reciben, gratuitamente, en pinchos, para vivir la experiencia de la combinación de la fruta fresca con el chocolate cuando se congela. Durante las tardes hay presentaciones de orquestas centroeuropeas (música tirolesa, polcas) y grupos de danzas tradicionales (alemanes, suizos, italianos y españoles). Y la repostería en vivo permite ver la preparación de postres típicos de la repostería centroeuropea, como el strudel o la selva negra, así como la técnica de templado del chocolate.

Ubicación Salón de Eventos y Convenciones, Av. Julio Argentino Roca 168

<https://maps.app.goo.gl/ZZ9Df2e16xJSYiok7>

**Fiesta Nacional de la Masa Vienesa**, en Semana Santa. Nace en la década de 1970, cuando un grupo de vecinos decide ofrecer a los visitantes sus propuestas dulces, para celebrar las tradiciones culinarias de sus antepasados, especialmente de Alemania y Austria, sin interferir con el carácter litúrgico de la fecha. Con el paso de los años, la fiesta se convierte en un clásico de la villa, a punto tal que es esperado en cada Semana Santa para reunir a los emprendedores locales, que se reúnen en el Salón de Eventos y Convenciones. Tortas (Sacher, Selva Negra), strudel de manzana, masas finas, chocolates y los infaltables huevos de Pascua artesanales son las delicias dulces que se encuentran en el lugar, en tanto que la gastronomía salada también está presente para los que desean una previa al deguste de los dulces. Orquestas de música centroeuropea, coros, tenores líricos y grupos de baile (tiroleses, alemanes y hasta de danzas celtas o españolas) amenizan musicalmente el lugar, en tanto que el sábado llega un momento muy esperado: la Ceremonia del Huevo de Pascua Gigante, donde un huevo de chocolate se rompe, para que todo el público presente lo disfrute. En las afueras del salón hay otras actividades: un Encuentro de Estatuas Vivientes, con artistas vestidos con vestuarios barrocos y renacentistas distribuidos en las esquinas de la ciudad; músicos tocando música clásica y vales en los establecimientos gastronómicos; Vía Crucis al Cristo Grande, ubicado en las afueras de la villa.

Ubicación Salón de Eventos y Convenciones, Av. Julio Argentino Roca 168

<https://maps.app.goo.gl/ZZ9Df2e16xJSYiok7>

**Sommerfest**, en Enero y Febrero, está pensada para que los visitantes que llegan en esa fecha, típica de descanso en el verano de Argentina, puedan disfrutar una propuesta similar a la del Oktoberfest, en esta época del año. En esta oportunidad, el lugar elegido es el predio ubicado frente a la plaza José Hernández, donde antiguamente se desarrollaba la Fiesta Nacional de la Cerveza. El Espiche del Barril da inicio, cada noche, a las actividades cuando se lleva adelante. Grupos de baile centroeuropeo, bandas de rock y conjuntos de folclore argentino se presenta sobre el escenario, así como los grupos de danzas y las orquestas, todos con sus trajes típicos.

Ubicación Antiguo predio de la Fiesta Nacional de la Cerveza <https://maps.app.goo.gl/5uU7r8d3E95Tv4zW6>

**Feria Navideña**, del 8 de Diciembre al 6 de Enero, es la celebración que coloca a toda la villa en modo festivo para una fecha tan cara para las familias que abrazan las creencias religiosas del cristianismo. Se enciende el Árbol Navideño y se cantan villancicos en el Salón de Eventos, con espectáculos de luces y actuación de artistas y grupos corales; la Marcha de los Farolitos es el momento más esperado por los pequeños de cada familia, porque allí pueden entregar a Papá Noel su carta, con los regalos que esperan recibir en la Nochebuena; la llegada de los Reyes Magos cierra este ciclo de celebraciones en el pueblo, acompañados de música festiva que es recibida por los habitantes de la localidad y los turistas que, ya en esa época, llenan las calles y los alojamientos de la ciudad y la zona.

Ubicación Salón de Eventos y Convenciones, Av. Julio Argentino Roca 168

<https://maps.app.goo.gl/ZZ9Df2e16xJSYiok7>

## Datos Útiles

<b>Oficina de Turismo</b>	Av. Julio Argentino Roca 168	(03546) 46 1215
<b>Municipalidad de Villa General Belgrano</b>	Av. San Martín 43	(03546) 46 1333
<b>Terminal de Ómnibus</b>	Vélez Sarfield esq. Laprida	
<b>Camping Nido Gaucho</b>	Las Magnolias 331	(03546) 46 2771
<b>Estación de servicio YPY</b>	Ruta Provincial 5 Km esq. Av. Champaquí	(03546) 46 3262
<b>Axion Energy</b>	Ruta Provincial 5 Km esq. Ojo de Agua	(03546) 46 4848
<b>Estación de Servicio Shell</b>	Ruta Provincial 5 Km esq. 25 de Mayo	(03546) 46 5470
<b>Banco Macro</b>	Av. Julio Argentino Roca 176	(03546) 46 2260
<b>Banco de la Nación Argentina</b>	Av. Julio Argentino Roca 270	(03546) 46 3323 / 1962 / 3322
<b>Banco de Córdoba</b>	25 de Mayo 20	(03546) 46 1344
<b>Western Union</b>	Av. Julio Argentino Roca 287	
<b>Centro Municipal de Salud</b>	Las Magnolias esq. El Sauce	
<b>Farmacia Terbonati</b>	Av. Julio Argentino Roca 157	(03546) 46 1246
<b>Farmacia de la Villa</b>	Av. Julio Argentino Roca 23	(03546) 46 1609
<b>Farmacia de la Clínica</b>	Las Magnolias 91	(03546) 46 4200

**Farmacia del Arroyo**

Ojo de Agua 102

(03546) 46 4171

**Farmacia Calamuchita**

Av. San Martín 5

(03546) 46 1312

**Policía de Córdoba**

Av. Julio Argentino Roca 95 Local 3

(03546) 46 1791

**Bomberos Voluntarios de  
Villa General Belgrano**

Paraguay 134

(03546) 46 2222

**Parroquia Nuestra Señora Del  
Valle y San Vicente Palotti**

San Vicente Palotti 69

(03546) 46 1341



**Plaza José Hernández**



**Torre Mirador y Salón de Convenciones**



**Museo Histórico La Capillita**



**Castillo Romano**



**Museo Arqueológico Egon Hofmann**



**Fiesta Nacional de la Cerveza**



**Fiesta Nacional del Chocolate Alpino**



**Fiesta Nacional de la Masa Vienesa**



**Sommerfest**



**Feria Navideña**

## CAMINO DE LA CERVEZA



**Berlín**



**Brunnen Brew House**



**Cervecería Once 50**



**Der Gründer**



**Einwanderer Bier**



**Fuchs**



**Germania**



**Gut Bier**



**Interlaken**



**Mak Bier**



**Morella**



**Ottilia**



**Ribera**



**Viejo Munich**

**CAMINO DEL TÉ**



**Croissant**



**Dulce MarBe**



**Edelweiss Delikatessen**



**Ein Kaffee**



**La Tasca Mora**



**Madre**



**Sáan Tienda de Té**



**Tradición**

## CAMINO DEL CHOCOLATE



**Café Rissen**



**Capilla Vieja**



**Chocolatería de Barrilín**



**Chocolatería Süß**



**Engel**



**Heladería Kreams**



**Hoffmeister Haus**



**Oma Frida**



**Posada Encantada**

**CAMINO DEL VINO**



**Bodega Las Cañitas**



**Bodega Río del Medio**



**Champagnera San Lorenzo**



**Finca Atos**



**Finca Costa Verde**



**Finca Famiglia Furfaro**



**Finca Juana Urbana**



**Finca Las Acacias**



**Finca Pu-Duam**



**Sineres Fabrica de Espumantes**

**Finca Vista Grande**



**Viñedo Familia Arias Vidal**



**Viñedo Vanella Llorca**

## CAMINO DE LA LAVANDA



**Aromaherba**



**Die Lavendel**



**Levón Lavandas**



**Vía Blu Lavanda**




**Espacio Coyüñwé**



**Aromas del Cerro Patio de Lavandas**

## CAMINO DE LA AVENTURA



**Arca de Noe | Parque Temático**



**Bici VGB Alquiler de Bicicletas**



**Bosque Encantado de Don Otto**



**Escape Room**



**Jardar Park – Parque de atracciones**



**Plaza de la Confraternidad**



**Plaza Enrique Dick**

**Quaras – Parque de Aventura**



Sass Entretenimientos VGB



Travesías en Cuatriciclos



**Salida de un cuento de hadas, está pensada para**  
**Escapadas románticas**  
**Disfrutar en familia**  
**Aventuras con amigos**

**Capacidad para 3 personas**  
**Dormitorio con cama kingsize, aire acondicionado,**  
**placard, espejo | Parquizado amplio | Fogón**  
**romántico y familiar | Sillones de jardín con mesita**  
**matera | Asador chulengo | Hamaca gota y sillones**  
**mecedores | Wi Fi | Estacionamiento**

**Estamos en una zona tranquila**  
**A 2 km de la terminal de ómnibus**  
**A 1,5 km del centro de la ciudad**

Famatina 157  
**VILLA GENERAL BELGRANO**  
 Córdoba

 3546 402 500  
 milenka.tur.ar

 milneka.alquilertemporario





Te invitamos a  
Disfrutar de la naturaleza  
Desafiar la imaginación y los sentidos

**CABAÑA ENCANTADA**, desafía las leyes de la gravedad, y dudarás de todo lo que conoces  
**SENDERO DE LOS DUENDES**, recorrido guiado, con aldeas y duendes apostado al costado del arroyo La Toma, que cruza nuestro predio  
**ARQUERÍA**, preparada para el divertimento de niños y adultos

Rivadavia 31  
VILLA GENERAL BELGRANO  
Córdoba

Marzo a Junio  
Viernes a Domingos  
y feriados largos  
de 10 a 18 hs.

03546 15 403 874

  bosqueencantadodedonotto



**Te ofrecemos**

Un espacio para 2 a 3 personas  
Una vista increíble a las Sierras  
Ambiente confortable para su estadía  
Todas las comodidades para disfrutar  
Piscina de uso en temporada

**Estamos a**

2,5 km del centro de la villa  
1,4 km de la Ruta Provincial 5

Ricardo Güiraldes 961 dpto. 5  
VILLA GENERAL BELGRANO  
Córdoba

3546 54 0886

 almaserrana.vgb  
 Alma Serrana VGB

# Regional de la Costa

**Productos artesanales para el hogar y la vida al aire libre**

- ❖ Tablas de madera
- ❖ Parrillas y accesorios para asado

 342 501 8496

 [regionaldelacosta.santafe](https://www.facebook.com/regionaldelacosta.santafe)

 [regionaldelacosta.santafe](https://www.instagram.com/regionaldelacosta.santafe)



## Río de Oro 1

Guardería y bajada de lanchas

Ruta Provincial 1  
 Km 14 – Calle 62 – 350m al Este de la Ruta  
ARROYO LEYES

 342 422 3050

- Parque cerrado y techado
- Servicio mecánico
- Venta de combustibles y lubricantes





**Entre HOJAS**

ENTRE HOJAS es un emprendimiento de alojamiento SUSTENTABLE rodeado de naturaleza  
 Cuenta con diferentes espacios  
 Cada uno de ellos preparado para una experiencia de estadía diferente

**NUESTROS AMENITIES**  
 Utensilios de cocina | Heladera | Cocina | Lavarropas | Pava eléctrica | TV con DirecTV | Wi Fi  
 Aire acondicionado | Elementos de higiene orgánicos | Ropa de cama | Secador de pelo

**USO COMPARTIDO DE**  
 Sillones | Piscina | Paseos en bicicleta | Salón de juegos | Fogonero | Parrilla | Hamacas |  
 Parque para niños | Gimnasio | Quincho de uso común

**Pedro Forés S/N**  
**POSADAS**  
**Misiones**

 **376 513 3062**

 **Entre Hojas**  
 **Alojamiento**



**Alquiler Temporario**

**COSTANERA**

**Alojate en nuestro**  
**Departamento de 44 m<sup>2</sup>**  
**Estacionamiento | Amplia parrilla**  
**Cocina comedor | Living | Baño moderno**  
**Smart TV 32" con Netflix | Wi Fi**  
**Barra desayunador con infusiones**

**Estamos a metros del del Río Paraná,**  
**sus atractivos naturales y servicios náuticos**  
**Accedé al Parque Nacional Pre Delta**  
**Recorré el circuito de Aldeas Entrerrianas,**  
**historia y culturas para conocer y disfrutar**  
**TODO, desde nuestro alojamiento**

**Av. San Martín s/n**  
 **STROBEL**  
**Entre Ríos**

 **343 500 7159**

# Sueño Azul

Hostel y Cabañas

Cabañas independientes  
Parque con vegetación local  
Wi Fi libre en el complejo  
Piscina al aire libre

Solarium  
Vistas al jardín  
Alquiler de autos y bicicletas  
Aire acondicionado

Ubicado a 85 km del Aeropuerto General José de San Martín



📍 José Hernández 1729  
**OBERÁ**  
Misiones

📞 3755 568 760

📷 cabanassuenoazul

📘 Sueño Azul Hostel y Cabañas

## CABAÑAS

# “El Tata”

### OFRECEMOS

- Wi Fi
- TV
- Aire acondicionado | Calefacción
- Heladera con freezer
- Cochera
- Asador
- Pileta compartida
- Aceptamos 1 mascota pequeña por cabaña

**ESTAMOS A DOS CUADRAS DEL  
CAMPING BRISOL**



Sylvestre Begnis 945  
📍 **ROMANG**  
Santa Fe

📞 3482 673 057

📷 Cabañas El Tata

📘 Cabañas EL TATA

**CABAÑAS DON WALTER**

Servicio de **PESCA**

Paseo Colón sin número  
HELVECIA (Sta Fe)

342 631 7980

Cabanasdonwalter  
Cabañas Don Walter

**CABAÑAS DEL LAGO**  
EL CALAFATE

6 cabañas totalmente equipadas  
Capacidad hasta 6 pasajeros  
58 m2 de con confort, funcionalidad y  
un diseño moderno y actual

Estamos a  
1,8 km del centro  
1 km del Lago Argentino

Hugo Giménez Agüero 975  
EL CALAFATE  
Santa Cruz

11 3855 6569  
cabdellagoelcalafate

B. Cabañas del Lago  
El Calafate

**Hospedaje en los valles  
Santa María - Catamarca**

# Taski Wasi

Complejo - Cabañas

**Relax y naturaleza:**

- Cabaña Domo.
- Césped, parqueizado y mini quincho.
- Capacidad hasta 6 personas, c/cama matrimonial incluida.
- Tv cable sat. Wifi.
- Aire Acond. Frío/calor.
- Cocina y baños completos.

**RESERVA AHORA:**

 (+549) 3816 174915  
(+549) 3816 174913



# LA CUMBRECITA

## El sueño de una familia alemana que se hizo realidad

Cuando Helmut Cabjolsky, llegado de Alemania para conducir los destinos de la empresa Siemens Argentina, compró 500 hectáreas en el valle de Calamuchita para construir una residencia de descanso que le recordara a su Alemania natal, no imaginó que este lugar se convertiría en lo que es hoy.

Nacida en 1934, Cabjolsky llamó al lugar Oberalmdorf, literalmente “pueblo en la cima”, y con el tiempo se lo comenzó a conocer como La Cumbrecita. Junto a sus cuñados, Enrique y Federico Behrend, inician la reforestación y el trazado de caminos, con preminencia de pinos, alerces, abetos y abedules, que hoy custodian el pueblo. Luego comienzan a vender parcelas a amigos y familiares, que construyen lugares para vacacionar. Así es como nace La Cumbrecita.

Distintos sitios de interés remiten tanto a la historia del lugar, como a la naturaleza que la rodea. A continuación compartimos una reseña de cada uno de ellos.

La **Capilla Ecuménica** es construida por Cabjolsky en 1967, con materiales de la zona. Se la pensó para que esté abierta a todos los credos, si bien una imagen de la Virgen María con el Niño, tallada en la escuela de ebanistería de Obermmergan, en Baviera (Alemania) marcan la presencia del cristianismo en su interior. Carece de energía eléctrica, por lo que un gran candelabro es la única fuente de iluminación que posee. Dos campanas coronan la pequeña torre del edificio.

Ubicación <https://maps.app.goo.gl/i3t1gcxqkaHAuHws8>

La **Plaza de los Pioneros** es un homenaje permanente a los fundadores del lugar. Se destaca una escultura en madera donde se pueden ver a un inmigrante europeo y un habitante criollo, trabajando juntos por el progreso del pueblo. Estas esculturas se realizaron con ejemplares de árboles del bosque cercano, que se cayeron tras una fuerte tormenta que azotó el lugar, y produjo la caída de varios árboles, que fueron aprovechados para adornar el pueblo. Un atractivo especial de la plaza es el tablero de ajedrez que, construido sobre el suelo, con piezas construidas en hierro y hojalata, para resistir el paso del tiempo. Unos bancos de madera permiten sentarse alrededor del tablero para jugar sobre él, u observar las partidas que se dan entre los adeptos a este juego de habilidad.

Ubicación <https://maps.app.goo.gl/ttJA3Cia4qUv9Zse9>

La **Calle Oscura** es otro vestigio de los inicios de la villa serrana, porque en este lugar se encuentran los primeros ejemplares de pino que se plantaron para forestar el valle. Las raíces expuestas de 8 pinos gigantes que sobreviven aún, junto a una acequia que los riega permanentemente, son un testimonio vivo del empeño que pusieron para acondicionar el lugar. Y una vivienda con techo de madera, conocida como Carpe Dien, corona el sitio con su construcción, atestiguando el esfuerzo que significó llegar al actual escenario, que disfrutan tanto quienes viven allí como los turistas que llegan al lugar.

Ubicación <https://maps.app.goo.gl/tUNsKnDRYzxhky3W9>

La **Fuente** es un elemento construido en madera de lapacho en 1942 por Helmut Cabjolsky hijo, para celebrar los 50 años de su padre, el fundador del lugar. Cuenta con un cuenco de madera, que servía para almacenar el agua que pasa por el lugar, en tanto que una campana colocada en lo alto de la construcción, servía para alertar a los vecinos en caso de incendio, o que alguna emergencia debiera llamar la atención de todos. A su lado, la vivienda Hochstein, la tercera casa construida en la villa en la década de 1930, custodia el obsequio y lo resalta.

Ubicación <https://maps.app.goo.gl/a2Z6M446RQtdZNAf9>

La **Olla** es un espejo de agua que forma el arroyo Almbach luego de nacer en las vertientes de la serranía cordobesa. Rodeado de coníferas nacidas en medio de las piedras, el salto de agua cae en este lugar, generando una pileta natural con más de 6 metros de profundidad. Es un lugar muy elegido por los visitantes que llegan a La Cumbrecita, especialmente en verano, para disfrutar de sus aguas frescas y cristalinas.

Ubicación <https://maps.app.goo.gl/RGBRCNQmTGPRr1Ss5>

El **Camino del Bosque** es un sendero que cobró vida en 1935, cuando Cabjolsky y sus familiares plantaron los primeros ejemplares de cedros, cipreses y otras coníferas, que dieron vida a la vegetación actual que rodea el pueblo. El crecimiento de estos árboles de copa alta y espesa generó un ecosistema que impedía el paso de los rayos solares, dando vida a nuevas especies vegetales, como helechos y hongos, que actualmente conviven con las coníferas originales. Este recorrido, de unos 300 metros, culmina en la Capilla Ecuménica, y es uno de los más visitados por los turistas que llegan a la villa.

Ubicación <https://maps.app.goo.gl/Y5NvP5msPfkUuMwa8>

El **Bosquecito Bajo** es bañado por la misma vertiente que moja el Camino del Bosque, por lo que la vegetación que allí se desarrolla es frondosa los 365 días del año. Durante la primavera, el espacio se llena de helechos que esperan ser fotografiados por los aficionados a esta actividad. Y los árboles que lo cobijan, cambian de color durante todo el año, mutando de los marrones y ocres en el otoño al verde intenso durante la primavera y el verano. Siguiendo el cauce del río se llega a un callejón que desemboca en la calle principal de La Cumbrecita.

Ubicación <https://maps.app.goo.gl/14fhLtyqBQWxp6yj8>

El **Río del Medio** nace al Oeste de la Cumbrecita, en las Sierras Grandes, y luego de recorrer por las prominencias de la serranía ingresa al pueblo, para atravesarlo en dirección suroeste – noreste. Gracias a sus aguas se formaron playas y espacios llenos de césped, ideales para recorrer especialmente en verano. Los arroyos Almbach y Wildbach se unen a su cauce, haciéndolo más caudaloso. Es un atractivo natural que se puede disfrutar sin necesidad de salir de la villa, porque sus aguas son parte de la vida diaria en La Cumbrecita. El **Puente Peatonal** que permite el ingreso de los visitantes a la villa, luego de dejar sus vehículos en el estacionamiento previsto para ellos, permite franquear el Río del Medio, en una obra que fue inicialmente realizada por el hijo del fundador, Helmut Cabjolsky hijo.

Ubicación <https://maps.app.goo.gl/bFBvLToXx8mST6yZA>

La **Cascada Grande** es otro espectáculo que se debe disfrutar en el paso por la localidad. Un salto de agua de 14 metros de altura, que nace metros más arriba en el arroyo Almbach, y cuyas aguas se precipitan sobre una olla de 5 metros de profundidad. La vegetación que la rodea y las grandes rocas que salen del arroyo forman un lugar ideal para sentarse a descansar y contemplar el entorno. El acceso a La Cascada Grande se realiza a través de una caminata de unos 15 min por un sendero que trepa la sierra y permite ver hermosos paisajes.

Ubicación <https://maps.app.goo.gl/iNsnK96XAV5jP6xaA>

La **Pampita** es un viaje al pasado a través de la naturaleza. En las afueras del pueblo se puede observar el paisaje tal como lo encontraron los fundadores, cuando llegaron por primera vez en 1934. Una inmensidad de roca y vegetación baja, desde la que se puede observar sin obstáculos la inmensidad de las Sierras Grandes. Tropillas de caballos y rebaños de ovejas lo habitan, y es el lugar predilecto para los que gustan de practicar cabalgatas, por un terreno escarpado en el que se debe contar con el animal adecuado, tal como los que cuentan algunos prestadores de este servicio.

Ubicación <https://maps.app.goo.gl/eSuViRfHguv1yJzw9>

El **Cerro Wank** es el punto más alto para disfrutar la vista de La Cumbrecita en su totalidad. Para llegar a él, el camino inicia en una pasarela de madera que atraviesa el arroyo Almbach, frente a la confitería Liesbeth. Desde allí el sendero comienza a trepar por el corazón de un frondoso bosque. A medida que se asciende, la vegetación se vuelve más escasa y comienzan a verse desde lo alto los diferentes rincones de la localidad. Con una altura de 1715 metros sobre el nivel del mar, el cerro es un excelente mirador para apreciar las Sierras Grandes.

Ubicación <https://maps.app.goo.gl/X9SyWLdoXCq2EfPy7>

Y en un entorno donde la naturaleza da la posibilidad de recorrerla a pie, son distintos los senderos que se proponen para caminar, tomando como punto de partida la villa serrana. Algunos de ellos son:

**Arroyo Las Mojarras**, que se inicia en La Pampita, para recorrer 2,4 kilómetros y pasar a los pies del Cerro Cristal. La información para tener en cuenta:

Dificultad: Moderada

Tiempo: 29 minutos

Altitud Máxima: 1427 m

Distancia: 2.39 km

Desnivel: 88m (+) / 0m (-)

Altitud Mínima: 1319 m

Ubicación <https://maps.app.goo.gl/nvhJvopwsXGDEJ6w6>

**Cascada Grande**, se encuentra dentro del Bosque de Pinos, y con una distancia de 500 metros de recorrido, se ascienden aproximadamente 30 metros por un sendero en el que se recomienda llevar calzado cómodo. No es apto para adultos mayores ni embarazadas.

Dificultad: Moderada

Tiempo: 10 minutos

Altitud Máxima: 1465 m

Distancia: 0.47 km

Desnivel: 31m (+) / 0m (-)

Altitud Mínima: 1433 m

Ubicación <https://maps.app.goo.gl/DDwRqv35gBxehiJ97>

**Casco Histórico**, es el recorrido ideal para conocer un pueblo que, desde el año 1996, es peatonal. El recorrido se inicia en el **Puente de Ingreso**, por el que se accede a la calle principal. Más adelante nos espera el **Mirador Cristo Chico**, desviándonos levemente a la izquierda. Luego se retoma el circuito por la parte alta del pueblo, donde nos esperan la **Plaza de Ajedrez** y el **Paseo de la Fuente**. Tras cruzar un bosque de pinos accedemos a la **Capilla** y, más adelante, nos esperan el **Mirador Cerro Cumbrecito** y la **Olla**. De regreso, por el camino bajo del pueblo, pasaremos por la **Calle Oscura** y el **Castillo**. Durante todo el recorrido nos acompañarán **esculturas talladas en madera**, realizadas con árboles caídos luego de una fuerte tormenta que sufrió el pueblo en 2012.

Dificultad: Moderada

Tiempo: 35 minutos

Altitud Máxima: 1410 m

Distancia: 2.43 km

Desnivel: 68m (+) / 52m (-)

Altitud Mínima: 1555 m

Ubicación <https://maps.app.goo.gl/tYeV93NH2mJ1zRSc7>

**Cerro Cristal**, recorrido que se inicia frente a las cabañas Río Manso, se inicia la caminata rodeando cerro y siguiendo el cauce del Río del Medio, para llegar al Mirador del Cerro Cristal, una excelente oportunidad para obtener las mejores imágenes del pueblo y sus alrededores. El regreso se realiza pasando por La Pampita y llegando al empedrado de ingreso a La Cumbrecita.

Dificultad: Moderada

Tiempo: 38 minutos

Altitud Máxima: 1466 m

Distancia: 1.6 km

Desnivel: 93m (+) / 29m (-)

Altitud Mínima: 1358 m

Ubicación <https://maps.app.goo.gl/aVSwTe8Ku37zxK826>

**Cerro Wank**, la caminata se inicia en una pasarela de madera que atraviesa el arroyo Almbach. Luego de un tramo, se asciende por una calle empinada unos 500 metros, para retomar la senda, donde nos espera un bosque de pinos y abedules, que desaparecen paulatinamente para dar paso a la vegetación escasa. Luego de una caminata empinada se llega a la cima del cerro Wank, donde se puede disfrutar el contorno de la Sierras Grandes, así como todo el entorno que rodea a La Cumbrecita.

Dificultad: Moderada

Tiempo: 49 minutos

Altitud Máxima: 1650 m

Distancia: 1.91 km

Desnivel: 248m (+) / 0m (-)

Altitud Mínima: 1385 m

Ubicación <https://maps.app.goo.gl/T8TVHfhL8SqyTpSg8>

**Costa Norte**, recorrido que comienza debajo del Puente de Ingreso, y remonta el Río del Medio por sus orillas, hacia el Norte. A 100 metros nos espera el Pozo Valenta, y a continuación una playa ancha con sauces que brindan una amplia sombra. Luego, en el sector conocido como Pozos 2, las ollas de agua cristalina son ideales para disfrutar su transparencia, y pasar el día en ellas.

Dificultad: Moderada

Tiempo: 6 minutos

Altitud Máxima: 1367 m

Distancia: 0.4 km

Desnivel: 8m (+) / 0m (-)

Altitud Mínima: 1362 m

Ubicación <https://maps.app.goo.gl/Dzhun9jzLXEvsRsC9>

**Lago de las Truchas**, al norte del ejido urbano de La Cumbrecita, se inicia en el pórtico de ingreso al lago. El espejo de agua, con una profundidad de 4 metros, continúa por la margen del arroyo Almbach dentro del bosque, finalizando en el vado de acceso al Barrio Norte de la localidad.

Dificultad: Fácil

Tiempo: 36 minutos

Altitud Máxima: 1364 m

Distancia: 0.36 km

Desnivel: 0m (+) / 14m (-)

Altitud Mínima: 1350 m

Ubicación <https://maps.app.goo.gl/sknz4gCrgYwYjV2K6>

**Sendero de los Lagos**, se encuentra dentro del **Parque Temático Peñón del Águila**. Dentro de él, el punto de inicio es el **Mirador del Liquidámbar**, desde el que se desciende al **Mirador del Remanso Negro**, un espejo de agua profundo y extenso. Luego se visitan el **Lago Largo** y el **Lago Esmeralda**, que confluyen en el **Arroyo Áspero**.

Dificultad: Moderado

Tiempo: 62 minutos

Altitud Máxima: 1348 m

Distancia: 2.48 km

Desnivel: 97m (+) / 97m (-)

Altitud Mínima: 1264 m

Ubicación <https://maps.app.goo.gl/aGcXj8YEPtB2XEpDA>

**Paseo Alto**, nos lleva por una calle ancha que inicia en el Hotel Verbenas, y luego de transitar 20 minutos de caminata nos deposita en el **Mirador del Peñal**. Se continúa por la calle ancha y, luego de franquear una tranquera, el camino se angosta y se cruza una vertiente pequeña. Continúa el ascenso hasta llegar al **Mirador del Indio**, donde se tiene una hermosa vista panorámica de La Cumbrecita y del Cerro Cristal. El regreso al pueblo se transita por el mismo camino.

Dificultad: Moderado

Tiempo: 90 minutos

Altitud Máxima: 1488 m

Distancia: 1.38 km

Desnivel: 111m (+) / 8m (-)

Altitud Mínima: 1376 m

Ubicación <https://maps.app.goo.gl/fusNfmuDA8fnfvKf7>

**Pozo de las Cabras**, sendero que comienza conjuntamente con el que nos lleva al Cerro Cristal. Se desvía antes de iniciar el ascenso al cerro, y nos lleva a la toma de agua. Luego de atravesarla, se cruza una vertiente y se retoma el camino, que nos lleva al cajón conocido como Pozo de las Cabras.

Dificultad: Moderado

Tiempo: 22 minutos

Altitud Máxima: 1380 m

Distancia: 0.88 km

Desnivel: 22m (+) / 7m (-)

Altitud Mínima: 1359 m

Ubicación <https://maps.app.goo.gl/6is1DFzK2JxKwF599>

La Cumbrecita cuenta con una agenda de eventos programados que invitan a visitarla durante todo el año, con actividades que muestran sus tradiciones y buscan hacer parte al turista de ellas. Las más destacadas son:

**Strassenfest**, en Enero y Febrero, es la Fiesta de la Calle, cuando los espacios gastronómicos sacan sus mesas a la calle y transforman al lugar en una gran celebración centroeuropea. Los “monjes cervecedores” se acercan a los lugares designados, y convidan con cerveza a los comensales. Música y bailes típicos acompañan a las degustaciones, en la calle principal de La Cumbrecita, trasladando a los asistentes a Europa Central en plenas sierras cordobesas.

Ubicación <https://maps.app.goo.gl/eTR574DR3GX1GBe3A>

**Noches de Verano** es otra opción pensada para que los turistas disfruten al aire libre en un entorno natural que se cubre con la música y la danza de los grupos que actúan, en la Plaza Seca de la localidad. Música de diferentes géneros se mezcla sobre el escenario, para ampliar el placer de estar en el medio del bosque.

Ubicación <https://maps.app.goo.gl/oAQnTfzY44LtEb2y6>

**La Coneja de Pascua** es una celebración tradicional en el pueblo, donde la personificación de este animal, ligado a las tradiciones europeas traídas por los primeros habitantes del lugar, recorre las calles del pueblo repartiendo chocolates a los niños del pueblo. Las familias que visitan el lugar también son beneficiadas con estos obsequios, que los más pequeños disfrutan en compañía de los mayores, como culminación de la Semana Santa.

**Fiesta de la Fundación**, en Setiembre, es el momento elegido cada año para recordar la epopeya de la familia Cabjolsky, que en 1934 decidieron afincarse en el lugar. Hoy, la Plaza de los Pioneros es el epicentro de cada celebración. Desfile de instituciones locales, almuerzo comunitario con comidas típicas y espectáculo de destrezas gauchas, que en este caso tienen como escenario el predio La Pampita.

Ubicación <https://maps.app.goo.gl/ttJA3Cia4qUv9Zse9>

**Paseo Cervecero**, en Octubre, es una alternativa más tranquila a la celebración que se da en Villa General Belgrano. A las distintas opciones de cerveza artesanal que se sirven en el lugar, se suman expresiones artísticas de música y danza, para ofrecer una identidad propia de una fiesta que es parte de la identidad centroeuropea.

**Navidad en la Aldea**, en Diciembre, es una celebración que se desarrolla desde el momento mismo en que tanto las casas particulares como los comercios decoran sus fachadas e interiores, con luces y guirnaldas que emulan la celebración en la Europa Central de la que vienen sus raíces. Y el 24 de Diciembre, por la tarde, Papá Noel llega a la Plaza de los Pioneros, para repartir obsequios a los niños que llegan al lugar, esperando ser sorprendidos con un presente que disfrutarán luego con sus familias. Los restaurantes ofrecen platos típicos de la cocina centroeuropea, donde el Goulash y el Strudel se llevan toda la atención.

## Datos Útiles

<b>Centro Cívico</b>	31° 54' 3.463" Sur 64° 46' 21.55" Oeste	(03546) 41 0628
<b>Terminal de Ómnibus</b>	31° 54' 2.743" Sur 64° 46' 23.559" Oeste	
<b>Camping Sol y Luna</b>	31° 54' 3.114" Sur 64° 46' 47.236" Oeste	(03546) 15 40 5195
<b>Centro de Salud Agustín Caeiro</b>	31° 53' 51.947" Sur 64° 46' 33.128" Oeste	(03546) 48 1157
<b>Farmacia del Pueblo</b>	31° 53' 57.512" Sur 64° 46' 23.271" Oeste	(03546) 48 1174
<b>Destacamento Policial La Cumbrecita</b>	31° 53' 53.722" Sur 64° 46' 28.153" Oeste	(03546) 15 41 0606
<b>Bomberos Voluntarios</b>	31° 54' 4.993" Sur 64° 46' 9.836" Oeste	(03546) 65 0605
<b>Capilla Ecuménica</b>	31° 53' 40.923" Sur 64° 46' 33.458" Oeste	



**Capilla Ecu mica**



**Plaza de los Pioneros**



**Calle Oscura**



**La Fuente**



**La Olla**



**Camino del Bosque**



**Bosquecito Bajo**



**Río del Medio**



**Puente Peatonal**



**Cascada Grande**



**La Pampita**



**Cerro Wank**



**Arroyo Las Mojarras**



**Cascada Grande**



**Mirador Cristo Chico**



**Plaza de Ajedrez**



**Mirador Cerro Cumbrecito**



**Cerro Cristal**



**Lago de las Truchas**



**Parque Temático Peñón del Águila**



**Mirador del Remanso Negro**



**Lago Largo**



**Lago Esmeralda**



**Mirador del Peñal**



**Mirador del Indio**



**Pozo de las Cabras**



**Strassenfest**



**Noches de Verano**



**Fiesta de la Fundación**



**Paseo Cervecero**



## Navidad en la Aldea

**LA COCINA COMO MEDIO Y EL FUEGO COMO PROTAGONISTA**  
Nuestras cocinas y nuestros fuegos

**NINA KAMIARE**  
para los amantes de la comida

**HUÑUY**  
para los que buscan y se aventuran

**MIRAY**  
para tu empresa o equipo de trabajo

**WAYKI AILLU**  
para vos y tus amigos o familia

Ruta S210 Km 25  
**LOS REARTES**  
Córdoba

3546 570 804

[fuego.camiare](https://www.instagram.com/fuego.camiare)

[fuegocamiare.com](http://fuegocamiare.com)



## Serendipia Café

Café de primera calidad  
 Tortas increíbles  
 Medialunas crocantes  
 Tostadas crujientes  
 Sándwiches bien calentitos  
 Jugos exprimidos  
 Licuados irresistibles

¿QUÉ MÁS TE PODEMOS OFRECER?

Sí, por supuesto,  
 LA MEJOR ATENCIÓN

San Martín 203 esq. Belgrano  
**VIEDMA**  
 Río Negro

2920 327 672

Serendipia Viedma





**ROTISERÍA**  
**SABROSO**

**Pollo al spiedo**

Pizzas	Tartas
Lomos	Hamburguesas
Milanesas	Ensaladas
Empanadas	Papas fritas
Pastas	Bebidas

**Menú del día**

Av. Gales 631  
**PUERTO MADRYN**  
 Chubut

280 420 4643

Rotisería Sabroso

## Metalúrgica BRUNO CAPRIO

- + Fabricación de portones automáticos de todo tipo
- + Reformas de portones existentes a automático

- + Trabajos especiales
- + Herrería
- + Automatismos

Ruta 2 intersección  
Ruta 5  
**MONTE VERA**

342 449 5122
 
 Metalúrgica Bruno Caprio

### EMPANADAS

Criolla	Capresse
Carne	Jamón y Queso
Pollo	Jamón y Roquefort
Humita	Panceta y Queso
Verdura	Panceta y Ciruela Cebolla

### PIZZAS

Muzzarella	Italiana
Especial	Provolone
Napolitana	Ajillo
Calabresa	Verdura
Roquefort	Panceta
4 quesos	Ranchera
Fugazzeta	Focaccia Anchoas

### TARTAS

Verdura
Capresse
Jamón y Queso
Jamón, Queso y Huevo
Completa

**PIZZERIA  
Focaccia**

Bolivia 55  
**CHASCOMÚS**  
Buenos Aires

2241 693 947  
2241 673 445

focacciapizzeria\_ch

Focaccia Pizzeria

Martes a Jueves  
20 a 23  
Viernes a Domingos  
20 a 23:30



Vida



Incendio



Granizo



ART



**AGENCIA DE LA COSTA**  
 Fabracci / Asesores de Seguros

Representante de  
**SAN CRISTÓBAL**  
**RIVADAVIA**

Ruta Provincial 1 – km 5 – Villa California

(0342) 497 0949 / (0342) 156 114 206

342 548 4346 fabracci.asesores



Accidentes Personales



Bicicletas



Motocicletas



Comercio



Responsabilidad Civil



Hogar



Automotor

## NÁUTICA



Av. General Paz 6281  
 SANTA FE

342 612 7897

elrafaarmeriaynautica

armeriaynauticaelrafa

## ARMERÍA














- Auxilio náutico
- Mecánica especializada
- Lavado de lanchas
- Baños con vestuario y agua caliente
- Estacionamiento cubierto para vehículos
- Seguro contra robo e incendio
- Monitoreo con cámaras de seguridad
- Proveduría y cafetería
- Provisión de nafta y lubricantes
- Paseos por las islas - Pesca guiada



Ruta Provincial 1 km 23,5  
Cabecera sur del arroyo Leyes  
400 m a la izquierda  
**ARROYO LEYES**

 342 540 3768  
 guarderia\_el\_descanso



## CARMELO

Audiocar & Alarm

**Alarmas · Estéreos · Sistemas de Audio**  
**Cree Led · Polarizados**








**Pedro Ferré 2260**  
**SANTA FE**

 342 407 1647  
 Camelo Audio Car



**Lunes a Viernes**  
**9 a 17**



# INFORMES TÉCNICOS

Realizado por Ingenieros mecánicos matriculados

- ✓ Cambio de tipo de vehículo
- ✓ Recupero de autopartes usadas
- ✓ Autos importados y subastados
- ✓ Para patentamiento

Trailers (Batán, Motos, Náuticos)  
Casillas rodantes

Categoría O1 hasta 750 kg y un eje  
Certificado de seguridad vehicular (CSV)

---

 +54 342 5080508  
 pyp.ingen@gmail.com  
 @pyp.ingen

## La página de **ARROYO LEYES**

En este primer número del año 2026 compartimos, en el espacio dedicado a esta localidad del Corredor Turístico Ruta 1 Santa Fe, los resultados del relevamiento de servicios que Arroyo Leyes tiene para ofrecer a los turistas que la visitan.

Un completo catálogo de servicios que incluyen:

- ❖ Alojamiento
- ❖ Gastronomía
- ❖ Guarderías Náuticas
- ❖ Espacios dedicados al Bienestar Físico y Espiritual
- ❖ Recreación
- ❖ Servicios de reparación para el automotor y otros medios de movilidad
- ❖ Regalería
- ❖ Moda
- ❖ Servicios para mascotas
- ❖ Fabricación de muebles
- ❖ Servicios para la construcción y reparación de viviendas
- ❖ Farmacias
- ❖ Servicios varios

## ALOJAMIENTO



### **Al Naciente Cabaña Junto al Río**

Mirlos (ex calle 113) | 350m al Este  
(0342) 15 446 4179

<https://maps.app.goo.gl/YmwPHGzuGvLXcgsE7>



### **Aletheia**

Las Casuarinas (ex calle 64) | 320m al Oeste  
(0342) 15 462 3486

<https://maps.app.goo.gl/A3KFpFX8RRZw6KdH9>



### **Cabañas Autoservicio El Refugio**

Siete Colores (ex calle 27) | 450m al Oeste  
(0342) 597 0044

<https://maps.app.goo.gl/6fgQZdr4fuMkkv3V8>



### **Cabaña Don Carmelo**

Los Curupíes (ex calle 7) | 2300m al Este

<https://g.co/kgs/FXX9qzH>



### **Cabaña Don Emilio**

Los Capuchinos 1129

<https://maps.app.goo.gl/jsGaoBxuCWrpYXno6>



### **Cabaña Jualmala**

Los Cítricos s/n (ex calle 14) | 1600m al Oeste

(0342) 543 8401

<https://maps.app.goo.gl/e5WM11y444HDAE4i6>



### **Cabaña La Calandria**

Calle Irupé (ex calle 112) | 180m al Este  
(0342) 537 6504

<https://g.co/kgs/rTqxqHd>



### **Cabaña La Esthercita**

Bv. Los Pinos (ex calle 28) | 1900m al Este  
(0342) 501 2310

<https://g.co/kgs/sWJGHmu>



### Cabaña Los Pinos

Los Curupíes (ex calle 7) | 140m al Oeste  
(0342) 446 9709

<https://maps.app.goo.gl/cdThfTYAykhJUva8>



### Cabaña Matheo

Curiti (ex calle 61) | 730m al Oeste

<https://maps.app.goo.gl/5QUoYGAAVC3z7G9d9>



### Cabaña Río de Oro Lodge

Los Crespines (ex calle 62) | 300m al Este  
(0342) 418 9301

<https://maps.app.goo.gl/Ae6RoWGY3iYXNf927>



### Cabañas del Sol

Ruta Provincial 1 km 22  
(0342) 405 5811

<https://g.co/kgs/MrtBKnC>



### Cabañas El Ceibo

Juncales (ex calle 100) | 190m al Este  
(0342) 443 4352



### Cabañas El Duende del Río

Los Tordos (ex calle 123) | 180m al Este  
(0342) 501 9453

<https://g.co/kgs/6kXVVq2>



### **Cabañas Postales del Ubajay**

Los Álamos (ex calle 38 bis) | 1500m al Este  
(0342) 485 2058

<https://g.co/kgs/MaiqRz7>

<https://g.co/kgs/eg48XyC>



### **Cabañas Riobosque**

Pasaje 3130 | 400m al Este  
(0342) 487 0209

<https://maps.app.goo.gl/cwjquaT4fWZdcqpm8>



### **Cabañas y Guardería Náutica Arroyo Leyes**

Av. de los Ombúes (ex calle 146) | 200m al Oeste  
(0342) 610 1796

<https://g.co/kgs/F1PM1NC>



### **Cambicha Arroyo Leyes**

Orquídea Silvestre (ex calle 18 bis) | 450m al Este

<https://g.co/kgs/Sv2bS2G>



## Casa Quinta Alma Campestre

Irupé (ex calle 112) | 200m al Este  
(0342) 409 4539

<https://maps.app.goo.gl/ExGW4DCUuj2AET4d8>



## Condominio Pura Vida


Ruta Provincial 1 km 17,4  
(0342) 567 0560

<https://g.co/kgs/xpcoj3r>

## Casa Quinta Los Hermanos

Las Totoras (ex calle 30) | 3200m al Este  
(02964) 56 8130

<https://maps.app.goo.gl/mt1e5J6sCWnrr84r7>



## Don Eusebio

Las Perdices (ex calle 11) | 1600m al Este  
(0342) 501 0418

<https://g.co/kgs/jLV7gU3>



## El Carmen Arroyo Leyes

Las Limas (ex calle 6 bis) | 50m al Oeste

<https://g.co/kgs/rJFzdMB>



## El Descanso

Lapacho Amarillo (ex calle 132) | 800m al Oeste  
(0342) 472 4196

<https://g.co/kgs/Ewz3pPx>



## El Gran Ceibo

Los Curupíes (ex calle 18) | 2000m al Este  
<https://g.co/kgs/MFPoHcm>



## El Gusto es Nuestro

Los Ciruelos 2980  
<https://maps.app.goo.gl/YgU8kXqoi5cEbkqg6>



## El Pela

Los Tordos (ex calle 123) | 270m al Este  
(0342) 505 8147  
<https://g.co/kgs/4KxiCkJ>



## Espinillo Cósmico

Ruta Provincial 1 km 14,9  
<https://maps.app.goo.gl/ytPnmKJfpwJh6vQR8>



## Establecimiento El Mangrullo

Ruta Provincial 1 km 17 lado Oeste  
(0342) 421 5259  
<https://g.co/kgs/v1cgfx1>



## Finca La Joaquina

Ruta Provincial 1 km 14,5 lado Oeste  
(0342) 610 6133  
<https://g.co/kgs/aptUpJd>



### Finca Marieta

Teresa de Calcuta (ex calle 17 bis) | 1300m al Este  
<https://g.co/kgs/FauFMzb>



### Flor de Quinta

Las Torcazas (ex calle 13) | 1500m al Este  
(0342) 485 9522  
<https://g.co/kgs/9sNcQQ1>



### Hojas del Viento SF

Ruta Provincial 1 km 16  
(0342) 545 9636  
<https://g.co/kgs/2jx8NWo>



### La Blanquita Rancho La Amistad

Quebracho Colorado (ex calle 18 A) | 850m al Este  
<https://g.co/kgs/2b3NnLN>



### La Cabaña de Ara

Los Fresnos 1565  
(0342) 407 7896  
<https://maps.app.goo.gl/5X7sohZtMGyumenM7>



### La Chochera Aguaraka

Palma Real (ex calle 80) | 160m al Este  
<https://maps.app.goo.gl/rc4G3aBs7P4NkhYt8>



### La Discutida

Los Guaranés (ex calle 2) | 2700m al Este  
<https://g.co/kgs/c5hFWnP>



### La Esperanza Quinta

Aguaribay (ex calle 68) | 230m al Oeste  
(0342) 444 4860  
<https://g.co/kgs/7Lwr1Wg>



### La Mansa

Los Naranjillos (ex calle 88) | 220m al Este  
(0342) 440 1055  
<https://maps.app.goo.gl/9E3RrQ6nTKpC1ZDf6>



### La Mora

Ricardo Supisiche | 1600m al Este  
<https://maps.app.goo.gl/a8YWmRSVimNnyvmR7>



### La Paulita Mi Quinta

Ruta Provincial 1 km 17,8  
(0342) 505 3640



### La Ponderosa

Av. Los Ceibos (ex calle 12) esq. Pueblos Originarios (ex calle 15)

<https://g.co/kgs/Y32kqRs>



### Lagos del Leyes Quinta

Guanacaste (ex calle 79) | 580m al Oeste  
<https://maps.app.goo.gl/y7Vear1Ac8Tc8Bh99>

<https://maps.app.goo.gl/UhSQYieopBHsE5es9>



### Lugar Soñado

Las Golondrinas (ex calle 15) | 1100m al Este  
<https://maps.app.goo.gl/kt9Yr15zVEP2Zt7P8>



### Palmares del Leyes

Las Perdices (ex calle 11) | 1000m al Este  
(0342) 503 3311  
<https://g.co/kgs/LXMn9i9>



### Pinar de la Costa

Los Pinos (ex calle 28) | 1800m al Este  
<https://g.co/kgs/LzmGV2f>



### Posada de la Aldea

Ruta Provincial 1 km 13,6  
(0342) 448 1750



### Quinta Benicia

Los Cisnes (ex calle 45) | 270m al Oeste  
(0342) 446 1107

<https://g.co/kgs/zSptDRF>



### Quinta Carlos

Picazuró (ex calle 89) | 290m al Este  
<https://maps.app.goo.gl/EvqzSczhHqv5mywVA>

<https://g.co/kgs/2tnbRYG>



### Quinta Caro Rincón

Los Guaranés (ex calle 2) | 2100m al Este  
(0342) 438 3596  
<https://maps.app.goo.gl/rYftaTrUuizsS6W78>



### Quinta Container Ramona

Palma Real 3086  
(0342) 519 1851  
<https://maps.app.goo.gl/WwLtMRzAJMmKkzqg7>



### Quinta D'Alessandro

Los Naranjos (ex calle 6) | 450m al Oeste  
<https://maps.app.goo.gl/1UVfTVyqKk7KoGHT9>



### Quinta El Caburé

Sarandí 2343



### Quinta El Encuentro

Los Tordos (ex calle 123) | 350m al Este

<https://maps.app.goo.gl/83ZDM1mZjM9Hz8Yu6>



### Quinta El Paloma

Las Casuarinas (ex calle 64) | 210m al Oeste  
(0342) 506 2955  
<https://g.co/kgs/KAbazuU>

(0342) 615 3797

<https://g.co/kgs/LmhJShi>



### Quinta El Pipi

Los Tordos (ex calle 123) | 170m al Este  
(0342) 610 8440  
<https://g.co/kgs/Ro2jWij>



### Quinta Gabi

Los Cítricos (ex calle 14) esq Las Lechuzas (ex calle 15A) | 1300m al Este  
(0342) 698 0219  
<https://g.co/kgs/8BAP2Xe>



### Quinta La Boyita

Los Tordos (ex calle 123) | 160m al Este  
(0342) 521 0299  
<https://g.co/kgs/4oy61vj>



## Quinta Los Lili

Los Cítricos s/n (ex calle 14) | 700m al Oeste  
<https://maps.app.goo.gl/DzGxxm6dJg3P5DCU6>



## Quintas del Litoral

Pje. Policía Argentina esq. Julio Busaniche (ex calle 18) | 230m al Este  
(0342) 569 3509  
<https://g.co/kgs/PhjjJKq>



## Quintas Okseniuk 1

Julio Busaniche (ex calle 18) | 120m al Este  
(0342) 546 6960  
<https://g.co/kgs/yX9LwW2>

## Quintas Boutique

Los Cítricos (ex calle 14) | 1500m al Este  
(0342) 527 2965  
<https://g.co/kgs/amvnEGf>



## Quintas Hernán 2

Celestinos s/n | 270m al Este  
(0342) 15 546 6960  
<https://maps.app.goo.gl/4p9Fx6M6zhSXqVs17>



## Rancho Aparte 2

Los Caracolos (ex calle 9) | 1300m al Este  
<https://g.co/kgs/5NQnTas>



### Rancho De Cabecita

Lapacho Amarillo (es calle 132) | 850m al Oeste  
<https://g.co/kgs/Ugc32mk>



### Sabe a Natural

Gallito de Agua | 500m al Oeste  
(0342) 445 2973  
<https://g.co/kgs/XiJ9z3E>



### Toro Mañero

Ruta Provincial 1 km 16,8  
(0342) 554 1097  
<https://g.co/kgs/7dg4VBJ>

### Aires del Ubajay

Las Paltas (ex calle 16) | 2300m al Oeste  
<https://maps.app.goo.gl/p3LCpi7a849kd9pL6>

### Cabaña La Escondida

Ruta Provincial 1 km 12,5  
(0342) 559 0995  
<https://maps.app.goo.gl/DwcCPV2ELxwbgdda8>

### Carpe Diem

Los Cedros (ex calle 90 bis) | 180m al Este  
<https://g.co/kgs/kyDFXuX>

### Don Pepe

Quina 3876  
<https://maps.app.goo.gl/ZavTTYBZsoDo6vyb9>

### Obrador Trans

Los Cisnes (ex calle 45) | 250m al Oeste  
<https://maps.app.goo.gl/8b1VSQ4SRZk1gKbG9>

### Quinta Los Lapachos Rosados

Los Crestones s/n | 1500m al Este  
<https://maps.app.goo.gl/Q8hBCFdt8eoTLqyy7>

## Quinta Ohana

Calle Irupé (ex calle 112) | 90m al Este  
<https://maps.app.goo.gl/LBFJRSXcGtTXx28Q8>

## Quinta Wade

Los Crespines (ex calle 53) | 290m al Este  
<https://g.co/kgs/1NvQSkv>

## Rancho Don Páez

Los Gorriones (ex calle 91) | 450m al Este  
<https://maps.app.goo.gl/gDxcuaqvVQZAYPTa7>

## Rancho Salinas

Av. de los Ombúes (ex calle 146) | 500m al Oeste  
<https://g.co/kgs/u4QMBWQ>

## Valle de la Luna

Los Tordos (ex calle 123) | 260m al Este  
 (0342) 505 1177

<https://maps.app.goo.gl/HeKKxC7T8M5G4F2y8>

# GASTRONOMÍA



## Amelie

Biguaes (ex calle 7) | 1700m al Este  
 (0342) 535 3914

<https://g.co/kgs/bdn4QBK>



## Autoservicio y Carnicería El Portal

Ruta Provincial 1 km 11,5  
 (0342) 596 6555

<https://maps.app.goo.gl/FG7Zsqp6vWDhaFa76>



## Bar de Costa El Faro del Leyes

Ruta Provincial 1 esq. Bv. Las Palmeras  
(0342) 627 7647

<https://g.co/kgs/9zPSGu6>

## Brasería del Norte

Ruta Provincial 1 km 13  
(0342) 538 1008

<https://maps.app.goo.gl/n5qL264QHCdTm3UT6>



## Casablanca Café de la Costa

Azulinos (ex calle 25) | 350m al Oeste

<https://g.co/kgs/UExvoiP>



## Chokora Heladería Artesanal

Brigadier Estanislao López (ex calle 26) | 110m al Este

(0342) 520 0710

<https://g.co/kgs/cBgfSo2>



## Comedor de Pescado Don Carmelo

Teresa de Calcuta (ex calle 17 bis) | 2400m al Este  
(0342) 556 1132

<https://maps.app.goo.gl/yoGEEA8H3kkdzt8L9>



## Comidas Rápidas La Santa Fe

Guyabí (ex calle 110) | 50m al Este  
(0342) 630 5313

<https://g.co/kgs/Sxcj7az>



### Despensa Eli

Los Dominó (ex calle 17) | 1000m al Este  
 (0342) 446 4688  
<https://g.co/kgs/jHvcd55>



### Despensa La Gringa

Los Mandarinos (ex calle 4) | 300m al Este  
<https://maps.app.goo.gl/iP5jU6iM1GChmaEWA>



### Doña Manuela

Ruta Provincial 1 km 13,5  
 (0342) 15 446 0132  
<https://maps.app.goo.gl/rARVXQbKyqnmnHnT8>



### El Kiosquito de Pauli

Av. Los Talas (ex calle 22) | 100m al Oeste  
 (0342) 566 3328  
<https://maps.app.goo.gl/uZeWN77MKj6CJxj86>



### Fiambrería El Nico

Brigadier Estanislao López (ex calle 26) | 170m al Este  
<https://maps.app.goo.gl/xqYGFy8bLJTAWqiB7>



### Floripa Bar Beach

Ruta Provincial 1 km 11,3  
 (0342) 485 7488  
<https://g.co/kgs/vEZnrvE>



### Frutería y Verdulería Virgen de Itatí

Lapacho Rosado (ex calle 38) esq. Las Perdices (ex calle 11)

(0336) 431 0605

<https://maps.app.goo.gl/upyGrgLuKUoSJw8V7>



### Gare Du Nord Hidroponia

Las Totoras (ex calle 30) | 2600m al Este  
(0342) 544 8093

<https://maps.app.goo.gl/2k9ubby99oVoN6xD7>



### Heladería El Búho de Vía Bana

Av. Los Talas (ex calle 22) | 1000m al Este  
(0342) 436 3944

<https://g.co/kgs/4zkTDL6>



### Heladería Rincón

Ruta Provincial 1 km 10,7  
(0342) 510 9637

<https://g.co/kgs/Y5UyX1Y>



### Isleño Bar

Los Alisos (ex calle 130) | 300m al Oeste



### Kiosco Lo de Cami

Av. Lluvia de Oro (ex calle 48) | 500m al Este

<https://g.co/kgs/GhLaqXW>



### Kiosco Pelukín

Los Algarrobos (ex calle 104) | 350m al Oeste  
(0342) 584 2827  
<https://g.co/kgs/YhE2qZ5>

(0342) 434 9343  
<https://g.co/kgs/oe64wKT>



### La Tranquera Autoservicio

Ruta Provincial 1 km 11,9  
(0342) 497 0563  
<https://g.co/kgs/JRvzP1f>



### Moca Panadería

Ruta Provincial 1 km 11,7  
(0342) 423 0245  
<https://g.co/kgs/NbK6TDS>



### Muchacho's

Ruta Provincial 1 km 12,5  
<https://maps.app.goo.gl/H6dkuupyqAYtB6dS9>



### Neuquén Parador Cultural



### Panadería San Roque

Ruta Provincial 1 km 10,5  
(0342) 405 4624  
<https://maps.app.goo.gl/8KcksyX6cZRfcDvt7>



### Pastelería y Repostería Vainilla y Miel

Av. Los Talas (ex calle 22) | 300m al Este  
(0342) 528 2784  
<https://g.co/kgs/Nkc7jta>

Ruta Provincial 1 km 10,3  
(0342) 526 7627  
<https://g.co/kgs/W71H4kT>



### Pipí Cucú

Azahar del Monte (ex calle 12) esq. Pueblos  
Originarios (ex calle 15)  
<https://maps.app.goo.gl/DhLgGdSzk5VSsFd6>



### Pizzas Tartas y Empanadas

Picaflor | 140m al Este  
(0342) 473 7665  
<https://g.co/kgs/AHuUh7S>



### Pizzería El Víctor

Av. Quebracho Colorado (ex calle 18A) | 650m al  
Este  
(0342) 512 4116  
<https://g.co/kgs/VtoKz9v>



### Ricos Sabores de Raquel Miño

Av. Lluvia de Oro (ex calle 48) | 140m al Oeste  
 (0342) 428 9207  
<https://g.co/kgs/osrNTEi>



### Río Multiespacio

Ruta Provincial 1 esq. Los Cítricos  
 (0342) 477 5442  
<https://maps.app.goo.gl/qBTwSjKHdtHj1LVa7>



### Rotisería Sabor a Hogar

Av. Timbó (ex calle 36) | 1000m al Este  
 (0342) 516 5389  
<https://g.co/kgs/MtsvbsZ>



### Rotisería Virgen de Guadalupe

Ingá del Cerro (ex calle 34) | 950m al Este  
 (0342) 543 5434  
<https://g.co/kgs/77emKEW>



### San Expedito Quiosco

El Refugio (ex calle 40) | 130m al Oeste  
 (0342) 429 3870  
<https://g.co/kgs/P49hzqH>



### Super Paraíso

Ruta Provincial 1 km 10,6  
<https://g.co/kgs/zLKjwXL>



### Tucson Distribuciones

Gutiérrez esq. Los Pomelos (ex calle 4)  
(0342) 614 9279

<https://maps.app.goo.gl/AfgtVfcK3CyuUzTA8>



### Ubajay Autoservicio

Ruta Provincial 1 km 13,9

<https://maps.app.goo.gl/mUBSwzTwB7uxUjWh6>



### Ubajay Mayorista

Espinillos 2498

<https://maps.app.goo.gl/xerWrNrTBy5bnKq59>



### Verdulería Arroyo Leyes

Picaflor | 180m al Este

<https://g.co/kgs/HkADbfy>

### Autoservicio La Negra

Ruta Provincial 1 km 18,4  
(0342) 611 4508

<https://g.co/kgs/VfEFaD>

### Burger del Leyes

Ruta Provincial 1 km 14,5 lado Este  
(0342) 612 0590

<https://maps.app.goo.gl/x3RYbrZijKDVwFd78>

### Camilo

Los Aromos (ex calle 60) | 260m al Oeste

<https://g.co/kgs/8uthUW5>

### Carnicería El Gran Rey

Irupé (ex calle 112) | 200m al Oeste

<https://g.co/kgs/jTfkdtn>

### Despensa del Norte

Las Golondrinas (ex calle 15) | 1100m al Este  
(0342) 408 1584

<https://g.co/kgs/3f8y15F>

### Despensa El Colo

Ruta Provincial 1 km 19  
(0342) 531 1856

<https://g.co/kgs/5aJTslX>

<p><b>Despensa Juani</b> Ruta Provincial 1 km 15,6 <a href="https://g.co/kgs/GfBSDmo">https://g.co/kgs/GfBSDmo</a></p>	<p><b>Despensa Porrón Frío</b> Ingá del Cerro (ex calle 34)   1200m al Este (0342) 520 8261 <a href="https://g.co/kgs/UryLQmD">https://g.co/kgs/UryLQmD</a></p>
<p><b>Dietética La Kika</b> Julio Busaniche (ex calle 18)   110m al Este <a href="https://g.co/kgs/ckCU8XC">https://g.co/kgs/ckCU8XC</a></p>	<p><b>Don Carmelo</b> Azahar de Monte 1362 <a href="https://maps.app.goo.gl/SvbSfXHg2BgvnxHDA">https://maps.app.goo.gl/SvbSfXHg2BgvnxHDA</a></p>
<p><b>Drugstore Líos</b> Los Aromos (ex calle 60)   30m al Oeste (0342) 556 8042 <a href="https://g.co/kgs/UeVFDuP">https://g.co/kgs/UeVFDuP</a></p>	<p><b>El Club del Queso</b> Los Naranjo 2678 (0342) 626 3935 <a href="https://maps.app.goo.gl/Xhtnz7Q6uuf71m8j6">https://maps.app.goo.gl/Xhtnz7Q6uuf71m8j6</a></p>
<p><b>El Domo de Sabe a Natural</b> Boyeros 10088 (0342) 15 445 2973 <a href="https://maps.app.goo.gl/BBJVhpYGjX2QQC557">https://maps.app.goo.gl/BBJVhpYGjX2QQC557</a></p>	<p><b>Empanadas La Nona Faustina</b> Ruta Provincial 1 km 14,1 <a href="https://maps.app.goo.gl/1Jh9XDpRbscW5tiP9">https://maps.app.goo.gl/1Jh9XDpRbscW5tiP9</a></p>
<p><b>Frutilla Leyes</b> Las Totoras (ex calle 30)   3000m al Este <a href="https://maps.app.goo.gl/YHPVeqVUbT8TyrCGA">https://maps.app.goo.gl/YHPVeqVUbT8TyrCGA</a></p>	<p><b>Hot Rod Bar</b> Ruta Provincial 1 km 11,3 <a href="https://maps.app.goo.gl/7ZodjtyGVsEfZXh9">https://maps.app.goo.gl/7ZodjtyGVsEfZXh9</a></p>
<p><b>Isabella Panadería</b> Los Naranjos (ex calle 6)   190m al Este (0342) 510 4636 <a href="https://g.co/kgs/hqHpHGT">https://g.co/kgs/hqHpHGT</a></p>	<p><b>Kiosco Analía</b> Ruta Provincial 1 km 18,9 <a href="https://g.co/kgs/Lp7wTg7">https://g.co/kgs/Lp7wTg7</a></p>
<p><b>Kiosco Candela</b> Irupé (ex calle 112)   120m al Este <a href="https://g.co/kgs/sLQJ597">https://g.co/kgs/sLQJ597</a></p>	<p><b>Kiosco La Taty</b> Los Algarrobos (ex calle 104)   700m al Oeste (0342) 513 2888 <a href="https://g.co/kgs/gwU5oKU">https://g.co/kgs/gwU5oKU</a></p>
<p><b>Kiosco Mis Abuelos</b> Ruta Provincial 1 esq. Guayacanes (esq. calle 90) <a href="https://maps.app.goo.gl/TodmXZ9wmchxs4vEA">https://maps.app.goo.gl/TodmXZ9wmchxs4vEA</a></p>	<p><b>Max Pollo</b> Ruta Provincial 1 km 11,3 (0342) 590 2320 <a href="https://maps.app.goo.gl/1NXZUjxq84E5JUdLA">https://maps.app.goo.gl/1NXZUjxq84E5JUdLA</a></p>
<p><b>Pollería y Algo Más</b> Las Torcazas 564 <a href="https://maps.app.goo.gl/fpGLRtbexxcrQQVFA">https://maps.app.goo.gl/fpGLRtbexxcrQQVFA</a></p>	<p><b>Santonja House Bar</b> Las Casuarinas (ex calle 64)   230m al Oeste <a href="https://g.co/kgs/6nkRjch">https://g.co/kgs/6nkRjch</a></p>

## Telecentro Demonio Rojo

Ruta Provincial 1 km 12,5  
 (0342) 497 1232  
<https://g.co/kgs/gvu89dV>

## Todo Rico

Los Junqueros | 400m al Oeste  
 (0342) 510 2063  
<https://g.co/kgs/LSg6uar>

## Tostadero de Maní El 13

El Refugio (ex calle 40) | 150m al Oeste  
 (0342) 541 2732  
<https://maps.app.goo.gl/o5L8zYgXStcyQhCx8>

# GUARDERÍAS NÁUTICAS



## Carnadas El Palometa

Ruta Provincial 1 km 12,9  
 (0342) 511 5396  
<https://g.co/kgs/nczcKSL>



## Gallito Pescador

Ruta Provincial 1 km 12,8  
 (0342) 542 5659  
<https://g.co/kgs/7Q9NQgB>



## Guardería El Descanso

Av. de los Ombúes (ex calle 146) | 550m al Oeste



## Guardería Las Piedras

Av. de los Ombúes (ex calle 146) | 450m al Oeste

(0342) 540 3768  
<https://g.co/kgs/Y2FjRDT>



### Guardería Náutica El Gringo Pescador

Av. de los Ombúes (ex calle 146) | 350m al Oeste  
 (0342) 487 0808  
<https://g.co/kgs/3WLK2N4>

(0342) 698 6516  
<https://g.co/kgs/i3EyfYw>



### Guardería Náutica El Paraíso

Av. de los Ombúes (ex calle 146) | 500m al Este  
 (0342) 402 7875  
<https://g.co/kgs/YeJeMmv>



### Guardería Náutica Río de Oro I

Los Crespines (ex calle 62) | 350m al Este  
 (0342) 422 3050  
<https://g.co/kgs/r4RwaCN>



### La Galera Mágica del Leyes

Ruta Provincial 1 km 12,1  
 (0342) 478 7677  
<https://g.co/kgs/iCaVXAS>



### Náutica JMC

## Malvinas Argentinas Guardería Náutica

Av. de los Ombúes (ex calle 146) | 800m al Oeste  
(0342) 506 5589  
<https://g.co/kgs/jYNeJTM>



## Piscis Excursiones en Lancha

Los Crespines (ex calle 62) | 350m al Este  
(0342) 418 9301  
<https://g.co/kgs/hPyyyYk>

Canelón | 270m al Este  
(0342) 486 3232  
<https://g.co/kgs/NRxE41R>



## Ribera Sur

Ipacará (ex calle 132) | 400m al Oeste  
(0342) 559 9973  
<https://g.co/kgs/uDrWZ1U>

## BIENESTAR



## Alma & Arte

Reinamora (ex calle 19) | 600m al Este  
(0342) 441 1468  
<https://g.co/kgs/Em3bJvw>



## Casa Azul

Los Naranjillos (ex calle 88) | 350m al Este  
<https://g.co/kgs/Bb8GKJg>



### CV Gimnasio

Av. Quebracho Colorado (ex calle 18A) | 650m al Este

(0342) 590 2294

<https://maps.app.goo.gl/Rc2teDna4m9byTee8>



### Domo del Leyes

Garabatos s/n | 240m al Este

<https://maps.app.goo.gl/62qucd6hsNayY8rt6>



### Eco Ternura

Calle Santa Rosa s/n | 400m al Este

<https://maps.app.goo.gl/C3ke21wccqoKyU1o8>



### El Bufi Barbería

Ruta Provincial 1 km 23,4

(0342) 547 2024

<https://maps.app.goo.gl/VNStjnoTpQm9SEiB8>



### El Portal Gym

Los Curupíes (ex calle 7) | 350m al Oeste

(0342) 543 7562



### Espacio de Belleza Orish Day

Los Álamos (ex calle 38 bis) | 950m al Este

(0342) 473 6492

<https://g.co/kgs/KPh5poV>



### Gisela Estética y Bienestar

Av. Los Talas (ex calle 22) | 1000m al Este  
<https://maps.app.goo.gl/9jaed1abUSBFaxy19>

<https://g.co/kgs/XbND7rK>



### Iri Manicura

Ruta Provincial 1 km 11,5  
(0342) 405 0302  
<https://maps.app.goo.gl/9a6awywiZBrwwsbU6>



### Nails Art Sol Ojeda

Los Espinillos (ex calle 56) | 90m al Este  
(0342) 448 0912  
<https://g.co/kgs/7pZw9Cm>



### Planta Campamentil Aula Verde

Ruta Provincial 1 km 15,9  
(0342) 15 549 5951  
<https://maps.app.goo.gl/tHDYCS8fKEjsxpq86>



### Romina Almitrani Nail Artista

Av. Lluvia de Oro (ex calle 48) | 160m al Este

<https://g.co/kgs/t6aSzbp>

### La Barbería

Ruta Provincial 1 km 13,2

<https://maps.app.goo.gl/dsPsqviu4UdTAhpQA>

### La Jabonería de Pau

Los Curupies 878 (ex calle 7) | 2300m al Este  
(0342) 462 0657

<https://maps.app.goo.gl/hgTLEfxBuzP5P8eQ9>

### Peluquería Matías

Las Torcazas 1569

<https://maps.app.goo.gl/gZ1P3CUPAFMrw2UJ6>

### Taller Natural

Batitú 2541

(0342) 447 6766

<https://maps.app.goo.gl/MwNSqqXqQA4yeVgNA>

## RECREACIÓN



### Camping Costa Juan

Av. de los Ombúes (ex calle 146) | 1400m al Oeste  
(0342) 598 3512

<https://maps.app.goo.gl/zB1LJP2WDvPozYMv5>



### Fútbol 5 La Canchita de Bastián

Los Sauces 1490

(0342) 407 7896

<https://maps.app.goo.gl/VgVDpFv3i9XPrrh46>



## Manos Vivas El Baldío

Los Limoneros (ex calle 8) | 800m al Este  
(0342) 428 7552

<https://maps.app.goo.gl/abzjavnX3MQq8q646>

## Pesca Adaptada

Canelón | 240m al Este  
(0342) 567 2175

<https://g.co/kgs/y2VgNpd>



## Taller de Bicicletas El Dani

Los Pomelos 2818  
(0342) 438 3873

<https://maps.app.goo.gl/2r1kB8bAD5qdJdAEA>



## Yvateí Muro de Escaladas

Bv. Las Palmeras (ex calle 90) | 290m al Oeste

<https://maps.app.goo.gl/stAY7MZR8TaNXyqK8>

## JPM de la Costa

Las Paltas (ex calle 16) | 1100m al Este

<https://maps.app.goo.gl/SM1qTqWsvMR8Rstx6>

## La Florinda Ranch

Av. Timbó s/n | 1600m al Este

<https://maps.app.goo.gl/Hg6TSeDsoyPnw7pe8>

## Polichas

Las Paltas (ex calle 16) | 2400m al Oeste

<https://maps.app.goo.gl/pPsjNUYCaFygY1fV9>

# AUTOMOTOR



## El Beduino

Santa Rosa s/n | 290m al Este

<https://maps.app.goo.gl/xKTKHfj4BSHPZPWY9>

## JM Servicio Automotriz

Calle Santa Rosa s/n | 350m al Este

(0342) 649 4896

<https://maps.app.goo.gl/n5usskB4wTmxLKj48>



## Mateo Motos

Reinamora (ex calle 19) | 650m al Este

(0342) 569 9815

<https://maps.app.goo.gl/Zba5v85wgjLhwGUk6>



## RGK Servicio Mecánico

Los Pomelos (ex calle 4) | 500m al Oeste

(0342) 423 4935

<https://g.co/kgs/craChxY>

## Casa de Ser

Las Golondrinas (ex calle 15) | 850m al Este

<https://maps.app.goo.gl/1bPw5GhMuZPDL37D8>

## Servicio Técnico de Motos

Los Crespines (ex calle 62) | 800m al Oeste

(0342) 423 3436

<https://g.co/kgs/8qbBEX3>

## SJ Motos

Las Casuarinas esq. Av. Los Talas (ex calle 22)

(0342) 525 5793

<https://maps.app.goo.gl/VRebmclNASLJavaPA>

# REGALERÍA



### CMC Cuchillos

Ruta Provincial 1 km 11,8  
(0342) 542 9571  
<https://g.co/kgs/NL8xte4>



### Expresarte Fábrica de Juguetes

Los Limoneros (ex calle 8) | 1000m al Este  
(0342) 436 1465  
<https://g.co/kgs/4NfDfA4>



### Librería Entre Líneas

Los Carpinteros 1028  
(0342) 405 0706  
<https://maps.app.goo.gl/vorV4ToeqSwq1qKGA>



### Sublimarte Arroyo Leyes

Las Paltas 3044  
(0342) 598 6640  
<https://maps.app.goo.gl/PH7LnDRZwgAsVBch7>



### Regional de la Costa Santa Fe

Ntra. Sra. Del Perpetuo Socorro 2613  
(0342) 15 501 8496  
<https://maps.app.goo.gl/zQRsL8WMnLChcbUBA>

## El Taller de las Tortugas

Bv. Las Palmeras (ex calle 90) | 290m al Oeste  
(0342) 502 5402  
<https://g.co/kgs/PLTn19g>

## Librería Punto & Coma

Ruta Provincial 1 km 18,1 | Península Valdés | 40m al Este  
<https://maps.app.goo.gl/8bP2GJ5mzkPRmQk28>

## Polirrubro Sueños

Las Tijeretas (ex calle 95) | 200m al Este  
<https://g.co/kgs/BbLDW8m>

# MODA



## Meraki de Doris Ro

Arenero | 650m al Oeste  
(0342) 520 4502

<https://maps.app.goo.gl/hkDGKpxomd9tJMeCA>



## Ups Ropa

Av. de los Ceibos (ex calle 12) | 900m al Este  
(0342) 567 4946

<https://g.co/kgs/iL9uGug>

## Mercería Las Telas de Sonia

Sarandi (ex calle 58) | 350m al Este  
(0342) 436 7925

<https://g.co/kgs/fZJ8eD2>

# MASCOTAS



### Agropecuaria La Juana

Ruta Provincial 1 km 11,9

<https://g.co/kgs/TbZrBjt>



### Hostal Can

Los Quinotos 2600

(0342) 523 0193

<https://maps.app.goo.gl/7bcBYmc43ivRtMhj8>



### Ladran Sancho

Julio Busaniche (ex calle 18) esq. Ruta Provincial 1

(0342) 467 2718

<https://maps.app.goo.gl/Y1wUnSyHjiDG4CE1A>



Guarderia canina campestre

### Manada de la Costa

Azulinos (ex calle 25) | 290m al Oeste

(0342) 15 554 4800 | (0342) 15 442 3193

<https://maps.app.goo.gl/PTfNc5Tbdp1T1DHh8>



### Tricas Mascotas

Ruta Provincial 1 km 11,7

(0342) 503 7385

<https://g.co/kgs/JZULDZM>

**Veterinaria Babioca**

Ruta Provincial 1 km 12,5  
(0342) 429 8003  
<https://g.co/kgs/b6kRy8i>

## MUEBLES



**MAP Muebles Artesanales**

Ruta Provincial 1 km 14 lado Oeste  
(0342) 610 2148  
<https://g.co/kgs/VEH38Vp>



**Taller de Ideas en Madera**

Las Paltas (ex calle 16) | 220m al Oeste  
(0342) 509 8323  
<https://g.co/kgs/2AaXdif>

## CONSTRUCCIÓN



**2R Motoimplementos**

Los Caracoleros ( ex calle 9) | 2000m al Este



**Aberturas Níger**

Las Paltas (ex calle 16) | 350m al Oeste

(0342) 472 3400  
<https://g.co/kgs/RpyYUE4>



### BZ Logística

Ruta Provincial 1 km 15,8  
(0342) 534 4806

<https://maps.app.goo.gl/6KccVJBZ8gHFA1Ym9>

(0342) 509 7830  
<https://g.co/kgs/J6sFZUF>



### Corralón Dolzani

Ruta Provincial 1 km 13,1  
(0342) 428 8828

<https://g.co/kgs/atyeiYs>



### El Castor Construcciones

Los Carolinos (ex calle 78) | 50m al Este  
(0342) 522 1901

<https://maps.app.goo.gl/mKs1W48oj1dkYkZr8>



### Energía Solar Aplicada

Brigadier Estanislao Lopez 2541  
(0342) 509 2524

<https://maps.app.goo.gl/baotpwrMBJhBsB68>



### Ferretería Ruta 1

Ruta Provincial 1 km 11,4



### Instalación de Cámaras de Seguridad GTZ

(0342) 497 8751  
<https://g.co/kgs/bddLuAX>



### La Ferretería de Fito

Ruta Provincial 1 km 16,4 esq. Los Gorriones (ex calle 91)  
(0342) 15 445 4038  
<https://maps.app.goo.gl/ADoaGUkLPiXXUZkB8>

Av. Los Ceibos (ex calle 12) | 1500m al Este  
(0342) 627 7318  
<https://g.co/kgs/4DJRTXC>



### Las Leonas Herrería

Reinamora 1161  
(0342) 15 537 6181  
<https://maps.app.goo.gl/cZHosa8m62ASkvLs7>



### Mantenimiento de Predios, Casa Quintas y Más

Los Crespines (ex calle 62) esq. Ruta Provincial 1  
(0342) 517 9315  
<https://g.co/kgs/7n1B7B8>



### Roller House Santa Fe

Las Torcazas (ex calle 13) | 1100m al Este  
(0342) 500 8356  
<https://g.co/kgs/GmSc7Jy>



**Todo Pool**

Los Carpinteros (ex calle 15 bis) | 1500m al Este  
(0342) 427 9451  
<https://g.co/kgs/RkAv59g>

**CoopLitoral Servicios de Mantenimiento**

Ruta Provincial 1 km 14,4  
<https://g.co/kgs/SeYq7Vq>

**DC Electricista**

Los Espineros esq. Curupay  
(0342) 631 5421  
<https://maps.app.goo.gl/QqrYFxFk2jbQVqkM9>

**Electricista Matriculado**

Las Perdices (ex calle 7) | 2000m al Este  
(0342) 15 530 1508  
<https://maps.app.goo.gl/MYnBxmsVNCxKdfzm7>

**FJ Herrería**

Juncales (ex calle 100) | 600m al Este  
(0342) 473 2022  
<https://g.co/kgs/4FsavLi>

**Herrería de Sebastián Rotta**

Las Paltas (ex calle 16) | 140m al Este  
(0342) 436 1278  
<https://g.co/kgs/ge46VmT>

**Leyes Solar**

Los Pomelos (ex calle 4) | 150m al Oeste  
<https://maps.app.goo.gl/3La5vWDRvH2kbp96A>

**LS Materiales**

Lapacho Rosado (ex calle 38) | 850m al Este  
(0342) 508 5101  
<https://g.co/kgs/9Cxmydc>

**Reparaciones e Instalaciones Refrigeración**

Los Dominó (ex calle 17) | 1100m al Este  
(0342) 438 9272  
<https://g.co/kgs/CHuArwN>

**FARMACIAS**



### Farmacia Anzoise

Los Dominó 641 (ex calle 17) | 1100m al Este  
(0342) 448 0355

<https://g.co/kgs/2aqmA5L>



### Farmacia Mafka

Ruta Provincial 1 km 11,7  
(0342) 422 6060

<https://g.co/kgs/EbGPY1W>

## SERVICIOS VARIOS



### Clases de Guitarra y Bajo. Casa Los de Ayala

Ruta Provincial 1 km 12  
(0342) 432 2614

<https://maps.app.goo.gl/QpnT74v6a15YrEAX6>



### Electromecánica del Leyes

Av. Timbó (ex calle 36) | 800m al Este  
(0342) 538 8572

<https://g.co/kgs/LvS9ys5>



## Estudio Jurídico Saez Villalba

Azulinos 220 (ex calle 25)  
(0342) 545 8419

<https://maps.app.goo.gl/NFWQt fayNWJDHzRv7>



## Inmobiliaria DC

Pueblos Originarios (ex calle 15) | 1600m al Este  
(0342) 467 9400

<https://maps.app.goo.gl/qH36TdiMTidGf7579>



## Mar Chávez Fotocopiadora

Ruta Provincial 1 km 12  
(0342) 520 0521

<https://maps.app.goo.gl/VFuEwUk8hYxbTi3r5>



## Neoluz

Ruta Provincial 1 km 13,8  
(0342) 469 7855

<https://maps.app.goo.gl/JT8tnWpUtTdzqqSb8>



## Sendas Arroyo Leyes

Los Cítricos (ex calle 14) | 650m al Este  
(0342) 523 4177

<https://q.co/kqs/bJBRCBh>



## Sepram Ambulancias

Los Citricos 1317 (ex calle 14) | 1700m al Este  
<https://maps.app.goo.gl/92QcprUFUJUx1Mao6>



### Vivero Rapa

Las Calandrias (ex calle 23) esq. Av. Los Eucaliptus (ex calle 2)  
(0342) 546 9842

<https://maps.app.goo.gl/wVFxtKyqoXWVge11A>

### Abogada Mediadora

Las Perdices (ex calle 7) | 2000m al Este  
(0342) 549 6428

<https://maps.app.goo.gl/msS73byDuvGS4Vju9>

### ITS SA

Ruta Provincial 1 km 13,5  
(0342) 435 8372

<https://maps.app.goo.gl/2Qv2PoxE8uJLws1X7>

### Lavadero La Carmencita

Ingá del Cerro (ex calle 34) | 900m al Este  
(0342) 430 5065

<https://g.co/kgs/YnfDWxo>

### Martín Fierro

Los Crespines (ex calle 62) | 230m al Este

<https://g.co/kgs/bQuLEfx>

### RAM Informática

Los Aromos (ex calle 60) | 500m al Oeste  
(0342) 446 4703

<https://g.co/kgs/3ooykBi>

### Tapicería Barrera

Ibirá Pitá (ex calle 70) | 270m al Este  
(0342) 613 0159

<https://g.co/kgs/UX1Sv22>

### Tecnonet Soluciones Informáticas

Las Higueras s/n | 200m al Este  
(0342) 613 2542

<https://maps.app.goo.gl/KmQVKBV3Aob4Agt86>



**COMPLEJO**  
**Posada**  
de la  
**Aldea**

 **Ruta Provincial 1 – km 13,5**  
**Altura Calle 56**  
**ARROYO LEYES**

 **342 448 1750**

 **Posada de la Aldea**

 **posadadelaaldea**



*Cabañas Postales del Ubajay*

*Arroyo Leyes - Santa Fe - (0342)154852058*

**4 cabañas totalmente equipadas**  
**con todos los servicios**  
**Piscina y quincho compartido**

 **Ruta Provincial 1 – km 12,5 – Calle 38 bis**  
**A 200 metros del arroyo Ubajay**  
**ARROYO LEYES**

 **342 485 2058**



kiosco pelukin



Atendido por sus dueños, Mónica y Marcelo

Abierto de lunes a domingo

Cargas virtuales | Carga de SUBE  
Carbón | Gas | Pollo | Helados  
Gaseosas | Cervezas  
Milanesas de pollo 100% caseras

**Y MÁS**

Los Algarrobos 2726  
**ARROYO LEYES**  
Santa Fe

 342 584 2827

Lunes a Domingo  
 8:00 a 14:00  
16 a 22:30

## LA COSTERITA CABAÑAS

 **342 486 3232**     **lacosteritacabanas**

- ✓ 2 baños con agua caliente
- ✓ 3 aires acondicionados frío calor
- ✓ Quincho vidriado con vista al río
- ✓ TV LED 42" con Direct TV y Wi-Fi
- ✓ Pileta con cerco perimetral blindex
- ✓ Servicios incluidos
- ✓ Bajada de lanchas con malacate eléctrico
- ✓ 100m de costa










Ruta Provincial 1    Cabecera norte del Puente de Hierro    **ARROYOLEYES**  
Km 22    100m al Este

**Guardería Náutica**  
**JMC**  
342 486 3232  
nautica\_jmc

# Alquiler de KAYAK y Piraguas

- Instrucción previa para principiantes
- Medidas de seguridad a bordo
- Tarifas especiales para grupos



Ruta Provincial 1 Km 22 Cabecera norte del Puente de Hierro 100m al Este ARROYOLEYES

**Guardería Náutica**  
**JMC**

Ruta Provincial 1 - Km 22  
Cabecera norte del Puente de Hierro - 100m al Este  
ARROYOLEYES

342 486 3232

Guardería y servicios náuticos JMC nautica\_jmc

- ❖ Guardería náutica
- ❖ Servicio mecánico permanente
- ❖ Artículos de pesca
- ❖ Lubricantes
- ❖ Gran variedad de bebidas, hielo, etc
- ❖ Bajada de lanchas propia




## Quintas **EL INDIO** Arroyo Leyes



- Quinta para 8 personas
- 2 habitaciones y entepiso
  - Pileta privada de 6 x 3 metros
  - Quincho con asador
  - Baño
  - Aire acondicionado
  - Ventiladores de techo
  - Freezer
  - No incluye ropa de cama



- Quinta para 10 personas
- 2 habitaciones y entepiso
  - Pileta privada de 8 x 4 metros
  - Asador y baño exterior
  - Aire acondicionado
  - Ventiladores de techo
  - Freezer
  - No incluye ropa de cama

 Ruta 1 km 13  
Calle Leandro N. Alem – 500 m al Este  
**ARROYO LEYES**

 342 546 4585 / 342 466 7103



 Ruta Provincial 1 – Km 12,5  
 (0342) 497 0054 | 497 2083 | 497 8784  
Juzgado de Faltas 497 8785  
Área Social 497 2084

 342 523 9107 | 342 523 9108

 Comuna de Arroyo Leyes

 Lunes a Viernes | 7 a 13 hs

 Lunes a Viernes | 7 a 12 hs



**Salón Comunitario**  
Calle 36 esq. Defensa



**Camping Comunal**  
**Los Naranjos**  
Calle 40 esq. calle 7



**Jardín Maternal**  
**Retoño Costero**  
Km 14 – Calle 60



**COMEDOR**  
*Costa Calchines*



Minutas  
Pastas  
Parrillas  
Variedad de postres  
Menú infantil  
  
Y como siempre  
**LA MEJOR ATENCIÓN**  
¡Te esperamos!



 Uruguay esq. Fray Rossi  
**SANTA ROSA DE CALCHINES**  
Santa Fe

 342 545 5200  
  Comedor Costa Calchines

 **Martes a Domingo**  
11 a 14:30  
21 a 1:00





**Cremas heladas**



**Tortas**



**Alfajores**



**Bombones**

 Ruta Provincial 1 km 12,5 Calle 24  
**ARROYO LEYES**

 342 520 0710  chokoraheladeria

**Martes a Jueves** | **Viernes a Domingo**  
12 a 23 hs. | 12 a 00 hs.



**Batidos**

 **Envíos a domicilio**





**Palitos**



**Cabañas del Sol**

Ruta Provincial 1 – km 21  
**ARROYO LEYES**

11 cabañas sobre el río  
Piscina de uso compartido  
Salón de reuniones – Proveduría  
Granja con animales – Muelle flotante



342 478 2444



complejodelsol



complejodelsol\_santafe





**FOTOGRAFÍA PARA  
EVENTOS:  
15 AÑOS  
BODAS,  
CUMPLE NIÑOS  
SESIONES DE NIÑOS  
Y DE FAMILIA,  
EN EXTERIORES.**

**IG: JIMENASARCOFOTO**

**Cel: 3424368752**

# Turismo Arroyo Leyes

EL SITIO DE TURISMO DE LA COSTA SANTAFESINA

Encontrá toda la información  
de la Costa Santafesina  
en tu portal de noticias turísticas

- ❖ Fiestas
- ❖ Eventos
- ❖ Información de servicio
- ❖ Alojamiento
- ❖ Gastronomía

[www.turismoarroyoley.es.com](http://www.turismoarroyoley.es.com)



Turismo Arroyo Leyes



341 502 5836

**Hacé conocer tu emprendimiento**  
**Publicitá tu evento**  
**Sumate a la carpeta de auspiciantes de**

# DESTINOS

PARA VISITAR

**Comunicate con nosotros**



**341 502 5836**

**Seguinos en nuestras redes sociales**



**DESTINOS PARA VISITAR**