

DESTINOS

PARA VISITAR

Año 4 N° 20
DICIEMBRE 2025

En esta edición



MAR DEL PLATA

Principal destino
del verano argentino



MIRAMAR

El encanto de las dunas y las
playas a orillas del mar



EL CALAFATE

Capital Nacional
de los Glaciares



La página de
ARROYO LEYES

EN ESTE NÚMERO

2 El verano argentino entre el mar infinito y los glaciares eternos

4 Mar del Plata, principal destino del verano argentino

22 Miramar, el encanto de las dunas y las playas a orillas del mar

36 El Calafate, Capital Nacional de los Glaciares

50 La página de Arroyo Leyes

EL VERANO ARGENTINO ENTRE EL MAR INFINITO Y LOS GLACIARES ETERNOS

El número 20 de **Destinos para Visitar** nos invita a disfrutar dos propuestas que, si bien son muy distintas en su geografía, tienen como denominador común el encanto de la naturaleza.

Mar del Plata, en la costa del Mar Argentino, es el destino elegido con predilección por los turistas que buscan el agua marina como opción de su disfrute, desde la década de 1960, y en permanente crecimiento. Así es como se consolidan las propuestas, donde se destacan los **balnearios**, que crecen en servicios, y la **gastronomía** con los frutos de mar siempre frescos que se ofrecen en el **Puerto de Mar del Plata**, con restaurantes y cantinas que ofrecen opciones variadas. Las compañías teatrales llegan desde todos los puntos del país también, para ofrecer una amplia cartelera de **obras de teatro**, para el disfrute de las familias que optan por las funciones nocturnas luego de un día de playa. El Casino Central de Mar del Plata es otra posibilidad, para los que gustan de tentar a su fortuna con la diversidad de juegos, que se conjugan con espectáculos sobre un escenario que engalana la sala. La **Fiesta Nacional del Mar** marca el inicio de la temporada de verano, y con la elección de la soberana que representará a la ciudad durante todo el año, es un atractivo más de la ciudad. En tanto que el **Festival Internacional de Cine**, en Noviembre, pone a Mar del Plata en el mapa mundial, con un festival que está a la altura de los que se dan en Cannes, Venecia o Berlín

A 45 kilómetros al sur de Mar del Plata, **Miramar** nos espera con una amplia oferta para disfrutar de las aguas del Mar Argentino: son **43 balnearios habilitados**, cada uno con servicios diferentes para ofrecer al turista que llega al lugar. Contiguo a ellos, el **Bosque Vivero Dunícola Florentino Ameghino**, con 502 hectáreas de pinos, acacias y eucaliptus plantados a orillas del mar, permiten contener el avance de las dunas sobre el mar. En su interior, el **Bosque Energético** atrae la atención de los adeptos a los fenómenos paranormales. Al Norte de la ciudad, la Reserva Forestal Parque Bristol es un sitio pensado por los ambientalistas y las autoridades locales para conservar árboles en el entorno urbano. El legado prehistórico tiene su lugar en el **Museo Municipal de Ciencias Naturales Punta Hermengo**, con un parque que lo circunda cuenta con esculturas a tamaño natural de un tigre dientes de sable y un gliptodonte, que habitaron la ciudad 10.000 años atrás. El **circuito Mar y Pampa**, propuesta de turismo rural que incluye diversos establecimientos, cada uno con productos y servicios que los distinguen en el recorrido. Y la **Fiesta de Colectividades Extranjeras** congrega, durante el fin de semana largo de Octubre, a los descendientes de inmigrantes llegados desde España, Italia, Alemania, los países árabes (especialmente Siria y Líbano), así como de países latinoamericanos.

En el Sur argentino, y con el **Glaciar Perito Moreno** como testigo de su nacimiento y desarrollo, **El Calafate** es la **Capital Nacional de los Glaciares**. Un parque nacional es la figura legal que protege estas moles de hielo que cubre una superficie de 600.000 hectáreas. Distintas excursiones permiten recorrerlos, con actividades que incluyen minitrekking y safaris náuticos. La Estancia Alice ofrece una experiencia que incluye ascenso en vehículo 4x4, tirolesa, cabalgatas y trekking: se trata del **Cerro Frías Experience**. Algunos **establecimientos de cría de ovejas**, que dieron origen a la ciudad a mediados del siglo XIX, abren hoy sus puertas al público, para vivir en primera persona la experiencia de arreo y esquila, así como un fogón con torta frita y café, o un asado de cordero patagónico. De regreso a la ciudad, el **Museo de Hielo Patagónico Glaciarium** es un centro de interpretación pensado para que se recorra, en un espacio lúdico, la ciencia y la historia del hielo patagónico. En el subsuelo, el **Glaciobar** es el primer bar de hielo de la Argentina. La **Reserva Natural y Arqueológica Punta Walichu** guarda pinturas rupestres que se atribuyen a los antecesores del pueblo Aonikenk, que fueron descubiertas por el Perito Francisco Pascasio Moreno en 1877. La **Fiesta Nacional del Lago**, cada año en Febrero, pone a la ciudad en el mapa internacional, con artistas que llegan desde distintas latitudes para presentarse en el Anfiteatro del Bosque, con capacidad para albergar hasta 30.000 personas. Y el **Autódromo Enrique Quique Freile** abre la temporada de **Turismo Carretera**, la categoría de automovilismo más importante del país, cada año.

Y para finalizar este número de **Destinos para Visitar**, la **página de Arroyo Leyes**, en la Costa Santafesina, nos trae sus novedades para esta edición, donde se destaca el **encendido del Árbol de Navidad**, con adornos elaborados por el **Taller de Mujeres del Área Social de la Comuna**. Asimismo, la convocatoria para concesionar el **Camping Comunal Los Naranjos**, con un plazo de explotación de 20 años. Finalmente, la confirmación de la segunda edición de los **Corsos de Arroyo Leyes**, que se llevarán a cabo el 7 de Febrero de 2026 en las instalaciones del Club Atlético Arroyo Leyes.

Esperamos que estas propuestas las tengan en cuenta, y nuestra información sea útil al momento de decidir su próximo destino de viaje.

MAR DEL PLATA

Principal destino del verano argentino

Cuando el **10 de Febrero de 1874** el comerciante **Patricio Peralta Ramos** consigue el reconocimiento de la localidad como tal, mediante un decreto del gobierno de la Provincia de Buenos Aires, se cierra un ciclo de esfuerzos compartidos que se inicia más de 100 años atrás, con la llegada de los religiosos de la Compañía de Jesús, que crean la **reducción de Nuestra Señora del Pilar de Puelches**, junto a la actual Laguna de los Padres. Abandonada posteriormente la reducción, el sitio es intervenido nuevamente en el siglo XIX, cuando el comerciante portugués **José Coelho de Meyrelles** instala un saladero de carne vacuna. Posteriormente, Peralta Ramos compra las tierras a Coelho, y junto a **Pedro Luro** construyen un muelle, que es origen del actual Puerto de Mar del Plata.

La llegada del ferrocarril, en 1886, cambia la vida en la localidad costera, facilitando el traslado de familias aristocráticas que desandan con mayor rapidez los 400 kilómetros que la separan de la Ciudad de Buenos Aires. La construcción del **Bristol Hotel** facilita el alojamiento de los primeros turistas, provenientes de las familias más adineradas de la capital del país, que llegan para disfrutar de las arenas que ofrece un balneario que es aún virgen.

La construcción de la **Ruta Nacional 2**, que finaliza en 1932, y la extensión de los derechos de los trabajadores entre 1945 y 1955, cambia la fisonomía de Mar del Plata, que pasa de ser un destino exclusivo para la aristocracia porteña, a ser elegida por las familias de los trabajadores como el sitio de descanso en los veranos de Argentina. Paralelamente, las familias de más poder adquisitivo comienzan a construir residencias de descanso en los nuevos barrios de la pujante ciudad, cambiando la fisonomía para siempre.

La construcción del **Puerto de Mar del Plata**, en 1924, es otro aliciente para el impulso económico de la ciudad. Y su posicionamiento, a partir de 1950, como el mayor puerto pesquero de Sudamérica en esa década, le dan un impulso impensado para ese momento.

En la actualidad, Mar del Plata continúa siendo uno de los destinos más elegidos por los argentinos para su descanso de verano, gracias a los atractivos naturales y culturales que ofrece, así como la infraestructura que se ha ido desarrollando con el paso de las décadas.

En primer lugar, los **balnearios** que se extienden a lo largo de los 39 kilómetros de costa con que cuenta la ciudad, organizados en distintas zonas. Un detalle de los complejos más destacados incluye:

Balneario Alfonsina, en Bv. Marítimo Peralta Ramos 1100, contacto (0223) 491 3372

<https://maps.app.goo.gl/cRoAQnMJNJWVhv5T8>

Balneario Saint Michel, en Av. Patricio Peralta Ramos 1020, contacto (0223) 491 1957

<https://maps.app.goo.gl/VAeisAQGaGJqkLN9>

Balneario San Sebastián, en Av. Patricio Peralta Ramos 890, contacto (0223) 495 4880

<https://maps.app.goo.gl/m1YqFbZ5eZyoSQS98>

Balneario Torreón del Monje, en Bv. Marítimo Peralta Ramos 2100, contacto (0223) 682 7662

<https://maps.app.goo.gl/61MTwANTnBispmfR9>

Balneario Varese, en Bv. Marítimo Peralta Ramos 2300, contacto (0223) 486 4441

<https://maps.app.goo.gl/H2tHyny4ZikVVtpUA>

Balneario Príncipe y Portofino, en Paseo Dávila s/n, contacto (0223) 451 5652

<https://maps.app.goo.gl/iGymDLRjSYkycg319>

Balneario Francisco, en Playa Grande a la altura de la rotonda, contacto (0223) 484 2980
<https://maps.app.goo.gl/d71gupk7GXEiViaR6>

Balneario Ocean Club, en Victoria Ocampo S/N, contacto (0223) 451 8871
<https://maps.app.goo.gl/s9uwVH6buyXy95Pg8>

Balneario Alaciel, en Av. de los Trabajadores, Punta Mogotes, contacto (0223) 485 0811
<https://maps.app.goo.gl/mLvSqGgu9bdyh6Vm9>

Balneario El Carmen, en Av. de los Trabajadores 2700, contacto (0223) 484 2609
<https://maps.app.goo.gl/ryNjrSLqtnwnNMav8>

Balneario 12, en Av. de los Trabajadores, contacto (0223) 521 1212
<https://maps.app.goo.gl/tCEhMwQ1eHfXGRCs5>

Balneario Princesa del Mar, en Av. de los Trabajadores, contacto (0223) 484 3091
<https://maps.app.goo.gl/pryi8p1DQfVdFurp7>

Coronando este circuito, un emblema de Mar del Plata espera a los visitantes para disfrutar de una vista limpia y despejada hacia el Mar Argentino. Se trata del **Torreón del Monje**.

Construido en 1904 por el empresario Ernesto Tornquist, fue concebido como un mirador para los turistas que llegaban a la ciudad, turistas que aún pertenecían, en esa época, a las familias acaudaladas de Buenos Aires. Su arquitectura, que semeja un castillo del Medioevo europeo, le confiere un encanto que aún hoy mantiene. Y la leyenda que lo envuelve, donde el sitio fue el de una disputa previa entre un cacique aborígen y un conquistador español por el amor de una mujer nativa, completa la historia, que lo convierte en una referencia obligada para quien visite la ciudad.

En la actualidad, el Torreón del Monje es un complejo que ofrece salón de eventos, espacio gastronómico y un club de playa.

Ubicación Paseo Jesús de Galíndez S/N <https://maps.app.goo.gl/pMDexrPaQ2mErVgD7>

Contacto (0223) 486 4000

Otro punto de interés para recorrer es el **Puerto de Mar del Plata**. Con su desarrollo paulatino, y luego de 100 años de vida, su combinación de actividad pesquera, naturaleza y gastronomía ofrece opciones únicas que se reúnen en un único espacio.

La naturaleza ofrece una experiencia única, que regala la fauna local: la **Reserva de Lobos Marinos**, ubicada en la Escollera Sur del sitio. Protegidos por la legislación local, porque se los considera Monumento Natural de Mar del Plata, estos ejemplares machos adultos reciben anualmente la visita de las hembras, que los buscan con fines reproductivos. Su gran tamaño impacta a la vista, y el hecho de verlos descansando, tomando sol o jugando en su hábitat natural, es una experiencia única que se recomienda hacer.

Ubicación Escollera Sur <https://maps.app.goo.gl/L8cpYiByk9jMQETP8>

El **Museo del Hombre del Puerto "Cleto Ciocchini"** narra la historia de los habitantes del puerto en clave artística, guardando el patrimonio de los primeros pobladores del puerto a través de fotografías, documentos, bibliografía y objetos que relatan su vida y costumbres. En cada espacio del museo resalta la historia de las familias pioneras del lugar, especialmente los italianos que, con su impronta, forjaron la identidad del lugar. Una sala especialmente acondicionada preserva obras del pintor **Cleto Ciocchini**. Nacido en la provincia de Buenos Aires, con su arte supo capturar escenas de la vida diaria de los pescadores, retratando las duras jornadas de trabajo en el mar y su regreso a las costas marplatenses. Inaugurado en 1990, es una excelente opción para conocer la vida en el puerto desde otra óptica.

Ubicación Aguado 369 <https://maps.app.goo.gl/Kww4oox8wVxwMNEk8>

La **gastronomía** que se ofrece en el Puerto es excepcional, destacando la frescura de los productos de mar, que llegan directamente desde el agua para ser servidos en las mesas de los restaurantes, que pueden ser estilo gourmet o bodegones con platos tradicionales, entre los que se destacan: rabas | paella y cazuela de

mariscos | pescado del día | langostinos | picada de mar | pastas con mariscos. Algunos de los espacios gastronómicos que se destacan por su historia y calidad de productos y servicio son:

La Farola del Puerto di Capri, un restaurante con más de 50 años de tradición, conocido por sus especialidades en pescados y mariscos, paellas y chupín.

Ubicación Av. de los Trabajadores 703 <https://maps.app.goo.gl/XS2KBkTFZLezvimR7>

Contacto (0223) 480 3731

La Marina, se destaca por la frescura de sus ingredientes y la cocina casera, con platos abundantes.

Ubicación 12 de Octubre 3147 <https://maps.app.goo.gl/rHpC5DDQzLhWZPTu8>

Contacto (0223) 519 3360

Viento en Popa, bodegón tradicional con una amplia variedad de pescados, mariscos y pastas con frutos de mar.

Ubicación Av. de los Trabajadores 257 <https://maps.app.goo.gl/Lt9GMKZjCyf5B2G18>

Contacto (0223) 489 0220

La Pescadería Fish Market, ofrece pescados frescos preparados por reconocidos chefs locales.

Ubicación Local 18 del Centro Comercial del Puerto <https://maps.app.goo.gl/mzW7yp8DKjz4tGfW7>

Contacto (0223) 688 4693

Puerto de Palos, sirve lo mejor del sabor español en el puerto, destacando su picada de mar y el risotto.

Ubicación Local 16 del Centro Comercial del Puerto <https://maps.app.goo.gl/1juqmC8KZbr2ppHr5>

Contacto (0223) 347 4128

Chichilo, un clásico del Centro Comercial del Puerto, famoso por sus rabas abundantes y su cocina del puerto

Ubicación Local 4 del Centro Comercial del Puerto

Contacto (0223) 489 6317

Los paseos marítimos son otra opción que los turistas pueden experimentar. Y el **Crucero Anamora** es la opción más segura para este viaje por las costas del mar, avistando la ciudad y sus atractivos desde el agua. Con salidas diarias durante la temporada de verano, las salidas se dan desde el mismo puerto. Cuenta con tres cubiertas para disfrutar la experiencia desde diferentes niveles. El servicio de cafetería y snack bar está siempre abierto, en tanto que para eventos especiales hay una pista de baile.

Contacto (0223) 489 0310

El Museo MAR (Museo de Arte Contemporáneo de la Provincia de Buenos Aires) alberga colecciones de arte contemporáneo local y de artistas invitados a exhibir sus obras y colecciones. Concebido por el Gobierno de la Provincia de Buenos Aires, se inaugura en el año 2013, y además de las obras plásticas, el lugar cuenta con una programación cultural que incluye actividades para niños, conciertos y otras propuestas. En el ingreso al museo hay una **escultura de un lobo marino**, concebida por la artista plástica Marta Minujín, y que originalmente se recubrió con 50.000 envoltorios de alfajores Havanna, marca emblemática de la ciudad bonaerense.

Ubicación Avenida Félix U. Camet esq. López de Gomara

Contacto (0223) 471 7695

A 2 kilómetros del mar, en el histórico barrio Los Troncos, otro lugar para visitar es el **Centro Cultural Victoria Ocampo**, también conocido como Villa Victoria. Construida en como vivienda prefabricada en Inglaterra, fue traída en barco y ensamblada en su sitio actual, siendo habilitada para el uso de la familia en 1912. La escritora Victoria Ocampo vivió allí durante varios veranos, hasta que, antes de su muerte, decidió donarla a la UNESCO (Organización de las Naciones Unidas para la Educación, la Ciencia y la Cultura). Hoy, el sitio es administrado por la Municipalidad de General Pueyrredón y funciona como un importante centro cultural abierto al público, preservando la memoria y el legado de la escritora y su círculo literario.

Se exhiben cartas impresas de Victoria Ocampo dirigidas a escritores, amigos y familiares, y hay un fondo bibliográfico con números de la famosa Revista Sur y obras literarias de autores vinculados a ella. También se puede disfrutar de sus amplios jardines, cuyo cuidado está a cargo de la Sociedad Marplatense de Horticultura.

La casona, de estilo inglés, abarca una manzana completa en uno de los barrios más elegantes de Mar del Plata. El lugar funciona como un activo centro cultural con una variada programación que incluye exposiciones temporarias, obras de teatro, conciertos, conferencias, proyecciones de cine y presentaciones de libros.

Ubicación Matheu 1851 <https://maps.app.goo.gl/7ppAWE5Pm5uwJykM8>

Contacto (0223) 494 2878

La **Torre Tanque** es otro atractivo que ofrece Mar del Plata, un emblema de la ciudad que, desde 1943, se inauguró con la función de albergar y distribuir agua potable a la ciudad. Con una altura de 40 metros, un mirador de 74 metros, y ubicada a 3 cuadras de la Costanera, ofrece una vista panorámica privilegiada de la ciudad. Y el hecho de haber sido declarada Monumento Histórico Nacional, la convierte en un bien patrimonial que, junto a su estética brindan una experiencia que merece ser vivida. Quien desee acceder al mirador deberá desandar los 194 escalones de su escalera, ubicada en la base de la torre.

Ubicación Falucho 995 <https://maps.app.goo.gl/kdN67qVc3e8JuzZu7>

Contacto (0223) 499 2981

De regreso a la zona del Puerto, el **Mercado de Productos Regionales** es un lugar para recorrer y, eventualmente, comprar algunos de los productos frescos de Mar del Plata y de otros puntos de la Provincia de Buenos Aires. Así es como se pueden disfrutar:

Pescado y mariscos frescos. Es el principal atractivo, con puestos de venta de pescado fresco directamente de las lanchas, como besugo, anchoíta y otros frutos de mar. Los restaurantes de la zona ofrecen platos clásicos como rabas, paellas y picadas de mar.

Conservas y encurtidos. Se pueden adquirir conservas artesanales de pescados y mariscos, que son recuerdos gastronómicos populares y fáciles de transportar.

Productos regionales variados. Además de los productos del mar, se encuentran otros alimentos locales y de la provincia de Buenos Aires, tales como:

Alfajores y chocolates artesanales.

Quesos y salames de la región.

Miel, aceite de oliva y aceitunas.

Cervezas artesanales, vinos y licores locales.

Panadería y confitería, incluyendo pan casero y productos de pastelería.

Ubicación Avenida de los Pescadores esq. Virgen de la Lágrima <https://maps.app.goo.gl/bdC5kNxaQACDjVPi8>

Junto al mar, un conjunto arquitectónico deslumbra a quienes lo aprecian por primera vez. Nos referimos al **Casino Central de Mar del Plata** y al **Hotel Provincial**. Obra del arquitecto Alejandro Bustillo, el primero se inaugura en 1939, y en 1946. Declarado Monumento Histórico Nacional, el conjunto ofrece una experiencia completa de alojamiento, gastronomía y ocio. Las salas interiores, donde se destaca el **Teatro Auditorium**, reciben obras de teatro y shows musicales de nivel internacional. Renovado recientemente, el hotel está categorizado con cinco estrellas. Junto al grupo arquitectónico, la **Rambla**, también ideada por Bustillo, es una postal icónica de la ciudad, que es imagen de millones de fotografías, y donde las esfinges de dos lobos marinos, contruidos con cuarzo y con una altura de 6 metros, esperan a quien llega a la ciudad para recibirlos y permitir que se perpetúe su paso por Mar del Plata.

Ubicación <https://maps.app.goo.gl/UTyw9YLaL2hNN1gn8>

Durante la temporada de verano, especialmente entre Enero y Febrero, Mar del Plata recibe espectáculos de todo tipo, y de los géneros más variados, que la convierten en un destino tradicional para los amantes de las **obras de teatro**. Elencos llegados, especialmente desde la Ciudad de Buenos Aires, ofrecen su arte a los espectadores, que combinan, casi como una tradición indivisible, las tardes en las playas con el disfrute de las obras teatrales. Entre los más de 30 espacios que reciben estas obras, se destacan:

Teatro Auditorium, Av. Patricio Peralta Ramos 2280, (0223) 583 7940

<https://maps.app.goo.gl/aP11C6JYQWx2ArKdA>

Centro de Arte Radio City Roxy Melany, San Luis 1750, (0223) 494 2950

<https://maps.app.goo.gl/7oYQ34c47fWXRdZh9>

Teatro Municipal Colón, Hipólito Yrigoyen 1665, (0223) 494 8571

<https://maps.app.goo.gl/nUXSrWqULDuNyhxf8>

Teatro Bristol Lido Neptuno Santa Fe 1751, (0223) 494 3301

<https://maps.app.goo.gl/G9FW3qkHeJ2ny91f8>

Teatro Tronador, Santiago del Estero 1746, (0223) 486 0800

<https://maps.app.goo.gl/pKLyMfkW28ar8ECu7>

Teatro Corrientes, Corrientes 1760

<https://maps.app.goo.gl/b6CyshBZr6BSEWy4A>

Teatro Mar del Plata, Av. Pedro Luro 2335, (0223) 496 0744

<https://maps.app.goo.gl/mgxSBFtyGK3GAtsm8>

Mar del Plata es también el punto de partida para realizar diferentes excursiones, a destinos que ofrecen distintos atractivos.

Sierra de los Padres, a 20 kilómetros del centro marplatense, combina opciones de naturaleza y tradición, donde:

La **Laguna de los Padres**, un espejo de agua, cuenta con espacios para descansar, a la sombra de frondosos árboles, así como asadores para preparar la comida de preferencia de los excursionistas. Las actividades náuticas, como el canotaje y la pesca, son otra opción del lugar. Cuenta con baños públicos, juegos infantiles y estacionamiento.

Ubicación <https://maps.app.goo.gl/1VX3GS9DbWBF9Vwk7>

La **Reducción de Nuestra Señora del Pilar**, fundada en 1746 por los religiosos de la Compañía de Jesús, en la actualidad conserva las ruinas del sitio, y una capilla de 280 años de antigüedad, que esperan la visita de los feligreses que desean conservar en su memoria este sitio de recogimiento y oración.

Ubicación <https://maps.app.goo.gl/XToLCqo5HgkmohxU6>

La **Gruta de los Pañuelos**, un espacio de devoción popular, cuya historia se remonta a 1948, cuando una pareja que no puede tener hijos pide la intercesión de la Virgen María ante la imagen que se encuentra en la gruta, y dejan un pañuelo atado a la imagen, como ofrenda. Meses después regresan con su hijo recién nacido, y la historia se hace popular. A partir de allí se inicia la tradición de dejar pañuelos a los pies de la imagen, cuando se realiza una petición.

Ubicación <https://maps.app.goo.gl/hQLDpfRoNrgHgmoS7>

El **Peñón de Santillán** es un mirador natural, que ofrece una de las mejores vistas, tanto de la laguna como de los campos que la circundan. Sitio elegido por los amantes de la fotografía, que retratan el paisaje que se despliega en la serranía bonaerense.

Ubicación <https://maps.app.goo.gl/bFMJXtQEV1yaCb3dA>

Parque Camet, a 7 kilómetros del centro de Mar del Plata, es un espacio público que originalmente fue parte de la Estancia La Trinidad, propiedad de la familia Camet, que en 1913 dona 90 hectáreas para erigir un espacio verde de uso público. En la actualidad, el predio cuenta con 136 hectáreas, en las cuales hay un amplio sector de fogones y juegos para los más chicos, proveeduría, una feria artesanal de la tercera edad, dos tranvías históricos y varias canchas donde se pueden practicar deportes tales como fútbol, rugby, hockey, polo e hipismo. La flora autóctona e insertada que tiene el lugar, lo convierte en un pulmón verde para los vecinos de Mar del Plata, y cada verano es aprovechado por los turistas también. En sus instalaciones desarrollan sus actividades deportivas los clubes locales Pueyrredón y Biguá (rugby), el Club Hípico Mar del Plata y el Mar del Plata Polo Club.

Ubicación Avenida Félix U. Camet 3700 <https://maps.app.goo.gl/eCsCq6tKdkeiuWmf9>

Contacto (0223) 469 7449

Chapadmalal, a 26 kilómetros de Mar del Plata, es otro atractivo que los turistas visitan, para disfrutar de las numerosas playas que tiene en su superficie. Y la Unidad Turística es espacio de alojamiento para contingentes de turismo social que se alojan en ella. Construida entre 1946 y 1950, se habilita en ese año y da la oportunidad

de descansar a orillas del mar a personas que, por sus ingresos económicos, no lo podrían hacer a menos que cuenten con el subsidio del gobierno para llegar a la Costa Atlántica.

Originalmente parte de la Estancia Chapadmalal, que fue propiedad de la familia Martínez de Hoz, con la llegada de Juan Domingo Perón al poder las tierras son expropiadas y se inicia la construcción del complejo de alojamiento con fines sociales.

En la actualidad, los 9 hoteles y 19 bungalows que son parte del complejo, reciben a turistas de todos los puntos del país, y que gracias a los programas de turismo social se alojan en alguna de las 5500 camas disponibles. Y las playas adyacentes son el lugar que disfrutan cada vez que llegan al sitio.

Ubicación <https://maps.app.goo.gl/AeJ5jLsBNGqfVXnWA>

Contacto (011) 6159 2642

En la agenda de eventos programados de Mar del Plata se destacan dos, de larga data.

Por un lado, la **Fiesta Nacional del Mar**, que suele marca el inicio de la temporada de verano. Su primera edición se remonta a 1910, cuando se elegía, entre las familias aristocráticas que llegaban desde Buenos Aires, a la Reina Nacional del Mar. Con el paso de las décadas, y el cambio de Mar del Plata como destino masivo, el alcance del evento se amplió. En la actualidad, un evento musical de amplia convocatoria es la actividad principal, y sobre el escenario se dan cita artistas populares, que deleitan a los miles de asistentes que se reúnen en el Paseo Hermitage. La elección de la Reina Nacional del Mar se mantiene desde sus orígenes.

Ubicación Bv. Patricio Peralta Ramos, entre Las Heras y Alvear <https://maps.app.goo.gl/RiEnR7CTzzZQCTNq9>

El **Festival Internacional de Cine**, que actualmente se desarrolla en Noviembre cada año, coloca una vez al año a Mar del Plata en el mapa cinematográfico mundial. Considerado al nivel de los festivales de cine de Cannes, Venecia o Berlín, en él se presentan películas de todo el mundo, que compiten por la obtención del premio Astor, con un calificado jurado que elige a las mejores proyecciones. Simultáneamente, se desarrollan clases magistrales, charlas con directores y actores, mesas redondas, presentaciones de libros y talleres, convirtiéndolo en un espacio de formación y debate sobre la industria cinematográfica.

Datos Útiles

**Centro de información
turística**

Bv. Marítimo Patricio Peralta Ramos
2276

(0223) 495 1777

**Municipalidad de General
Pueyrredón**

Hipólito Yrigoyen 1627

(0223) 499 6500

Terminal de Ómnibus

Av. Pedro Luro 4524

(0223) 561 3743

**Aeropuerto Internacional Astor
Piazzola**

Autovía 2 Km 398.5

(0223) 478 5811

**Autocamping Centro Scout
Mar del Plata**

Ruta Provincial 11 km 12

(0223) 668 5824

Estación de servicio YPF

Alberti 2128

(0223) 495 2697

Estación de Servicio Shell

Av. Félix U. Camet 911

(0223) 479 7152

Axion Energy	Moreno 3151	(0223) 492 2336
Estación de servicio YPF	Avenida Jorge Newbery esq. Av. Mario Bravo	(0223) 581 1834
Estación de servicio YPF	Ruta Nacional 2 Km esq. Av. Constitución	(0223) 479 6443
Banco Macro	Av. Independencia 1941	(0223) 491 6550
Banco Patagonia	Av. Independencia 2298	(0223) 493 9974
Banco Provincia	Av. Pedro Luro 4183	(0223) 473 3855
Banco Galicia	Av. Colón 2415	
Banco Macro	Av. Independencia 1551	
Hospital Interzonal General de Agudos Dr. Oscar Alende	Av. Juan B. Justo 6701	(0223) 449 5624
Farmacity	Gascón 2899	(0223) 432 8776
Farmacia Paz	Talcahuano 793	(0223) 481 5470
Farmacia Constitución	Av. Constitución 6001	(0223) 479 3333
Farmacia AMECCO	Av. Independencia 2243	(0223) 491 4886
Farmacia Mitre	Av. Colón 2693	(0223) 494 1232
Comisaría Primera de General Pueyrredón	Av. Independencia 1751	(0223) 491 1242
Cuartel de Bomberos	Azopardo 3278	(0223) 480 3190

**Basílica Santos Pedro y
Cecilia**

Bartolomé Mitre 1724

(0223) 495 0395



Bristol Hotel



Ruta Nacional 2



Puerto de Mar del Plata



Torreón del Monje



Reserva de Lobos Marinos



**Museo del Hombre del Puerto
"Cleto Ciocchini"**



La Farola del Puerto di Capri



La Marina



Viento en Popa

Pescadería Fish Market



Puerto de Palos

Chichilo



Crucero Anamora



Museo MAR



Centro Cultural Victoria Ocampo



Torre Tanque



Mercado de Productos Regionales



Casino Central de Mar del Plata



Hotel Provincial



Teatro Auditorium



Rambla



Centro de Arte Radio City Roxy Melany



Teatro Municipal Colón



Teatro Bristol Lido Neptuno



Teatro Tronador



Teatro Corrientes



Laguna de los Padres



Reducción de Nuestra Señora del Pilar



Gruta de los Pañuelos



Peñón de Santillán



Parque Camet



Chapadmalal



Fiesta Nacional del Mar



Festival Internacional de Cine

Regional de la Costa

Productos artesanales para el hogar y la vida al aire libre

- ❖ Tablas de madera
- ❖ Parrillas y accesorios para asado

WhatsApp: 342 501 8496

Facebook: [regionaldelacosta.santafe](https://www.facebook.com/regionaldelacosta.santafe)

Instagram: [regionaldelacosta.santafe](https://www.instagram.com/regionaldelacosta.santafe)

CABAÑAS



RINCÓN DE LUNA

Cabañas Loft para 2 a 3 personas
En el entorno natural del Bosque Peralta Ramos
Jardín y patio, para disfrutar de la naturaleza
Completamente equipadas
Cochera interna | Desayuno incluido











Los Wichies 1319
Bosque Peralta Ramos
MAR DEL PLATA

 **223 426 4095**

 **rincondeluna.bosque**
 **Rincón de Luna**



Le Bohème

Panadería & Confitería
Elaboración artesanal

No te podés perder nuestras
MEDIALUNAS
!!! Imperdibles !!!










Bolívar 4641
11 de Setiembre esq. Salta
MAR DEL PLATA

 **lebohemepanaderia**
 **223 527 0175**

 **Lunes a**
Domingos
7:30 a 21:00



La TROCHA
RESTAURANT

NUESTRAS OPCIONES

- Pastas caseras
- Entradas
- Minutas
- Pescados
- Parrillada
- Disco criollo
- Postres caseros

ESTAMOS A

600 pasos de la Peatonal San Martín
1000 pasos de la Playa Bristol

 Bolívar 2458
MAR DEL PLATA

 223 501 0696

 latrochamdmp



Hotel Pelayo

ATENCIÓN PERSONALIZADA
desde 1967

Habitaciones con

- ☐ Baño privado
- ☐ Calefacción
- ☐ Televisión
- ☐ Ventiladores de techo
- ☐ Ropa blanca

Desayuno buffet incluido
Wi Fi en zonas comunes
Traslado desde y hacia el aeropuerto

 Sarmiento 2899
MAR DEL PLATA

 223 422 8463

 hotelpelayo
 www.hotelpelayo.com.ar



AGENCIA DE LA COSTA
Fabracci Asesores de Seguros

**Representante de
SAN CRISTÓBAL
RIVADAVIA**

 Ruta Provincial 1 – km 5 – Villa California

 (0342) 497 0949 / (0342) 156 114 206

 342 548 4346  fabracci.asesores



Vida



Incendio



Granizo



ART



Comercio



Responsabilidad
Civil



Hogar



Automotor



Accidentes
Personales



Bicicletas



Motocicletas



RAPIFLET
Santa Fe

**Fletes
Transportes
Cargas Generales
Mudanzas a todo el país**

**Donde tus pertenencias llegan
cuidadas en tiempo y forma**



Máster chasis









 342 512 0195

 rapifletsantafe_3425120195

 Rapiflet Santa Fe

Metalúrgica BRUNO CAPRIO

- + Fabricación de portones automáticos de todo tipo
- + Reformas de portones existentes a automático
- + Trabajos especiales
- + Herrería
- + Automatismos



Ruta 2 intersección
Ruta 5
MONTE VERA



342 449 5122



Metalúrgica Bruno Caprio

NÁUTICA



Av. General Paz 6281
SANTA FE



342 612 7897



elrafaarmeriaynautica



armeriaynauticaelrafa

ARMERÍA








POSTRES POR PEDIDO

TORTAS ARTESANALES

PRODUCTOS DE PANADERÍA

- ❖ Elaboración diaria de tortas materas, pan casero y productos varios
- ❖ Con materia prima de primera calidad




Ruta Provincial 1 km 13

Arroyo Leyes

SANTA FE



342 439 4428




Dulces Delicias Web

MIRAMAR

El encanto de las dunas y las playas a orillas del mar

A 45 kilómetros al sur de Mar del Plata, las opciones para disfrutar del mar, sus aguas y las playas que baña continúan, en la ciudad de Miramar.

La ciudad nace bajo el impulso de Fortunato de la Plaza y José María Dupuy, que deciden fundar un pueblo balneario en terrenos de su propiedad. La planificación urbana se inicia en 1887, pero logra su autonomía administrativa el 29 de septiembre de 1891, con la creación del Partido de General Alvarado. El impulso definitivo del poblado se da cuando, en 1911, el Ferrocarril del Sud llega al lugar, facilitando el traslado de los primeros turistas, que optan por la tranquilidad que se disfruta en la zona.

Hoy en día, Miramar cuenta con 43 balnearios habilitados:

9 de Julio

▼ Av. Costanera y 21.
(02291) 421 102

Cancún

▼ Ruta 11 lote 22 Bis
(02291) 420 209

CHERRYCherry

▼ Av. Costanera y 19
(02291) 421 794

Complejo Playa Morena

▼ Av. Costanera y 17
(011) 15 5262 9513

Daytona

▼ Av. Costanera y 9
(02291) 421 785

Hijos del Mar

▼ Ruta 11 Km. 4,5
(011) 15 6134 6762 / (02291) 517 765

Kalima Beach

▼ Ruta 11 lote 24
(02291) 408 774

Maui

▼ Ruta 11 km 4,5
Cel.: (011) 15 6045 4787

Paco

▼ Av. Costanera y 13
(02291) 422 786

Buenos Aires

▼ Ruta 11 lote 26
(02291) 15 416 214

Center Beach

▼ Av. Costanera y 23
(02291) 432 700

Chicama

▼ Ruta 11 lote 35
(02291) 433 189

Coral

▼ Ruta 11 lote 36
(02291) 432 266 / (0223) 15 506 9842

Enrique

▼ Av. Costanera y 23
(02291) 421 769 / 433 716

Horizonte

▼ Av. Costanera y 23
(02291) 420 282

Las Brusquitas

▼ Ruta 11 km 557
(11) 4039 9229

Médanos

▼ Ruta 11 lote 27
(02291) 432 374

Palmeras

▼ Ruta 11 lote 37
(02266) 15 660 725

Cacho

▼ Ruta 11 lote 34
(02291) 15 459 401

Charly

▼ Ruta 11 lote 31
(02291) 433 588

Complejo Frontera Sur

▼ Camino Costero del Bosque Vivero
(0223) 15 538 7010

Costa Azul

▼ Av. Costanera y 11
(0223) 155 052 606

Flipper

▼ Ruta 11 lote 32
(02291) 432 342

Ibiza Sunrise

▼ Av. Costanera y 25
(02291) 421 251 / 434 070

Long Beach

▼ Ruta 11 lote 30
(0223) 155 115 686

Ocean

▼ Av. Costanera y 11
(02291) 421 793

Pancho I

▼ Av. Costanera y 11
(02291) 15 455 783

Parador Mediterráneo

▼ Ruta 11 lote 22
(02291) 422 029

Playa Beira

▼ Ruta 11 lote 43
(02291) 15 449 634

Puerto Trinidad

▼ Ruta 11 lote 29
(02291) 420 115

San Andrés

▼ Ruta 11 lote 25
(02291) 431 916

Sol I

▼ Av. Costanera y 19
(02291) 421 900 / (2291) 414 925

Parquemar

▼ Ruta 11 lote 23
(02291) 421 291 / 421 466 / 421 793

Playa Club

▼ Av. Costanera y 27
(02291) 430 427 / (02291) 15 418 284

Puerto Viejo

▼ Ruta 11 lote 39
(02291) 15 465 005

San Antonio

▼ Ruta 11 lote 42
(02291) 420 470

Tamariscos

▼ Ruta 11 lote 44
(011) 6560 2534

Waikiki

▼ Av. Costanera y 15
(02291) 434 311 / 11 4044 1295

Pepe's

▼ Ruta 11 lote 33
(02291) 422 870

Pleamar

▼ Av. Costanera y 27
(02291) 420 798 / 421 123

Rockaway

▼ Ruta 11 lote 28
(02291) 15 459 680

Santa María

▼ Ruta 11 lote 41
(02291) 420 918

Tiburón

▼ Av. Costanera y 13
(0223) 155 234 235

Otro atractivo, que nace para contener el avance de las dunas sobre la ciudad, es el **Bosque Vivero Dunícola Florentino Ameghino**. A lo largo de 502 hectáreas se plantaron ejemplares de pinos, acacias y eucaliptus, que sirvieron para detener este movimiento, y hoy se transformó en un ecosistema boscoso que se puede disfrutar en este espacio. Disfrutar de caminatas, paseos en bicicleta y cabalgatas por sus senderos, hacer asados en las áreas designadas y avistar una diversa fauna y flora local, son algunas de las posibilidades con que cuenta este espacio, al Sur del ejido urbano. Creado en 1923 por impulso del Ministerio de Asuntos Agrarios de la Provincia de Buenos Aires, actualmente es un oasis en medio de las playas que están en la zona.

Ubicación <https://maps.app.goo.gl/gsBLQPzSu5PPdnr76>

Dentro de este predio hay un lugar que está cubierto en misterio, y ha sido objeto de estudios científicos. Se trata del **Bosque Energético**, donde se han documentado sucesos donde las ramas, de manera inexplicable, flotan o, cuando caen al suelo, lo hacen en equilibrio perfecto, lo cual sería imposible de acuerdo con las leyes de la gravedad. Esta característica se debe, según leyendas locales, a la presencia de un meteorito bajo tierra, que cayó millones de años atrás, y genera un campo magnético que tiene este efecto. Las personas que conocen esta leyenda se acercan al lugar para experimentar estas características. Incluso algunos testimonios avalan este hecho, diciendo que, cuando pasan por el lugar, pierden la verticalidad.

Ubicación <https://maps.app.goo.gl/F6MVAGifMBMrjQtA6>

La **Reserva Forestal Parque Bristol**, ubicada al Norte de la ciudad, es un área verde protegida está ligado a la planificación urbana y a esfuerzos de organizaciones ambientalistas y autoridades locales para preservar las características naturales y la calidad de vida de la zona. Un entorno tranquilo, caracterizado por una gran cantidad de árboles y espacios verdes integrados con la zona urbana y cercana al mar. El turista encontrará un lugar ideal para el descanso, paseos relajados y disfrute en familia en un ambiente seguro y arbolado.

Ubicación <https://maps.app.goo.gl/k0j4drhdAAZ9Pw88A>

Miramar es parte de un legado prehistórico que, gracias a los estudios desarrollados a lo largo del tiempo. Vestigios de ese pasado se pueden apreciar en el **Museo Municipal de Ciencias Naturales Punta Hermengo**. Fundado en 1977, en época más reciente la Municipalidad de General Alvarado firmó un convenio con la Universidad Maimónides y la Fundación Azara para acondicionarlo según los cánones de la museología

contemporánea. Y es así que, en la actualidad, el museo ofrece a los visitantes ocho espacios dedicados a la exhibición de objetos que se obtuvieron previamente. Cuatro salas están dedicadas a la paleontología local; una se enfoca en la historia de las exploraciones científicas en la zona; dos hacen hincapié en la arqueología del lugar, y otra es un lugar destinado a la descripción de la vida marina que circunda a Miramar.

Un parque que circunda al edificio del museo, es el lugar ideal para que las familias que llegan hasta él puedan descansar, acompañados por esculturas a tamaño natural de un tigre dientes de sable y un gliptodonte que vivieron en la zona hasta hace 10.000 años, también de un calamar gigante de seis metros y una gigante tortuga laúd.

Ubicación <https://maps.app.goo.gl/P1pjPFRimxEC8Gwv7>

El Museo y Archivo Histórico de Miramar recopila partes de la historia de Miramar, gracias a una iniciativa de la Cooperativa Eléctrica de la ciudad. Recopila y preserva documentos y archivos de la historia local, con el aporte de los vecinos que contribuyeron a la construcción de este acervo, tan importante para la memoria del lugar, y así como de los visitantes que llegan a conocerlo.

Ubicación Av. Costanera 2081 <https://maps.app.goo.gl/mRq5H1iq3tC7CY7S7>

El circuito Mar y Pampa es una propuesta de turismo rural que incluye diversos establecimientos, cada uno con productos y servicios que lo distinguen en el recorrido. Los lugares incluidos en el circuito son:

Quinta Storani, donde se pueden adquirir verduras orgánicas y dulces caseros.

Av. 37 entre 50 y 52 (02291) 410 548

<https://maps.app.goo.gl/uyJZoja1qT5kRSpJ9>

Vivero La Criolla, donde se puede disfrutar de un laberinto vegetal, y culminar la visita con un servicio de desayuno y té con tortas europeas

Av. 37 esq. 52 (02291) 531 910

<https://maps.app.goo.gl/6j1GfJ8oUX2j9A5n8>

Cabañas Pampa Grass, con alojamiento y una piscina incluida, así como desayuno, todo ello en un entorno natural

Av. 37 esq. 64 (0223) 524 9348

<https://maps.app.goo.gl/KzPRerptTFiZTv6i7>

Los Dulces de Ofelia, un emprendimiento familiar que creció con el paso del tiempo, hasta consolidarse como una opción válida para los que visitan Miramar

Av. 37 al fondo (011) 3167 1030

<https://maps.app.goo.gl/diPXWLy1HF5J51Zr7>

El Charaí Centro Hípico, donde se pueden realizar cabalgatas, tomar clases de equitación, dejar caballos en guarda, y funciona una escuela de verano para los aficionados

Calle 76 esq. 35 (0223) 155 292 440

<https://maps.app.goo.gl/GabdspQq8abiDXb7A>

Escuela Agrícola Irene Martínez de Hoz de Campos, donde se elaboran quesos, dulces, miel, pollos de campo, lechones, huevos, embutidos y chacinados. Hay venta de productos de granja

Ruta Provincial 77 km 5,5 (02291) 432 532

<https://maps.app.goo.gl/nbPT9Wz2kGtwQaHD9>

Escuela de Educación Secundaria Agraria No. 1 Bernardo Yraizoz, con venta de productos artesanales y visitas guiadas por el establecimiento con consulta previa

Calle 88 esq. 1 bis (02291) 420 436

<https://maps.app.goo.gl/qvzX6EgF44W6BvG48>

Como en toda ciudad que convive con el mar y piensa en brindar servicios a quienes la visitan, Miramar cuenta también con una **rambla**, que ha pasado por diferentes etapas en su vida:

- ❖ En 1906, la primera rambla era una pasarela de madera, de 50x4 metros, y estaba ubicada entre las calles 25 y 27. Se amplió con una confitería y muelle, pero fue destruida por una sudestada en 1911.
- ❖ La segunda rambla, esta vez de 100x5 metros, también de madera, ya incluía una Ayudantía Marítima, y contó con los primeros guardavidas. Fue destruida por un incendio en 1923.

- ❖ En 1929, la tercera rambla fue de hormigón, y con más servicios, previo temporal que destruyó la última estructura de madera con que contó el lugar.
- ❖ En 1955, la rambla fue reemplazada por el actual **Paseo Costanero de Miramar**.

Ubicación <https://maps.app.goo.gl/6MTXsKRy6WJhdC189>

Otro sitio que se puede divisar, y que es parte de la historia de Miramar, es el **Campo El Saboyardo**. Propiedad de la familia De la Plaza, en su estancia se gestó la fundación de Miramar. Con 10 hectáreas lindantes con el arroyo El Durazno, se pueden apreciar sus enormes arboledas. Y si bien no está abierta al público en forma permanente, el lugar suele abrirse al público para eventos especiales, como suele suceder durante la Noche de los Museos.

Ubicación Calle 1 esq. 44 <https://maps.app.goo.gl/cnAvkbfvFLH38xti7>

La **Estancia El Infierno**, construida en 1873 por orden de Carlos Otamendi y Dionisia Byron, fue un hito en la Campaña del Desierto, porque su casco servía como asiento de las tropas del gobierno para enfrentar los malones de aborígenes que se resistían al avance de los colonos que buscaban lugares nuevos para habitar. Se la encuentra bordeando el arroyo La Brusquita (límite entre Miramar y Mar del Plata), 4 kilómetros al Oeste del antiguo camino que unía estas ciudades balnearias.

La **Estancia La Ballenera** fue otro punto importante en la vida cotidiana de la antigua Miramar. A ella llegaban las galeras que traían los pasajeros desde Buenos Aires (500 km de distancia), y encontraban un descanso reparador en su viaje hasta Lobería (100 km de distancia), siendo la última posta en este extenso derrotero por caminos que, en ese entonces, eran de tierra, y el transporte no contaba con las comodidades de hoy. También fue testigo del matrimonio entre Fortunato de la Plaza (uno de los fundadores de la ciudad) y Leonor Dupuy.

Ubicación <https://maps.app.goo.gl/wRGKdukEt2R4cvfE9>

El **Hotel Boulevard Atlántico** es testigo del crecimiento de Miramar, pues su inauguración data de 1911, cuando concluyeron las obras de construcción y se inauguraron las 90 habitaciones, junto a un amplio comedor. Las administraciones erróneas llevaron a su cierre, y recién hoy en día se está recuperando este edificio de estilo europeo en su fachada, gracias a un grupo inversor local que apuesta a poner en valor esta propiedad, que es de importancia para Miramar y sus alrededores.

Ubicación <https://maps.app.goo.gl/XWTfS9DGLKuCqfrW8>

En la agenda de eventos programados que realiza Miramar se destaca la **Fiesta de Colectividades Extranjeras**. Durante el fin de semana largo de Octubre, y por cuatro días, los descendientes de inmigrantes llegados desde España, Italia, Alemania, los países árabes (especialmente Siria y Líbano), así como de países latinoamericanos, reunidos en grupos de afinidad, comparten con los asistentes distintas tradiciones, especialmente sus platos y sus danzas típicas.

Un desfile lleno de colorido es el momento culminante del evento, y congrega a muchas personas en la avenida 26, punto céntrico de Miramar.

Ubicación Av. 26, entre calles 21 y 23 <https://maps.app.goo.gl/T89AiYAzmicCYXFm9>

Datos Útiles

Oficina de Turismo

Av. Costanera esq. Calle 21

(02291) 42 0190

Municipalidad de General Alvarado

Calle 28 No. 1084

(02291) 43 1241

Terminal de Ómnibus

Av. 40 No. 801

Aeródromo Juan Domingo Perón	Ruta Provincial 77, km 5,5	(02291) 52 7908
Camping El Durazno	Ruta Provincial 11 km 1	(02291) 40 4515
Estación de servicio GNC LAEM	Av. 40 No. 435	(02291) 43 3572
Estación de servicio Shell	Ruta Provincial 77 esq. Calle 44	(02291) 42 1122
YPF ACA Miramar	Diag. Fortunato de la Plaza 1733	(02291) 43 0713
Estación de servicio Shell	Av. Mitre esq. Calle 32	(02291) 42 0890
Estación de servicio GNC	Av. 40 No. 401	
Banco de la Nación Argentina	Calle 26 No. 522	
Banco Santander Río	Av. Mitre 550	(02291) 43 0660
Banco Credicoop	Legarra 1730	(02291) 42 0545
Banco de la Provincia de Buenos Aires	Calle 21 No. 1209	(02291) 42 0745
Hospital Municipal Dr. Marino Cassano	Diag. J. M. Dupuy 1550	(02291) 43 1253
Farmacia Miramar	Calle 21 No. 1225	(02291) 42 0892
Farmacia Peatonal	Calle 21 No. 838 Local 1	(02291) 42 0303
Farmacia Malvestiti	Calle 31 No. 1308	(02291) 42 2969
Farmacia del Pueblo	Calle 21 No. 1598	(02291) 42 0673

Farmacia Acha

Diagonal Arturo Illia 736

(02291) 43 1860

Policía de la Provincia de Buenos Aires

Calle 23 No. 1137

(02291) 42 0613

Cuartel de Bomberos

Calle 17 No. 1660

(02291) 42 1611

Parroquia San Andrés Apóstol Calle 29 No. 1108



**Bosque Vivero Dunícola
Florentino Ameghino**



Reserva Forestal Parque Bristol



**Museo Municipal de Ciencias Naturales
Punta Hermengo**



Museo y Archivo Histórico de Miramar



Quinta Storani



Vivero La Criolla



Cabañas Pampa Grass



Los Dulces de Ofelia



El Charaí Centro Hípico



**Escuela Agrícola Irene
Martínez de Hoz de Campos**



Escuela No. 1 Bernardo Yraizoz



Paseo Costanero de Miramar



Campo El Saboyardo



Estancia El Infierno



Estancia La Ballenera



Hotel Boulevard Atlántico



Fiesta de Colectividades Extranjeras






Venta de productos e insumos para dietas específicas

- Sin Gluten
- Sin azúcar
- Sin Lácteos

- Keto
- Orgánicos
- Veganos

Elaboración propia de viandas


SIN TACC


SIN LACTOSA


SIN LACTOSA


SIN AZÚCAR

Comprá nuestros productos online

<https://shoppedifacil.app/organika>


SIN ADITIVOS


VEGANO


ORGANICO


NO TEST ANIMAL

Av. 23 No. 1694
MIRAMAR
Buenos Aires

 2291 452 586

 organika.ok

 organika.miramar

 **Lunes a Sábados**
9:30 a 13:30
17 a 21



CUBANITOS

La Vaca Loca

MIRAMAR - ARGENTINA

Elaboramos artesanalmente
Cubanitos | Barquillos
Cucuruchos

Nuestros rellenos

✓ Chocolate	✓ Menta
✓ Chocolate blanco	✓ Limón
✓ Frutilla	✓ Naranja
✓ Banana	✓ Nutella
✓ Bananita Dolca	✓ Bon o bon

 Plaza Anfitrteo Lolita Torres
Calle 26 entre 23 y 21
MIRAMAR | Buenos Aires

 2291 414 911

 La Vaca Loca
 Cubanitos



Santa Eulalia II

HOTEL

Ofrecemos
COMODIDAD

Confort y serenidad se conjugan a la perfección,
porque nos preocupamos por tu bienestar

NUESTROS SERVICIOS

Desayuno buffet	Baño privado
Servicio de cama	Lavandería

INMEJORABLE UBICACIÓN

4 cuabras del Mar
3 cuabras de la Peatonal

 Calle 15 N° 1009
MIRAMAR
Buenos Aires

 2291 464 084

 hotelsantaeulalia2.com.ar

 [hotelsantaeulalia2](https://www.instagram.com/hotelsantaeulalia2)
 SantaEulalia2



SORPRENDETE Y DISFRUTÁ NUESTROS PRODUCTOS

Elaboraciones con
 Panes de masa madre
 Ingredientes naturales
 Horneado natural

AMOR Y PASIÓN POR LO QUE HACEMOS



Feria Verde Miramar
 Av. 40 esq. Calle 37
MIRAMAR | Buenos Aires



2291 419 212
 **Miércoles y Sábados**
8 a 13 hs.



Fragonia



Panadería_Artesanal






- ✓ Deptos de 2 ambientes ✓ Aire acondicionado
- ✓ Monoambientes ✓ Parrilla individual
- ✓ TV con cable / Wi - Fi ✓ Estacionamiento
- ✓ Totalmente equipados

ABIERTO TODO EL AÑO







Isidro Álvarez 931
Las Grutas
RÍO NEGRO



2920 588 643
11 4979 7241




VyT Las Grutas Patagonia



Servicios hasta 3500 kg a cualquier punto del país
Precios Especiales a Estudiantes
Servicios Especiales
Traslados a aeropuertos



Lunes a Sábados de 7 a 19 hs.
Domingos de 7 a 13 hs.



0342 489 4639
342 443 3133




TIERRA NATIVA
 CABAÑAS



CABAÑAS PARA 4 A 6 PERSONAS

Totalmente equipadas
Asador | Galería | Cochera
Wi Fi Starlink

Quincho con pool y metegol
Parque de 5000 metros y juego de niños
Pileta con solárium e hidromasaje



Los Olivos S/N
ALPA CORRAL
Córdoba



3584 322 822



tierranativaalpa

www.tierranativa.com

La Soñada 2

- ❖ Cabañas totalmente equipadas
- ❖ Cocina completa | Living comedor
- ❖ Dormitorios con ropa de cama y toallas
- ❖ Baño privado
- ❖ Parrilla
- ❖ Servicio de Wi Fi
- ❖ Todas las cabañas tienen vista al lago y a las montañas
- ❖ Alquiler de kayaks y bicicletas en el lugar

Lote 52
VILLA TRAFUL
Neuquén

 **294 430 7990**  **lasoniada2traful**



NOS ENCONTRAS
 **AV. JUAN CALCHAQUI LOS CUARTOS**
 **HORARIO DE CORRIDO DE**
HS:07:00 A 24:00
 **3813497732**



Humitas Gaby

Te ofrece

Humita en Chala

Verdura y

Humita a la olla

Fruta de estación

Empanadas

Bebida

Tamales

Mercadería

Art.de Limpieza

 **Gaby Maza**

 **Humitas Gaby**



-  Departamentos para 2, 4 o 5 personas
-  Estacionamiento privado
-  Excelente ubicación
-  Desayuno incluido
-  Toallas y sábanas
-  Información turística
-  Atendido por sus dueños
-  Servicio de calidad y calidez






DORMITORIO



DORMITORIO



DORMITORIO



APARTAMENTOS
TURÍSTICOS
LAS GRUTAS (R.N.)
PATAGONIA – ARG

Sierras Blancas 550

 **LAS GRUTAS**
Río Negro

 2920 415 295

[kumeruca.wixsite.com/](http://kumeruca.wixsite.com/kumeruca)



kumeruca



Kume Ruca

EL CALAFATE

Capital Nacional de los Glaciares

A orillas del Lago Argentino, y con la imponente presencia de Glaciar Perito Moreno como testigo de su nacimiento y desarrollo, El Calafate espera al turista para ofrecer todas las maravillas que la Naturaleza le ha regalado.

Su nacimiento está íntimamente vinculado, en primer lugar, a las exploraciones del perito Francisco Pascasio Moreno, que menciona al Lago Argentino en 1877. Posteriormente, con la expansión de las estancias dedicadas a la cría de ovejas, de la mano de los inmigrantes llegados de Inglaterra, España e Italia, El Calafate es un lugar de paso entre las estancias de la pre cordillera y el puerto de Río Gallegos. Hasta que el 7 de Diciembre de 1927 el Gobierno Nacional funda, mediante Decreto 1392, varias poblaciones, entre las que se encuentra El Calafate. Y la creación del Parque Nacional Los Glaciares, en 1937, motiva la visita de los primeros turistas, que con el paso de los años aumenta, fomentando el desarrollo de la actividad turística como motor de la economía local.

El **Parque Nacional Los Glaciares**, con una superficie de 600.000 hectáreas, alberga, entre otros, a los glaciares Agassiz, Ameghino, Bolado, Frias, Marconi, Mayo, Moreno, Moyano, Onelli, Peineta, Spegazzini, Upsala y Viedma

De esta lista de macizos de hielo, el más visitado y que ofrece mayor desarrollo para recorrerlo es el **Glaciar Perito Moreno**. Con un sistema de senderos y balcones ofrece vistas panorámicas espectaculares del glaciar, se puede escuchar y ver los desprendimientos de hielo, que son monitoreados y se puede establecer con altas probabilidades en qué momento sucederán.

Otra experiencia que es inolvidable, según el testimonio de quienes lo realizaron alguna vez, son las caminatas sobre el hielo firme, en dos modalidades bien diferenciadas:

Minitrekking, una caminata de dificultad media sobre el hielo con crampones, que dura aproximadamente 1 hora y 20 minutos, que es apto para la mayoría de los visitantes

Big Ice, una modalidad más exigente, que dura aproximadamente 3 horas y 30 minutos, que se adentra en el corazón del glaciar, y es apta para personas con buen estado físico.

La imponentia del glaciar, especialmente de su pared Sur, se pueda apreciar a través de un **safari náutico**, que las empresas habilitadas ofrecen a los turistas. También pueden acercarse al lugar mediante un recorrido en kayak.

Ubicación <https://maps.app.goo.gl/5WSQV81P7wGmViQH8>

Los glaciares Spegazzini y Upsala también se pueden visitar, en una excursión de jornada completa.

El **glaciar Upsala**, con una impresionante pared de la que caen témpanos, es un espectáculo digno de disfrutar, si se tiene la oportunidad de realizar el paseo

El **glaciar Spegazzini** es el más alto del parque, con 130 metros de altura, y es el motivo de su inclusión en el paseo.

Zarpando desde Puerto Bandera, y pasando por la Garganta del Diablo, se navega entre icebergs en una experiencia única en su tipo. Una parada en el **Refugio Spegazzini** hace posible disfrutar de menús que incluyen platos con carnes locales como el guanaco y el cordero, o las opciones para vegetarianos y celíacos. Las vistas panorámicas desde las terrazas del restaurante, con amplios ventanales, ofrecen vistas únicas de los glaciares. Finalmente, la tienda del lugar permite comprar souvenirs y productos locales.

Ubicación <https://maps.app.goo.gl/XPPX1jLt5QfAmSkp7>

A 15 kilómetros de El Calafate, la Estancia Alice ofrece una experiencia completa para vivir la naturaleza en detalle. Se trata de la **Cerro Frías Experience**, que incluye:

Ascenso en vehículos 4x4, por caminos de montaña con miradores panorámicos que llegan hasta los 1030 msnm, ofreciendo vistas del Lago Argentino, el Río Centinela y el Fitz Roy.

Tirolesa, con cuatro tramos de 500 metros cada uno, descendiendo por el faldeo del cerro con vistas impresionantes.

Cabalgatas, recorriendo vegas y faldeos, ideales para conectar con la naturaleza y la historia de la estancia.

Trekking, con senderos adaptados a distintos niveles, permitiendo avistar fauna y paisajes patagónicos.

La naturaleza está muy presente en todos los recorridos, especialmente a través de guanacos, zorros, cóndores, vacas y potros salvajes que aparecen en los recorridos. Y las vistas panorámicas de 360° del Lago Argentino, la Cordillera de los Andes, el Brazo Rico y las Torres del Paine son un complemento ideal para disfrutar plenamente cada escenario.

Ubicación <https://maps.app.goo.gl/5qbaz6gq7NtbRcni6>

Algunos de los **establecimientos de cría de ovejas** que dieron origen a El Calafate hoy en día abren sus puertas al turismo. Con distintas opciones, conforman un circuito que se puede hacer, consultando previamente con cada emprendimiento, y llevar adelante actividades que son, algunas de media jornada, y otras de día completo.

Entre las estancias que se pueden visitar, se destacan:

Estancia 25 de Mayo, ofrece una tarde de campo con una completa agenda para conocer lo que se hace en el lugar:

- ❖ Fogón con tortas fritas y café carretero.
- ❖ Arreo de ovejas
- ❖ Trabajo de corrales.
- ❖ Demostración de esquila.
- ❖ Recorrido por la huerta orgánica y primeras
- ❖ Caminata por el arroyo.
- ❖ Interpretación de flora
- ❖ Vino montaños en Mirador del Arroyo con degustación de cordero confitado

Quien desea permanecer más tiempo y disfrutar de una experiencia gastronómica completa, puede elegir una cena por pasos, con el cordero como estrella de la cena.

Ubicación <https://maps.app.goo.gl/g7rxSkPnBUHMuWtDA>

Contacto (02902) 491 450 / 2966 660 054

El Galpón del Glaciar, con 1800 hectáreas de campo, es el casco de la antigua estancia Alice. La visita incluye:

- ❖ Recepción en el deck de la estancia, con variedad de bebidas calientes y pastelería casera tradicional.
- ❖ Arreo de ovejas, realizado por gauchos a caballo y con el trabajo de los perros.
- ❖ Caminata guiada hacia la costa del Lago Argentino, sendero de interpretación de sitios históricos donde se hace alusión a los primeros pobladores y al estilo de vida de los mismos, así como también de la flora y fauna autóctona de la estepa patagónica.
- ❖ Demostración de esquila de ovejas en el antiguo Galpón original del año 1912, efectuando una explicación del proceso, los grupos de trabajadores, las funciones, calidad de la lana, precio, mercado internacional, etc.
- ❖ Cena

Ubicación <https://maps.app.goo.gl/uCaES7Q1iRShHwJq7>

Contacto (02902) 497 793 / 2966 607 129

Estancia Alta Vista, ofrece una visita con actividades pautadas, que incluyen:

- ❖ Cabalgatas
- ❖ Trekking
- ❖ Ciclismo de montaña
- ❖ Avistamiento de aves
- ❖ Reconocimiento de flora y fauna
- ❖ Pesca

La estancia también tiene servicio de alojamiento, para quienes deseen pernoctar en una antigua estancia patagónica.

Ubicación <https://maps.app.goo.gl/axvZuab6djwoiL8C8>

Contacto (02902) 491 247

Estancia Nibepo Aike, ubicada dentro del Parque Nacional Los Glaciares, continúa con la actividad de esquila de ovejas hoy en día, y ofrece actividades de media jornada que incluyen:

- ❖ Prueba de riendas
- ❖ Demostración de esquila
- ❖ Ordeño de vacas
- ❖ Arreo de ovejas
- ❖ Caminatas
- ❖ Cabalgatas de 1 hasta 3 horas
- ❖ Asado de cordero

Cuenta con opciones de alojamiento en el casco de la estancia, así como cabalgatas de 1 a 4 días, con el pernocte en los antiguos puestos de la estancia.

Ubicación <https://maps.app.goo.gl/2cVhJnrEFqB6c5ta6>

Contacto (02902) 492 797 / 2966 594 719

Estancia Cristina Lodge, ubicada en el brazo norte del Lago Argentino, se accede a ella exclusivamente por vía acuática, partiendo desde El Calafate. El alojamiento está previsto en 5 cabañas, con 4 habitaciones privadas cada una.

Durante el recorrido desde El Calafate hasta la estancia, se pasa frente al glaciar Upsala, siendo un atractivo adicional previo a la llegada a la estancia.

Durante la estadía, los pasajeros cuentan con pensión completa, y pueden realizar:

- ❖ Cabalgatas
- ❖ Excursiones de pesca
- ❖ Caminatas por sitios inexplorados
- ❖ Una visita al museo de la estancia

Ubicación <https://maps.app.goo.gl/c9arRZx6jaSDxoZAA>

Contacto (02902) 491 133 / 2902 504 180

Estancia Cruz Aike, ofrece una experiencia diferente, con la noche y las estrellas como actores principales. Se trata de una experiencia de astroturismo, que incluye una cena previa, así como tiempo libre para recorrer los rincones de la estancia.

Luego de la cena, es el momento de la actividad principal. Con la presencia de un astrónomo que oficia como guía de la actividad, y con una charla introductoria, los asistentes cuentan cada uno con un telescopio que los lleva a descubrir los misterios de la Vía Láctea, y aprender sobre el tema, aprovechando el cielo diáfano que regala este rincón del mundo.

Ubicación <https://maps.app.goo.gl/Fn3steEKtv5cZTtKA>

Contacto (02902) 498 995 / 11 6706 1745

A 6 kilómetros del centro de El Calafate, una experiencia diferente espera a quienes la visitan. Se trata de **Glaciaruim Museo del Hielo Patagónico**. Inaugurado en 2011, es un centro de interpretación pensado para que se recorra, en un espacio lúdico, la ciencia y la historia del hielo patagónico.

En un recorrido de 2 a 3 horas de duración, los diferentes pabellones permiten conocer:

La formación del hielo, el proceso de transformación de la nieve en hielo glacial.

Historia de la exploración, un homenaje a exploradores y científicos, mostrando cómo se descubrieron y estudiaron los grandes glaciares.

Comportamiento del Glaciar Perito Moreno, una sección que detalla el ciclo de avance y retroceso y, especialmente, el fenómeno de la ruptura del arco.

El Hielo Patagónico, con maquetas a escala y paneles interactivos que ilustran la magnitud de los glaciares Upsala, Spegazzini, Viedma y el resto del Campo de Hielo.

Cine 3D, en un auditorio donde se proyectan documentales en 3D sobrevolando los glaciares del Parque Nacional, ofreciendo una perspectiva aérea espectacular.

El recorrido concluye con un fuerte mensaje sobre la crisis del cambio climático y sus efectos en el retroceso glaciar.

En el subsuelo del edificio encontramos **Glaciobar, primer bar de hielo de Argentina**. Una experiencia diferente, donde se puede permanecer un máximo de 30 minutos, debido a las características del lugar. Absolutamente todo dentro del bar está tallado en hielo glaciar: las paredes, la barra, las mesas, los bancos y hasta los vasos donde se sirven los tragos.

Ubicación <https://maps.app.goo.gl/gaB6u55dZjtNCys1A>

Contacto (02902) 497 912

El paso de los pueblos originarios por la región dejó su huella en un espacio a orillas del Lago Argentino. Nos referimos a la **Reserva Natural y Arqueológica Punta Walichu**.

Las pinturas rupestres encontradas en los aleros de arenisca datan de hace unos 4.000 años, marcando la presencia y el arte de los primeros habitantes de la región.

Las obras se atribuyen a los antecesores del pueblo Aonikenk, quienes utilizaron estos aleros naturales como refugio y como lienzo para dejar plasmada su cosmovisión y vida cotidiana.

El primer explorador en registrar la existencia de estas pinturas fue el Perito Francisco Pascasio Moreno en 1877, durante sus viajes de exploración en la Patagonia.

Las figuras encontradas en el lugar incluyen manos, trazadas en positivo, y en menor medida en negativo; también figuras zoomorfas, animales de la estepa, como el guanaco; y algunas representaciones del ser humano.

Los colores más comunes son el rojo (óxidos de hierro), ocre, amarillo, negro y blanco (yeso). Los pigmentos se mezclaban con grasa de guanaco, clara de huevos o resina de plantas para fijarlos a la roca.

Un sendero de interpretación facilita el recorrido, y puede acompañarse con la presencia de un guía, u optar por una audioguía que acompaña la visita.

Ubicación <https://maps.app.goo.gl/uWkiK4qXYwKzoiDFA>

El evento destacado, que pone a El Calafate en la agenda nacional, es la **Fiesta Nacional del Lago Argentino**. Celebrada en Febrero, para resaltar la fundación de la ciudad, en sus primeras ediciones se enfocaba en actividades sociales, culturales y deportivas sencillas (como regatas y destrezas criollas), reflejando la vida de la comunidad patagónica.

Pero la inauguración del **Aeropuerto Internacional de El Calafate**, en el año 2000, cambia el perfil del evento, que se convierte en un evento de nivel nacional, llevando a las autoridades locales a invertir en una agenda de espectáculos que incluye artistas destacados a nivel nacional, que en ocasiones comparten escenario con otros de nivel internacional.

Otro hito que se desprende del crecimiento de la fiesta, es la inauguración, en 2015, del **Anfiteatro del Bosque**, un espacio al aire libre pensado especialmente para albergar a la celebración, con capacidad para albergar hasta 30.000 personas, sentadas en gradas, y un gran pórtico conformado por seis niveles superiores donde se alojan pasarelas y andariveles.

Ubicación Av. del Libertador 1500 <https://maps.app.goo.gl/VddFUDos7PMSTD398>

Otro evento que se consolida en la agenda de El Calafate es la fecha de **Turismo Carretera**, que se corre en el **Autódromo Enrique Quique Freile**.

Inaugurado en el año 2020, el circuito es aceptado rápidamente por la comunidad de seguidores del automovilismo de todo el país, que saben que en Febrero, y como parte de las celebraciones por el aniversario de la ciudad, la categoría llega al Sur del país para iniciar su temporada, movilizandando a miles de fanáticos.

Asimismo, la categoría Turismo Nacional también elige el Autódromo Enrique Quique Freile para una de sus fechas de competición.

Ubicación <https://maps.app.goo.gl/RzQLYhbU5TbLtzez9>

Datos Útiles

Secretaría de Turismo

Bajada de Palma 44

(02902) 49 1090

Municipalidad de El Calafate

Amado 16

(02966) 74 5558

Terminal de Ómnibus

Calle 510 No. 87

(02902) 49 1476

Aeropuerto Internacional Comandante Armando Tola	Ruta Provincial 11 S/N	(02902) 49 1230
Camping El Niriguao	Coronel Rosales 251	(02902) 49 2059
Estación de servicio YPF	Av. del Libertador esq. José Pantin	(02902) 49 1079
Axion Energy	Av. del Libertador esq. Guillermo Eike	1
Iglesia Hermanos SA	Av. del Libertador 820	(02902) 49 1079
Banco de la Nación Argentina	Av. del Libertador 1408	(02902) 49 2536
Banco Patagonia	Av. del Libertador 1355	(02902) 49 2040
Banco Santander Río	Julio Argentino Roca 1257	(02902) 49 2704
Banco de Tierra del Fuego	25 de Mayo 34	(02902) 49 2283
Banco de Santa Cruz	Av. del Libertador 1285	(02902) 49 1006
Hospital Distrital José Formenti	Julio Argentino Roca 1487	(02902) 49 1003
Farmacia El Calafate	Av. del Libertador 1190	(02902) 49 1407
Farmacia Central	Av. del Libertador 932	(02966) 74 7183
Farmacia Don Bosco	Julio Argentino Roca 1350	(02902) 49 2650
Farmacias La Franco del Sur	Av. del Libertador 1337	(02902) 49 1496
Farmacia The Pharmacy	Av. 17 de Octubre 1414	(02902) 48 9748

Comisaría Lago Argentino

Av. del Libertador 819

(02902) 49 1825

Bomberos de El Calafate

Av. Salvador Lara esq. Av. 17 de Octubre

(02902) 49 0770

Parroquia Santa Teresita del Niño Jesús

Av. del Libertador 780

(02902) 49 1251



Parque Nacional Los Glaciares



Glaciar Perito Moreno



Glaciar Upsala



Glaciar Spegazzini



Refugio Spegazzini



Cerro Frías Experience



Estancia 25 de Mayo



El Galpón del Glaciar



Estancia Alta Vista



Estancia Nibepo Aike



Estancia Cristina Lodge



Estancia Cruz Aike



Glaciaruim Museo del Hielo Patagónico



Glaciobar
Primer bar de hielo de Argentina



Reserva Natural y Arqueológica
Punta Walichu



Aeropuerto Internacional de El Calafate



Autódromo Enrique Quique Freile



Anfiteatro del Bosque



Fiesta Nacional del Lago Argentino

Quintas **EL INDI** Arroyo Leyes



Quinta para 8 personas

- ☐ 2 habitaciones y entrepiso
- ☐ Pileta privada de 6 x 3 metros
- ☐ Quincho con asador
- ☐ Baño
- ☐ Aire acondicionado
- ☐ Ventiladores de techo
- ☐ Freezer
- ☐ No incluye ropa de cama



Quinta para 10 personas

- ☐ 2 habitaciones y entrepiso
- ☐ Pileta privada de 8 x 4 metros
- ☐ Asador y baño exterior
- ☐ Aire acondicionado
- ☐ Ventiladores de techo
- ☐ Freezer
- ☐ No incluye ropa de cama



Ruta 1 km 13
Calle Leandro N. Alem – 500 m al Este
ARROYO LEYES



342 546 4585 / 342 466 7103



COCINA
El Rústico
Donde la comida habla con el paladar!
ASADOR - PARRILLA



ELEGÍ TU PREFERIDO DE NUESTRA VARIADA CARTA

Asado de costilla	Paty
Asado de tira	Pizzas
Pata muslo	Empanadas
Bondiola	Papas fritas
Bife de chorizo	Tortilla
Pollo	Tallarines
Milanesa de carne	Ravioles
Milanesa de pollo	Canelones
Choripán	Flan o Budín



DELIVERY



Rico 233
CHASCOMÚS
Buenos Aires



2241 514 766



carritorustico



Carrito El Rustico

ELEGÍ EL TUYO

- ✓ Nevados
- ✓ Acaramelados
- ✓ Cheddar (con queso cheddar)



ELEGÍ EL TUYO

- ✓ Redondos
- ✓ Pekosos
- ✓ Rellenos (con dulce de leche)







342 444 3913



desantoto_churros



De Santoto Churros



12 de Setiembre 3025
SANTO TOMÉ
Santa Fe



Todos los días
6 a 12
14 a 20

Pagá con






Delivery sin cargo

ELEGÍ EL TUYO

- ✓ Nevados
- ✓ Acaramelados
- ✓ Chuddar
(con queso cheddar)



ELEGÍ EL TUYO

- ✓ Redondos
- ✓ Pekosos
- ✓ Rellenos
(con dulce de leche)







 **342 444 3913**

 **desantoto_churros**

 **De Santoto Churros**

 **12 de Setiembre 3025**
SANTO TOMÉ
Santa Fe

 **Delivery sin cargo**

 **Todos los días**
6 a 12
14 a 20

Pagá con








PADEL

Clases personalizadas | Torneos





FÚTBOL 5

Torneos | Alquiler de canchas



 **Bolívar 568**
CHASCOMÚS
Buenos Aires

 **2241 514 005** Turnos
2241 587 187 Buffet
Envíos a domicilio

 **costanera.club.ch**

 **Costanera Club Chascomús**

Complejo *Paso del Rey*

DEPARTAMENTOS	COMODIDADES	HABITACIONES DOBLES Y TRIPLES
Hasta 5 personas (60 m2) Cocina completa Aire acondicionado Baño / Living comedor LCD 32" con TV cable	Cochera / Asadores Piscina / Mini Gimnasio Sala de juegos / Wi Fi sin cargo Proveeduría / Terraza – bar	LCD 24" con TV cable Frigobar / Split frío calor Baño con secador de cabello Ropa blanca Desayuno asistido variado





Lapacho 498
PASO DE LA PATRIA
Corrientes

 3731 621 358

 raul_gualtieri@hotmail.com

 complejopasodelrey

 Complejo Paso del Rey

CAMPING **EL MALÁ**

Entrada libre y gratuita





Disfruta nuestro **CAMPING** con

- ☐ Amplia arboleda
- ☐ Energía eléctrica
- ☐ Espacio para acampar | Quincho
- ☐ Agua potable | Baños con ducha
- ☐ Parrilleros
- ☐ Espejo de agua natural
- ☐ Proveeduría
- ☐ Museo

Sector de **PESCA** junto al arroyo El Malá
Espacio de **JUEGOS INFANTILES**
Canchas de **FUTBOL** y de **VOLEY** para todas las edades
Dos **SENDEROS** para caminatas, de 1000 y de 400 metros cada uno





JUAN JOSÉ CASTELLI
Zona rural | A 16 km del ejido urbano
CHACO

 364 447 1145



CABAÑAS

Yvoty Rocai





Complejo ubicado a orillas del río Uruguay

- ✓ Cabañas para 2 a 6 personas
- ✓ Todos los servicios: wi-fi, electricidad, vajilla completa
- ✓ Disponibilidad todo el año
- ✓ Precios accesibles
- ✓ Cada cabaña ofrece un espacio privado para relajarse

UN REFUGIO NATURAL QUE OFRECE PAZ Y BELLEZA NATURAL





Ruta Provincial 2
Intersección Ruta Provincial 103
BARRA MACHADO
Misiones



Ruta Provincial 2
Intersección Ruta Provincial 103
BARRA MACHADO
Misiones

 **3755 612 588**

 **yvotyrocai**



CABAÑAS

Yvoty 1





Cabañas completamente equipadas

- ❑ Sala + cocina + baño
- ❑ Habitaciones para 4 a 6 personas
- ❑ Acetamos mascotas
- ❑ Ubicación tranquila y en plena naturaleza
- ❑ Cercanas a la terminal de ómnibus
- ❑ Precios accesibles

EQUILIBRIO PERFECTO ENTRE COMODIDAD Y NATURALEZA





Quito 2538
OBERÁ
Misiones



 **Quito 2538**
OBERÁ
Misiones

 **3755 612 588**

 **yvoty1_obera**





Cabañas Lepen

TE OFRECEMOS

- ☐ Cabañas con costa al lago Moquehue
- ☐ Capacidad para 3 / 4 / 5 / 6 personas
- ☐ Kayaks de uso sin costo adicional
- ☐ Parrilla
- ☐ Fogonero

 **Lepen 1** Ruta Provincial 11 km 10,2
Lepen 2 Ruta Provincial 11 km 8

Moquehue
NEUQUÉN

 2284510016
 cabanaslepen

La página de **ARROYO LEYES**

Ofrecemos en este espacio las novedades de esta localidad de la Costa Santafesina, que apuesta al turismo como motor de su producción local, y lleva adelante obras para mejorar la infraestructura que merecen tanto sus vecinos como los viajeros que la eligen como destino para su descanso.

Corsos Arroyo Leyes 2026

Regresan a Arroyo Leyes los CORSOS 2026, en su segunda edición

Nuevamente el CLUB ATLÉTICO ARROYO LEYES será sede de este evento pensado para que TODOS lo disfruten

Para agendar

- ❖ Sábado 7 de Febrero de 2026
- ❖ Club Atlético Arroyo Leyes





La Comuna de Arroyo Leyes abre la convocatoria para la concesión de uso y explotación del Camping Comunal Los Naranjos

La Comisión Comunal de Arroyo Leyes aprobó la Ordenanza N.º 18/2025, mediante la cual se modifican los plazos y condiciones de la Licitación Pública N.º 04/2025 destinada a la concesión de uso y explotación del Camping Comunal “Los Naranjos”.

La medida actualiza puntos clave de la Ordenanza N.º 17/2025, especialmente la fecha de apertura de ofertas, los plazos de venta y presentación de pliegos, y el valor del pliego de bases y condiciones.

Nueva fecha de apertura y plazos operativos

La apertura de ofertas, inicialmente prevista para el 10 de diciembre de 2025, fue reprogramada para el 27 de marzo de 2026 a las 8:30 horas, en la sede comunal de calle 13 de Septiembre 1598.

La decisión se tomó debido a que el plazo original se consideró “excesivamente acotado” para que las empresas interesadas pudieran elaborar propuestas completas y técnicamente adecuadas.

Actualización de plazos administrativos

Además, se actualizaron los plazos administrativos:

- ❖ Venta de pliegos: hasta el 26 de marzo de 2026 a las 8:00 horas.
- ❖ Presentación de ofertas: hasta el 26 de marzo de 2026 a las 12:00 horas.

Actualización del valor del pliego

La Ordenanza también fija un nuevo valor del pliego, que pasa a ser de \$20.000, monto que busca adecuarse a los costos administrativos actuales y a la magnitud del procedimiento licitatorio.

Montos de la modificación

Desde la Comisión Comunal informaron que la decisión responde a la necesidad de:

- ❖ Garantizar una mayor participación de oferentes.
- ❖ Permitir tiempos razonables para la formulación de proyectos sólidos.
- ❖ Actualizar costos vinculados al proceso.

Asimismo, sostuvieron que la concesión del Camping “Los Naranjos” es una oportunidad para poner en valor el espacio público y generar ingresos permanentes para la localidad, por lo que asegurar un proceso ordenado y con propuestas de calidad es fundamental.

Vigencia

La Ordenanza N.º 18/2025 instrumenta exclusivamente estas rectificaciones, manteniéndose vigente la Ordenanza N.º 17/2025 en todos sus demás términos.

Ordenanza 17/2025

<https://arroyoleyes.gob.ar/imagenes/licitacion/48.pdf>

Pliego de bases y condiciones

<https://arroyoleyes.gob.ar/imagenes/licitacion/47.pdf>



Arroyo Leyes encendió su Árbol de Navidad

Este martes 9 de Diciembre, en horas de la tarde, la comunidad de Arroyo Leyes inició la celebración del período de Navidad, encendiendo el Árbol de Navidad frente a la sede de la Comuna.

Con la presencia de familias y vecinos de la localidad, se hizo realidad una propuesta del Taller de Mujeres de la Comuna, que coordina el Área Social. Estas mujeres, que trabajan todo el año para fortalecer su presencia en las familias que integran, y en la comunidad de la que son parte, fueron las artífices de la iniciativa, elaborando los adornos del árbol con material reciclado.

Esta iniciativa es parte de una propuesta para invitar a todos a sumarse en sus hogares, aprovechando elementos de descarte que tengan en sus casas, y elaborar adornos que sean parte de esta Navidad 2025.

Agradecemos a quienes nos acompañaron en este evento tan especial, y que junto a las letras corpóreas, identifican a Arroyo Leyes.





Arroyo Leyes es territorio libre de pirotecnia

La Comuna de Arroyo Leyes recuerda a los vecinos que la Ordenanza N° 28/2020 prohíbe en toda la localidad la tenencia, comercialización y uso de cualquier tipo de pirotecnia o cohetería.

OBJETIVOS

- ❖ Proteger la salud, la tranquilidad de las personas
- ❖ Proteger el bienestar de los animales
- ❖ Prevenir accidentes
- ❖ Evitar daños ambientales

Contamos con la buena voluntad y la colaboración de la comunidad para respetar esta normativa y cuidar a cada vecino de Arroyo Leyes

El texto completo de la ordenanza se puede consultar aquí:
<https://www.arroyoleyes.gob.ar/imagenes/ordenanzas/14.pdf>

ARROYO LEYES
crece
CON SU GENTE







**ARROYO LEYES ES
TERRITORIO LIBRE DE
PIROTECNIA**


**SEGÚN LA ORDENANZA N° 28/2020 , SE
PROHÍBE EN TODA LA LOCALIDAD LA
TENENCIA, COMERCIALIZACIÓN Y USO
DE CUALQUIER TIPO DE PIROTECNIA O
COHETERÍA.**





 **Ruta Provincial 1 – Km 12,5**

 **(0342) 497 0054 | 497 2083 | 497 8784**
Juzgado de Faltas 497 8785
Área Social 497 2084

 **342 523 9107 | 342 523 9108**

 **Comuna de Arroyo Leyes**

 **Lunes a Viernes | 7 a 13 hs**

 **Lunes a Viernes | 7 a 12 hs**



Salón Comunitario
Calle 36 esq. Defensa



Camping Comunal
Los Naranjos
Calle 40 esq. calle 7



Jardín Maternal
Retoño Costero
Km 14 – Calle 60

Río de Oro 1

Guardería y bajada de lanchas



Ruta Provincial 1
Km 14 – Calle 62 – 350m al Este de la Ruta
ARROYO LEYES

342 422 3050

- ☐ Parque cerrado y techado
- ☐ Servicio mecánico
- ☐ Venta de combustibles y lubricantes



Ruta Provincial 1 – km 13,5
Altura Calle 56
ARROYO LEYES

342 448 1750

Posada de la Aldea

posadadelaaldea

LA COSTERITA CABAÑAS



342 486 3232



lacosteritacabanas

- ✓ 2 baños con agua caliente
- ✓ 3 aires acondicionados frío calor
- ✓ Quincho vidriado con vista al río
- ✓ TV LED 42" con Direct TV y Wi-Fi
- ✓ Pileta con cerco perimetral blindex
- ✓ Servicios incluidos
- ✓ Bajada de lanchas con malacate eléctrico
- ✓ 100m de costa



Ruta Provincial 1
Km 22

Cabecera norte del Puente de Hierro
100m al Este

ARROYOLEYES

Guarderia Nautica
JMC
 342 486 3232
 nautica_jmc

Alquiler de KAYAK y Piraguas

- ☐ Instrucción previa para principiantes
- ☐ Medidas de seguridad a bordo
- ☐ Tarifas especiales para grupos



Ruta Provincial 1
Km 22

Cabecera norte del Puente de Hierro
100m al Este

ARROYOLEYES



Ruta Provincial 1 - Km 22
 📍 Cabecera norte del Puente de Hierro - 100m al Este
ARROYO LEYES
 📞 342 486 3232
 📌 Guardería y servicios náuticos JMC 📷 nautica_jmc

- ❖ Guardería náutica
- ❖ Servicio mecánico permanente
- ❖ Artículos de pesca
- ❖ Lubricantes
- ❖ Gran variedad de bebidas, hielo, etc
- ❖ Bajada de lanchas propia



☐ Auxilio náutico
☐ Mecánica especializada
☐ Lavado de lanchas
☐ Baños con vestuario y agua caliente
☐ Estacionamiento cubierto para vehículos
☐ Seguro contra robo e incendio
☐ Monitoreo con cámaras de seguridad
☐ Proveduría y cafetería
☐ Provisión de nafta y lubricantes
☐ Paseos por las islas - Pesca guiada

Ruta Provincial 1 km 23,5
 📍 Cabecera sur del arroyo Leyes
 400 m a la izquierda
ARROYO LEYES
 📞 342 540 3768
 📷 guarderia_el_descanso



CHOKORA
HELADOS ARTESANALES



Cremas heladas



Tortas



Alfajores



Bombones



Batidos



Palitos

Ruta Provincial 1 km 12,5 Calle 24
ARROYO LEYES

 342 520 0710
  chokoraheladeria

Martes a Jueves
12 a 23 hs.

Viernes a Domingo
12 a 00 hs.



Envíos a domicilio



mercado pago



Centro Holístico
SOL Y LUNA



Spa / Masajes / Reiki



Clases de Yoga:
Lunes, Miércoles y Viernes
9 hs. / 18 hs. / 20 hs.



Aparatología
Cosmeatría general

 **Ruta Provincial 1 – km 11**
Calle 14 – 250 m al Este de la Ruta
ARROYO LEYES

Consultas y turnos
 3424275978



**4 cabañas totalmente equipadas
con todos los servicios
Piscina y quincho compartido**




 **Ruta Provincial 1 – km 12,5 – Calle 38 bis
A 200 metros del arroyo Ubajay
ARROYO LEYES**
 **342 485 2058**



**Ruta Provincial 1 – km 21
ARROYO LEYES**

**11 cabañas sobre el río
Piscina de uso compartido
Salón de reuniones – Proveeduría
Granja con animales – Muelle flotante**



 **342 478 2444**  **complejodelsol**  **complejodelsol_santafe**



MONICOTE ANIMACIONES

Burbujas, risas y mil juegos

CONSULTA
POR
DINAMICAS
PARA
ADULTOS

- COORDINACIÓN DOCENTE
- JUEGOS POR EDADES
- SHOW DE BURBUJOTAS
- MAQUILLAJE ARTÍSTICO (COMÚN Y FLUO)
- PINTAPELOS
- GLOBOLOGIA
- KARAOKE
- LUCES
- JUEGOS CON AGUA

Stand de
GLITTER

15 AÑOS
ANIMANDO

 **3434160680**
RESERVA TU FECHA!

AGENDA ABIERTA
VERANO 2025/26

STAND DE GLITTER

Like a Diamond

3434160680

- GLITTER
- BRILLOS
- STRASS
- PLUMAS DECORATIVAS
- GEMAS
- MAQUILLAJE NEÓN
- PINTAPELOS NEÓN
- LABIALES NEÓN
- TATUAJES PERSONALIZADOS
- STENCILS
- MONTAJE Y DECORACIÓN
- ILUMINACIÓN UV

Turismo Arroyo Leyes

EL SITIO DE TURISMO DE LA COSTA SANTAFESINA

Encontrá toda la información
de la Costa Santafesina
en tu portal de noticias turísticas

- ❖ Fiestas
- ❖ Eventos
- ❖ Información de servicio
- ❖ Alojamiento
- ❖ Gastronomía

www.turismoarroyoley.es.com



Turismo Arroyo Leyes



341 502 5836

Hacé conocer tu emprendimiento
Publicitá tu evento
Sumate a la carpeta de auspiciantes de

DESTINOS

PARA VISITAR

Comunicate con nosotros



341 502 5836

Seguinos en nuestras redes sociales



DESTINOS PARA VISITAR