

# DESTINOS

## PARA VISITAR

Año 3 N° 15  
NOVIEMBRE 2024

**En esta edición**

## DESTINO CHACO



**RESISTENCIA**



**ISLA DEL  
CERRITO**



**PARQUES  
NACIONALES**



**CAMPING  
EL MALÁ**



**SAN RAFAEL**

**Pasión por el vino al pie de los  
Andes**



**LAS GRUTAS**

**El Caribe argentino  
en plena Patagonia**



**La página de  
ARROYO LEYES**

## EN ESTE NÚMERO

- 2** Un recorrido a pura naturaleza, desde el Chaco profundo hasta la Patagonia
- 3** Resistencia, Capital Nacional de las Esculturas
- 13** Isla del Cerrito, un paraíso elegido por los pescadores
- 19** Parques Nacionales de Chaco, la protección de la naturaleza en sentido estricto
- 26** Camping El Malá, una excelente opción para disfrutar la naturaleza
- 32** San Rafael, pasión por el vino al pie de los Andes
- 45** Las Grutas, el Caribe argentino en plena Patagonia
- 54** La página de Arroyo Leyes

## UN RECORRIDO A PURA NATURALEZA, DESDE EL CHACO PROFUNDO HASTA LA PATAGONIA

En este número de Destinos para Visitar, te invitamos a recorrer tres geografías completamente distintas de nuestra Argentina.

Iniciamos nuestro paseo en la **Provincia de Chaco**, donde nos recibe **Resistencia**, su capital, moldeada por los accidentes geográficos que le dan su vecindad con el caudaloso río Paraná. Un recorrido por su historia, con hitos entre los que se destaca el **Fogón de los Arrieros** como punto de referencia, o las esculturas que adornan sus espacios públicos, gracias a la reconocida **Bienal Internacional de Esculturas**, que la llevó a ser reconocida como **Capital Nacional de las Esculturas** en 2006, y como **Capital Mercosur de las Esculturas** en 2010.

A pocos kilómetros nos espera la **Isla del Cerrito**, un punto de interés ineludible para conocer la historia de nuestro país, pues fue un escenario principal en la **Guerra de la Triple Alianza**, que libraron conjuntamente Argentina, Brasil y Uruguay contra la, por entonces, floreciente Paraguay, entre 1864 y 1870. Vestigios de esta contienda son algunas edificaciones que aún se conservan. Y su estratégica ubicación geográfica en la confluencia de los ríos Paraná e Iguazú, la llevaron a ser nombrada como **Reserva Natural**, para preservar su flora y fauna autóctonas. Asimismo, anualmente es sede del **Torneo Internacional de Pesca del Dorado con Devolución**.

Y si de naturaleza se trata, Chaco ofrece a los visitantes la posibilidad de visitar tres áreas protegidas, bajo la órbita Nacional: el **Parque Nacional El Impenetrable**, antigua estancia dedicada a la explotación intensiva de sus montes y a la cría de ganado, que sufrió la explotación intensiva de sus ejemplares más preciados, hasta que en 2017 se constituye como área protegida y, por tanto, exenta de este tipo de explotación que daña el ecosistema, en peligro de extinción en algunos casos. Por otra parte, el **Parque Nacional Chaco** es una de las primeras reservas de naturaleza que existen en la Argentina, pues se crea en 1954, por el mismo motivo que luego nacerá el Impenetrable: la tala indiscriminada, especialmente, de quebracho blanco y colorado. Ofrece distintos senderos para recorrer e interpretar el legado que la naturaleza nos entrega, así como sitios para acampar y adentrarse en la espesura de su frondosa flora. Finalmente, el **Parque Nacional Laguna El Palmar**, es el más joven de estos espacios cuidados, pues se crea en el año 2023, y en este caso el objeto de cuidado es la biodiversidad más cercana al río Paraná, pues se trata de un ambiente de selva ribereña, censado incluso como Sitio Ramsar para preservar la flora y fauna terrestre y acuática que habita en él.

Desde Chaco nos trasladamos al sur mendocino, donde nos espera **San Rafael**, con su circuito de **bodegas**, algunas de renombre internacional, y otras más pequeñas, de estilo boutique, todas ellas abiertas al turismo enológico, para disfrutar sus propuestas bebibles, con los mejores maridajes a partir de platos pensados para disfrutar esta combinación perfecta. Asimismo, la combinación de espacios verdes y **museos** nos ofrece un balance perfecto entre un recorrido por su rica historia, y el disfrute de los **jardines y plazas** pensados para el descanso en contacto con la naturaleza.

Y en el otro extremo de la Patagonia, sobre el Atlántico, nos espera **Las Grutas**. Lugar elegido cada vez más por los amantes de las playas, con sus innumerables **balnearios**, ofrece asimismo la experiencia de **bucear en sus aguas** para conocer la fauna marina, siempre bajo la supervisión de expertos buzos que organizan y acompañan en cada excursión. Y si el recorrido se quiere hacer sobre tierra, se pueden visitar los acantilados, para descubrir las caprichosas formas que el mar ha dado a esta porción de tierra, tallándola con sus diarias subidas y bajadas. O disfrutar, una vez al año, de la **Fiesta Nacional del Golfo Azul**, que se celebra desde 1985.

Y para finalizar nuestro recorrido, la página de Arroyo Leyes nos trae las novedades que tiene esta comunidad de la Costa Santafesina, a 20 kilómetros de la capital provincial, con obras que mejoran la calidad de vida de sus habitantes en cada entrega que les traemos de Destinos para Visitar.

# RESISTENCIA

## Capital Nacional de las Esculturas

A orillas del río Paraná, y frente la ciudad de Corrientes, se erige Resistencia, capital de la Provincia de Chaco.

Joven en su conformación institucional, ya que se fundación se da el **2 de Febrero de 1878**, cuando llega el primer contingente de inmigrantes italianos a la zona, provenientes de las regiones de Friuli, Trento, Udine y Véneto, los asentamientos en la zona son anteriores. El 26 de Agosto de 1750 la Compañía de Jesús funda la Reducción de San Fernando del Valle del Río Negro, para contener los ataques de los malones aborígenes que rondaban la zona, especialmente de los abipones que habitaban la zona desde antes de la llegada de los europeos.

Con el paso de los años, Resistencia se convierte en el centro de servicios de una amplia región, y al ser reconocida en 1884 como capital administrativa de la joven Provincia de Chaco, se suma el entramado administrativo como un aliciente más para el crecimiento demográfico de la ciudad.

Su cercanía con el cauce principal de río Paraná y sus características naturales hacen que la ciudad cuente con espejos de agua en su trazado urbano que, con el tiempo, y puesta en valor de por medio, se convierten en atractivos que son disfrutados tanto por los habitantes como por los visitantes que llegan a la ciudad.

La **laguna Argüello**, que inicialmente tenía 30 hectáreas de extensión, con las obras de recuperación que se desarrollaron a partir del año 2003, en la actualidad cuenta con 9,5 hectáreas que han sido embellecidas, con espacios verdes y senderos que circundan la superficie lacustre, constituyéndose en un espacio privilegiado para el disfrute de quienes lo visitan. Un Paseo de Artesanos y Emprendedores que funciona semanalmente completa la propuesta del lugar, ubicado muy cerca del centro de la capital chaqueña.

Ubicación Av. Paraguay esq. Av. Vélez Sarfield <https://maps.app.goo.gl/1t59F8ThJDERE2zv8>

La **laguna Francia**, en el noreste de la ciudad, es otro espejo de agua ubicado en medio de la urbanización. Tiene un valor natural y paisajístico muy especial, y constituye un reservorio natural de agua que sirve de contención en épocas de grandes precipitaciones. Es una reserva de flora y fauna que los vecinos disfrutaban todos los días, con servicios que ofrece la Municipalidad, como por ejemplo los paseos lacustres en bicibotes.

Ubicación Av. Italia 1870 <https://maps.app.goo.gl/RTz1fJhxYScBjvaJA>

Otros espacios verdes con que cuenta la capital chaqueña son:

**Parque Intercultural 2 de Febrero**, inaugurado como tal en 1935, luego de haber albergado, en un principio, al cementerio de la ciudad, y posteriormente un asentamiento de indígenas de la etnia toba, que fueron reubicados para dar lugar al espacio verde, que es uno de los pulmones verdes fundamentales de la capital. Cuenta con espacios para la recreación, así como un sector de camping para pasar el día.

Ubicación Av. Ávalos 1000 <https://maps.app.goo.gl/v3rBTn4SjEDTJf528>

**Parque de la Democracia y la Juventud**, inaugurado en el año 2015, se ubica a la vera del río Negro, en el norte de la capital. Cuenta con una oficina de informes turísticos, así como un playón de usos múltiples, con instalaciones anexas entre las que se destacan los sanitarios de uso público. Una fuente de aguas danzantes completa un escenario que es visitado asiduamente, y por la versatilidad de sus instalaciones es elegido para desarrollar actividades al aire libre.

Ubicación Av. Sarmiento 2200 <https://maps.app.goo.gl/7NLgn9iq98sH8Pj16>

**Parque Caragatá**, ubicado en el norte de la ciudad, es una reserva de biodiversidad donde la flora y la fauna autóctona conviven en armonía, aún sin la intervención intensiva del hombre. Senderos marcados por los cuidadores del lugar permiten recorrerlo para desarrollar, entre otras actividades, la fotografía y el avistaje. Está



en marcha un proyecto para declararlo Reserva Natural, y lograr así la protección legal de este espacio sensible para el ecosistema de la ciudad.

Ubicación Ruta 16 km 15,8 <https://maps.app.goo.gl/o3ZXLGQwkW6irvN1A>

Cada dos años, Resistencia recibe a escultores de todo el mundo que, seleccionados por su trayectoria y trabajos previos, se reúnen en la **Bienal Internacional de Esculturas**, que se desarrolla desde el año 1988 en diferentes puntos de la ciudad. Durante una semana, los artistas realizan sus obras al aire libre, con el material de su preferencia, y compiten por un premio monetario que, además, les permite sumar un nuevo galardón a su palmarés personal. El evento es organizado en forma conjunta por el Gobierno de Chaco y por la Fundación Urunday, creada para cobijar a esta actividad, y su nombre es un homenaje al árbol con el que se realizaron las primeras obras del certamen. El encuentro cuenta con una sede estable, ubicada en el Parque 2 de Febrero: el **MusEUM (Museo de las Esculturas Urbanas del Mundo)**, espacio administrado por la fundación, donde distintas dependencias permiten trabajar en la temática en forma permanente, más allá del evento propio que es la Bienal. La importancia que tomó esta actividad con el paso del tiempo, llevaron a Resistencia a ser reconocida como **Capital Nacional de las Esculturas** en 2006, y como **Capital Mercosur de las Esculturas** en 2010.

Ubicación Av. de los Inmigrantes 1001 <https://maps.app.goo.gl/gHaSsmJiTmQmWQM7>

En el mismo espacio del Parque 2 de Febrero se emplaza el Complejo Teatral Municipal, conocido como **Domo del Centenario Zitto Segovia**. Inaugurado en 1978 para albergar espectáculos artísticos de gran envergadura, y paliar carencia de un espacio de estas características en la ciudad, su nombre encierra un doble homenaje. Por una parte, es un homenaje a los inmigrantes que llegaron para poblar la zona a fines del siglo XIX. Por otra, es un recuerdo al cantante de folclore local Ramón Andrés Segovia, fallecido en un accidente en 1898, y cuyos restos fueron velados en complejo, cambiando la denominación del espacio cultural desde entonces.

Ubicación Av. de los Inmigrantes 300 <https://maps.app.goo.gl/zjhATzCK6ppGSgi76>

La propuesta de museos que completan el recorrido cultural por Resistencia es amplia, destacándose:

**Museo del Hombre Chaqueño Profesor Ertivio Acosta**, alberga el patrimonio de la historia y la cultura del Chaco, tanto de los pueblos originarios como criollos e inmigrantes. Se incluye una sala de mitología.

Ubicación Juan B. Justo 280 <https://maps.app.goo.gl/axCFtpGnev7m5FJc7>

**Museo de Bellas Artes René Brusau**, creado en 1982, exhibe obras de arte de diferentes disciplinas: dibujo, pintura, grabado, escultura y fotografía; trabajos de artistas nacionales y provinciales. Además de las exposiciones permanentes, el espacio propone muestras temporales, talleres, capacitaciones y charlas. Funciona en el complejo conocido como Casa de las Culturas.

Ubicación Marcelo T. de Alvear 90 <https://maps.app.goo.gl/Wsy47gLR5XHE6pWP9>

**Museo Qom Chelaalapi**, inaugurado en 2014, es un espacio nacido a partir del grupo musical de la etnia qom llamado Chelaalapi ("los zorzales"), y allí ofrecen talleres vinculados a la cosmovisión indígena qom, así como objetos de su etnia, así como artesanías de los tres pueblos originarios que habitan el Chaco: wichi, moqoit y qom. La historia del grupo musical se puede recorrer en fotografías, plaquetas, reconocimientos a nivel provincial y nacional, historias y significados de cada instrumento.

Ubicación Carlos Pellegrini 272 <https://maps.app.goo.gl/UwhLLGLwvB9qaXQ3A>

**Museo de Ciencias Naturales Augusto Schulz**, que abrió sus puertas en 1965, cuenta en su colección con elementos de la flora y la fauna autóctona, así como fósiles de los distintos ecosistemas del Chaco, así como caracoles y meteoritos, entre otros.

Ubicación Carlos Pellegrini 221 <https://maps.app.goo.gl/FbThdLFFr9tjNF4r8>

**Museo Regional de Antropología Juan Alfredo Martinet**, fundado en 1979, lleva el nombre del arqueólogo que descubrió las ruinas de la ciudad colonial de Concepción del Bermejo (1583 – 1632). En la colección arqueológica del museo se pueden apreciar restos cerámicos de la población colonial, así como objeto etnográficos de las poblaciones indígenas del Chaco precolombino.

Ubicación Av. Las Heras 727 <https://maps.app.goo.gl/6ZKee5kHL3qSEVXB7>

**Museo Histórico Regional Ichoalay**, fundado en 1949, lleva el nombre del cacique abipón que permitió la reducción jesuítica de San Fernando del Río Negro, en 1750. Su acervo incluye artesanías y utensilios indígenas de distintos grupos étnicos, uniformes y armamentos de la conquista militar del territorio, pertenencias de los primeros inmigrantes llegados a Resistencia, fotografías antiguas, y escritos, entre otros.

Ubicación Necochea 456 <https://maps.app.goo.gl/7L7kbFJJSv9kBSeSAf>

Y un espacio cultural ineludible en la capital chaqueña es, sin lugar a dudas, el **Fogón de los Arrieros**. Propiedad de Aldo y Efraín Boglietti, en las instalaciones de esta pintoresca casa, ubicada originalmente en Brown 188, recibieron a exponentes de la cultura nacional de la talla de Jorge Luis Borges, Ariel Ramírez, Félix Luna, entre otros, así como a pintores y escultores a quienes los anfitriones pedían, como única retribución a cambio, la donación de alguna obra que quedaba para el acervo del espacio que los recibía. Pinturas de Emilio Pettoruti (1892-1971), Leonardo Presas (1915-2009), Carlos Páez Vilaró (1932-2014), Raúl Soldi (1905-1994), Juan Carlos Castagnino (1908-1972), Leónidas Gambartes (1909-1963), Luis Barragán (1914-2009), Juan Battle Planas (1911-1966), Norah Borges (1901-1998), Raquel Forner (1902-1988) y René Brusau (1923-1956). O esculturas de José Alonso (1911-1983), Fernando Arranz (1897-1967), Lucio Fontana (1899-1968), Noemí Gerstein (1908-1996), Naum Knop (1917-1993), Stephan Erzia (1876-1959), Juan de Dios Mena (1897-1954) y Carlos Schenone (1907-1963). Estas son, entre otras, las obras que estos ilustres visitantes depositaban en su paso por la morada de los Boglietti. Y tal fue el volumen de obras, así como objetos de otras personalidades que pasaron por el Fogón (un palo de golf que perteneció a Roberto De Vincenzo, o el par de guantes con que Carlos Monzón venció a Nino Benvenuti), que el Fogón de los Arrieros dejó su ubicación original, para trasladarse a la actual, en Brown 350. Otro mérito de los Boglietti fue el de incentivar a los vecinos de Resistencia, para que embellecieran sus veredas. Ellos dieron el puntapié inicial, sacando parte de las obras a la calle., hecho que se repitió con mayor frecuencia, y fue el origen de la actual **Bienal Internacional de Esculturas**, que impulsó a la capital chaqueña como capital nacional y del Mercosur en este rubro.

Ubicación Almirante Brown 350 <https://maps.app.goo.gl/Sg56tD6zxhaQcedn8>

## Datos Útiles

**Oficina de Informes Turísticos** Av. Sarmiento 2200 (0362) 443 8880

**Municipalidad de Resistencia** Av. Italia 150 (0362) 485 8825

**Terminal de Ómnibus de Resistencia** Av. Mac Lean 2347 (0362) 446 1068

**Aeropuerto Internacional de Resistencia** Ruta Nacional 11 km 1003,5 (0362) 444 6009

**Camping Municipal 2 de Febrero** Av. Lavalle esq. Av. Avalos (0362) 445 8276

**Estación de servicio YPF El Cruce** Av. Alvear 2370 (0362) 446 1991

**Estación de servicio Axion** Av. 25 de Mayo 201 (0362) 444 5667

<b>Estación de servicio Oil</b>	Av. Castelli 122	(0362) 433 3208
<b>Estación de servicio Shell</b>	Av. 25 de Mayo 280	(0362) 444 8162
<b>Estación de servicio YPF Petronor</b>	Av. 25 de Mayo 601	(0362) 445 1048
<b>Nuevo Banco de Chaco</b>	Güemes 102	(0362) 458 0300
<b>Banco de la Nación Argentina</b>	Av. 9 de Julio 101	
<b>Banco Columbia</b>	Arturo Frondizi 81	(0362) 445 2510
<b>Banco Macro</b>	Juan B. Justo 164	(0362) 443 1516
<b>HSBC Bank Argentina</b>	Arturo Frondizi 105	(0362) 442 5268
<b>Hospital Julio Perrando</b>	Av. 9 de Julio 1100	(0362) 444 2399
<b>Farmacity</b>	Av. Sarmiento 744	(0362) 476 1770
<b>Farmacia Capital</b>	Av. San Martín 701	(0362) 442 5163
<b>Farmacia Farmar</b>	Julio Argentino Roca 101	(0362) 444 4200
<b>Farmacia El Indio</b>	Arturo Illia 2	(0362) 445 1999
<b>Farmacia Sagrado Corazón</b>	Av. Hernandarias 786	(0362) 517 0192
<b>Comisaría 1°</b>	Arturo Illia 89	(0362) 443 4113
<b>Bomberos de Chaco</b>	Av. Wilde 45	(0362) 443 4100



**Iglesia Catedral de Resistencia** Julio Argentino Roca 158

(0362) 442 8684



**Laguna Argüello**



**Laguna Francia**



**Parque Intercultural 2 de Febrero**



**Parque de la Democracia y la Juventud**



**Parque Caraguatá**



**Bienal Internacional de Esculturas**





**MuseUM (Museo de las  
Esculturas Urbanas del Mundo)**



**Domo del Centenario  
Zitto Segovia**



**Museo del Hombre Chaqueño  
Profesor Ertivio Acosta**



**Museo de Bellas Artes  
René Brusau**



**Museo Qom Chelaalapí**



**Museo de Ciencias Naturales  
Augusto Schulz**





**Museo Regional de Antropología  
Juan Alfredo Martinet**



**Museo Histórico Regional Ichoalay**



**Fogón de los Arrieros**



**RESTO BAR LAS DOS ROSAS**













**SANDWICHES**  
Lomitos / Milanesas / Hamburguesas / Miga

**MINUTAS**  
Milanesas / Pollo al Horno / Costeletas  
Napolitanas / Empanadas

**COMIDAS REGIONALES**  
Locro / Humita / Tamales / Albóndigas  
en salsa / Guiso de arroz con lenteja



Av Güemes 851  
San Fernando del Valle  
CATAMARCA



barlasdosrosas



barlas2rosas



383 402 5188



Lunes a Domingo  
8 a 1:30





## URIBURU

### Bed & Breakfast





**Nuestras Comodidades**

- Desayuno buffet
- Aire acondicionado
- Ofrecemos toallas y ropa de cama
- Wi Fi
- TV de pantalla plana
- Baño compartido
- Estacionamiento privado





**Estamos a**

**5 km del Aeropuerto Internacional de Resistencia**

**17 km de Corrientes**

**45 km de Paso de la Patria**





Uriburu 343  
**RESISTENCIA**  
Chaco



362 465 9315




Uriburu B&B



## LA CASITA

### Alquiler Temporario





**Cocina comedor completamente equipada**

**TV de pantalla plana**

**2 camas adicionales de 1 plaza**

**2 dormitorios con cama matrimonial**

**Aire acondicionado en todos los ambientes**

**Baño**

**Wi Fi en todo el espacio**

**Cochera cubierta con capacidad para 4 vehículos**








Barrio 100 Viviendas UOM  
**RESISTENCIA**  
Chaco



362 465 9315





## CABAÑAS Yvoty Rocai





**Complejo ubicado a orillas del río Uruguay**

- ✓ Cabañas para 2 a 6 personas
- ✓ Todos los servicios: wi-fi, electricidad, vajilla completa
- ✓ Disponibilidad todo el año
- ✓ Precios accesibles
- ✓ Cada cabaña ofrece un espacio privado para relajarse

**UN REFUGIO NATURAL QUE OFRECE PAZ Y BELLEZA NATURAL**





**Ruta Provincial 2**  
**Intersección Ruta Provincial 103**  
**BARRA MACHADO**  
**Misiones**





**3755 612 588**



**yvotyrocai**



## CABAÑAS Yvoty 1





**Cabañas completamente equipadas**

- ❑ Sala + cocina + baño
- ❑ Habitaciones para 4 a 6 personas
- ❑ Acetamos mascotas
- ❑ Ubicación tranquila y en plena naturaleza
- ❑ Cercanas a la terminal de ómnibus
- ❑ Precios accesibles

**EQUILIBRIO PERFECTO ENTRE COMODIDAD Y NATURALEZA**





**Quito 2538**  
**OBERA**  
**Misiones**





**3755 612 588**



**yvoty1\_obera**



## CABAÑA Brisa del Valle

- ✓ Cabaña para 4 personas
- ✓ 1200 metros de parque
- ✓ Vista a la montaña
- ✓ A 200 metros del Río de las Barrancas
- ✓ A metros del centro del pueblo



**Los Chañares S/N**  
**ALPA CORRAL**  
Córdoba



**358 402 0992**



**Cabaña**  
**Brisa del Valle**

# ISLA DEL CERRITO

## Un paraíso elegido por los pescadores

Recorriendo 50 kilómetros desde la capital provincial, Resistencia, nos espera un sitio lleno de naturaleza, y con una rica historia ligada a la época de la construcción de la Nación. Se trata de la Isla del Cerrito.

Avistada por primera vez en 1528 por el explorador Juan Gaboto, en su expedición por el río Paraná, era habitada por comunidades originarias que se aprovechaban de su abundante flora y fauna para su alimentación diaria. Sin tomar mayor importancia con el paso de los siglos, su ubicación estratégica en la confluencia de los ríos Paraguay y Paraná la convierte en un escenario fundamental en la Guerra de la Triple Alianza, que enfrente a Paraguay con Argentina, Brasil y Uruguay, entre 1864 y 1870. En este territorio se asienta, fundamentalmente, un astillero que se dedica a la reparación de las naves de guerra que llegan, especialmente, desde Brasil, para asediar a las tropas paraguayas que comanda el mariscal Francisco Solano López.

La estadía de las tropas aliadas durante los siete años que duró el conflicto, dejó como resultado en el distrito la instalación de algunos edificios que fueron aprovechados luego por el gobierno local, que en ese entonces era el Territorio Nacional del Gran Chaco, y que eligió a la Isla del Cerrito como sede para asentarse con sus funciones administrativas.

Uno de los sitios que esperan la visita de quienes llegan hasta Isla del Cerrito es la **Capilla Virgen del Pilar**. La construcción actual se llevó a cabo entre 1928 y 1939. Con un estilo colonial, y rodeada de palmeras, su cúpula es un excelente lugar para avistar la confluencia de los ríos Paraná y Paraguay.

Ubicación <https://maps.app.goo.gl/5VF7UifkNcPDe35A6>

Y la historia del lugar se puede recorrer a través de los recuerdos que guarda el **Museo Histórico Regional de la Isla del Cerrito**. Fragmentos de la alfarería que utilizaron los pueblos precolombinos, elementos de la artillería y la infantería de los ejércitos que participaron en la Guerra de la Triple Alianza, o utensilios que fueron parte de la vida diaria durante las distintas épocas en que se habitó el distrito. Esto, junto a cuadros que rememoran los momentos vividos en la historia local y regional, son los testimonios de un pasado rico en experiencias.

Ubicación Uriburu esq. Paraguay <https://maps.app.goo.gl/6AhgmtAbFCuMhzK7>

Otra postal que grafica las actividades económicas que se desarrollan en la zona, es un **antiguo remolcador** que sirvió para guiar a las barcas en su paso, especialmente desde Paraguay, hacia los puertos del río Paraná ubicados al sur (especialmente en la zona del Gran Rosario, Buenos Aires o Montevideo). Algunas versiones indican que, durante una creciente de los ríos, la embarcación quedó depositada en la tierra, y nunca más regresó al agua. Hoy es un lugar que los visitantes aprovechan para fotografiarse con él.

Ubicación Belgrano s/n <https://maps.app.goo.gl/XdbMXQAcFCtpFEX7A>

El cuidado y la preservación de la naturaleza en este distrito es una premisa que se plantea desde hace tiempo, y por esto es que un predio de 12000 hectáreas forma parte de la **Reserva Provincial Isla del Cerrito**. Entre cañadas y esteros se pueden apreciar ejemplares de laurel, timbó, aliso, sauce, lapacho, ingá, ceibo, guayaibí, palo lanza y palmeras. Y entre esos árboles se pasean los monos aulladores, o carayá, con su característico sonido. Y otras especies que se pueden avistar ocasionalmente son carpinchos, zorros aguará, yacarés, garzas y biguás.

Ubicación <https://maps.app.goo.gl/1vq1qCkWUiRjL6sK7>

Y la Isla del Cerrito, una vez al año, recibe a pescadores de todo el país y de los vecinos, para compartir su pasión por la pesca deportiva. Es que, en Setiembre, se lleva a cabo el **Torneo Internacional de Pesca del Dorado con Devolución**. Durante 3 días, el concurso se complementa con una cartelera artística que incluye artistas locales y de nivel nacional.

## Datos Útiles

**Municipalidad de Isla del Cerrito** Belgrano S/N (0362) 449 6281

**Camping Municipal** Belgrano S/N (0362) 449 6208

**Estación de servicio Fronteras Combustibles** Belgrano S/N

**Cajero automático Nuevo Banco de Chaco** Belgrano S/N

**Centro de Salud Isla del Cerrito** Av. Aberastury S/N (0362) 449 6262

**Botiquín San Cayetano** Belgrano S/N

**Comisaría de Isla del Cerrito** 1° de Mayo S/N (0362) 449 6205

**Cuartel de Bomberos Voluntarios Gabriel Mendoza** Belgrano S/N (0362) 401 7678

**Iglesia Nuestra Señora del Pilar**



**Capilla Virgen del Pilar**



**Museo Histórico Regional**





Antiguo remolcador



Reserva Provincial Isla del Cerrito



Torneo Internacional de Pesca del Dorado con Devolución

## Metalúrgica BRUNO CAPRIO

- + Fabricación de portones automáticos de todo tipo
- + Reformas de portones existentes a automático

- + Trabajos especiales
- + Herrería
- + Automatismos











Ruta 2 intersección  
Ruta 5  
MONTE VERA

342 449 5122

Metalúrgica Bruno Caprio





Sahumerios  
Sahumos  
Polvos Aromáticos  
Hierbas  
Descarga Semanal  
Esencias  
Adornos Indú  
Budas  
Hornitos Eléctricos y a Velas

Aceites Esenciales  
Velas Aromáticas  
Velones  
Aromáticas  
Hierbas  
Lámpara de Sal  
Perfuminas

**PALO SANTO**

Atrae el Amor / Dinero y Trabajo



 **Lavalle 332**  
**Belén**  
**CATAMARCA**

 **3735 444 009**

 **Munay T'ika**  
 **munay\_tika**



**Café, Té & Bar**

Desayunos y Meriendas  
Waffles / Sandwichería  
Té en hebras / Blends y Puros  
Jugos exprimidos y licuados de frutas



 **San Martín 537**  
**San Fernando del Valle**  
**CATAMARCA**

 **383 465 5612**  
 **leclubbakery**  
 **LeClub.CafeBar**

 **Lunes a Sábado**  
**8 a 13**  
**17 a 21:30**







**ELEGÍ ARMONÍA Y NATURALEZA**

Disfrutá nuestro confort en un marco natural único  
Ubicación privilegiada con  
vista panorámica a las Sierras y Represa  
Amplio parque | Cerca del balneario

Cabaña para 2/4/5 personas  
Tenemos todo para tu comodidad  
Wi Fi gratis | Smart TV 43" | DirecTV | Netflix  
Heladera | Cocina completamente equipada  
Camas c/somier | Quincho, parrilla y cochera cubierta







**Las Retamas 595**  
ACHIRAS  
Córdoba

 2323 626 053

 cabana\_larosadita  
 La Rosadita – Casa de Montaña

## La Casita de las Empanadas

### VARIEDADES

- ☐ Carne cortada a cuchillo
- ☐ Carne común
- ☐ Carne dulce
- ☐ Árabes
- ☐ Pollo
- ☐ Pescado
- ☐ Jamón y queso
- ☐ Jamón y queso con morrón



- ☐ Jamón y queso con ananá
- ☐ 4 quesos
- ☐ Cebolla y queso
- ☐ Caprese  
(albahaca, tomate y queso)
- ☐ Humita
- ☐ Verdura

 **PASEO DE LA COSTA**  
Ruta 1 km 1, 5  
(esquina Mepenes)

 **342 479 5429**

 **lacasitadelasempanadas\_**  
**JUEVES A SÁBADOS DOMINGOS**  
 10:30 a 14  
18:30 a 21:30

Te Esperamos!!!

✉ barbosaagu@gmail.com

 Panificadora  
**NAIN**  
Belén ////////// Catamarca

Sucursal 1  
**Lavalle 332 esq. Belgrano**  
Sucursal 2  
**San Martín 1100**  
Venta x Mayor  
**B° El Molino**

Panificadora 1  (3835) 460 020  
Mayorista  (3835) 461 273  
 (3835) 43 99 45 // 44 40 09

 /Panificadora Nain  @panificadora\_Nain





# PARQUES NACIONALES DE CHACO

## La protección de la naturaleza en sentido estricto

El sistema de áreas protegidas en la Provincia de Chaco tiene una fuerte presencia, destacándose la presencia de tres parques nacionales, que ocupan una destacada superficie en el relieve chaqueño. De los 99000 km<sup>2</sup> que tiene el territorio provincial, 1280 km<sup>2</sup> corresponden al Parque Nacional El Impenetrable, en tanto que 150 km<sup>2</sup> pertenecen al Parque Nacional Chaco, y 56 km<sup>2</sup> los ocupa el Parque Nacional Laguna El Palmar.

### PARQUE NACIONAL EL IMPENETRABLE

Su origen se remonta a la expropiación de tierras que sufrió la **Estancia la Fidelidad**, originalmente en manos de Jorge Born, y luego de los hermanos Luis y Manuel Roseo. Destinada originalmente a la cría de ganado en forma extensiva, y a la producción forestal por la riqueza de ejemplares de quebracho blanco y colorado, el mal manejo de la producción, especialmente cuando fue adquirida por los hermanos Roseo, es expropiada por la Provincia de Chaco en 2011. Y, proyecto mediante, pasa a manos de la Administración de Parques Nacionales en 2014.

Finalmente, en 2017 se inaugura el Parque Nacional El Impenetrable, siendo sede de la Intendencia del Parque el antiguo casco de la estancia, ubicada en la localidad de **Miraflores**. Ubicada a 309 kilómetros de Resistencia, en dirección Noroeste, se accede a ella por la Ruta Provincial 9.

Ubicación <https://maps.app.goo.gl/Kwf8PiUs1G9dzt7W6>

Un extracto de las especies animales que habitan este territorio protegido, incluye ejemplares de yaguararé, puma, ocelote, aguará-guazú, coatí, pecarí, tapir, corzuela oso hormiguero, carpincho, tatú carreta, quirquincho, mono carayá negro, entre otros.

Entre las aves, se destacan el águila coronada, el loro hablador chaqueño, el matico y el ñandú.

Llaman la atención los enormes hormigueros, con más de medio metro de alto y varios metros de diámetro, de los que parten en diferentes direcciones caminos de hormigas rumbo al monte profundo.

Y la flora está representada por grandes ejemplares de quebracho blanco y colorado, distintas especies de algarrobo, así como palo santo, mistol, viraró, itín, molle, talas y chañares. Y en la ribera del río Bermejo, que divide territorialmente a Chaco y Formosa, se encuentran alisos de río, sauces criollos y palos amarillos.

El área protegida está preparada para recibir visitas durante todo el año. La administración de los servicios que se ofrecen a los visitantes está a cargo de la Asociación Civil Comunitaria "Vecinos de La Armonía", compuesta por vecinos de la zona, tanto criollos descendientes de los inmigrantes europeos que llegaron a la zona para producir en ella, como originarios de las etnias wichi, toba qom, moqoit, pilagá, guaraní, ava guaraní, sanapá y enxet sur. Ellos ofrecen diversas actividades para vivir la experiencia en contacto directo con la naturaleza, entre las que sobresalen el senderismo y el trekking, que se puede combinar con los safaris fotográficos; y en las aguas del río Bermejito los paseos en kayak y la pesca deportiva son las aficiones predilectas de los visitantes.

El alojamiento se puede efectuar dentro del territorio del parque, en el **Camping La Fidelidad**, que es de acceso gratuito y cuenta con la administración de "Vecinos de La Armonía". En tanto que, en las inmediaciones del Parque, en el **Paraje La Armonía**, un glamping con tres carpas se eleva a orillas del río Bermejito.

Camping La Fidelidad <https://maps.app.goo.gl/tEcLDapy5F8wLw5v5>

Paraje La Armonía <https://maps.app.goo.gl/vLecvtAFP3Lc2wa87>



## PARQUE NACIONAL CHACO

Corazón del territorio donde habitó en forma abundante el quebracho, tanto blanco como colorado, luego de su explotación indiscriminada, que llevó a peligrar su existencia a fines del siglo XIX y principios del XX, cuando se tomó conciencia de este riesgo se propuso la creación de un área natural protegida, en consonancia con la tendencia internacional que llevaba a cuidar los territorios naturales en peligro de extinción. Con un primer antecedente en 1936, recién en 1954 el Poder Ejecutivo Nacional concreta su creación. La intendencia del parque se encuentra en la localidad de **Capitán Solari**, ubicada a 104 kilómetros de Resistencia, y a la que se llega transitando por la Ruta Nacional 16, en dirección Noroeste.

Ubicación <https://maps.app.goo.gl/xspSjBqC8ztuxFP97>

La fauna del parque incluye la presencia del mono carayá, el zorro de monte, el guazuncho y los pecaríes; junto con otras especies amenazadas como el oso hormiguero, lobito de río, el aguará guazú y el tapir. En tanto que un censo de aves arrojó más de 350 especies, que conviven en estos 150 km<sup>2</sup>.

De la vegetación del parque se destacan, evidentemente, los bosques de quebracho colorado, que motivaron principalmente la creación del parque a mediados de la década de 1950. A estos se suman las variedades que crecen a la vera del río Negro, que cruza el área protegida, y la laguna Panza de Cabra.

Para disfrutar esta experiencia, el parque tiene diagramados diferentes senderos, que se pueden recorrer a pie o en vehículo:

**Sendero Peatonal del Río Negro**, al que se ingresa por un puente colgante sobre el río Negro, con un sendero en sentido circular que nos acerca a especies propias de la selva de ribera.

**Sendero del Abuelo**, que conduce a un antiguo quebracho colorado chaqueño, de imponente porte y desarrollo, y que se puede visitar solamente cuando las condiciones climáticas hacen accesible el sendero, y se torna intransitable en épocas de lluvia.

**Sendero Las Lagunas**, que une estos espejos de agua, conocidos como Carpincho y Yacaré, se accede a él luego de transitar un camino vehicular de 5,5 kilómetros desde el Centro de Visitantes.

**Sendero El Palmar**, de 300 metros de longitud, lleva al Mirador del Palmar, donde se recomienda disfrutar de los atardeceres rodeado de palmares y pastizales.

**Sendero La Ralera**, es un sendero vehicular de 18 kilómetros, que transcurre rodeado de quebrachos colorados chaqueños como característica distintiva, y con dos miradores que permiten apreciar el paisaje con mayor detenimiento.

Entre los servicios con que cuenta el parque, se destaca un servicio de guías que se pueden contratar para una experiencia más personalizada. Un sector de picnic, a orillas del arroyo Panza de Cabra, cuenta con mesas, bancos, y parrillas, que permiten disfrutar en horario diurno de esta área del parque.

Finalmente, sobre el río Negro, un sector de acampe, con sanitarios y comodidades para picnics, hace posible vivir una experiencia única en medio de la naturaleza.

## PARQUE NACIONAL LAGUNA EL PALMAR

Es la más joven de las áreas protegidas creadas por el Estado Nacional: se creó en el año 2023. Su valor no sólo es natural, sino también histórico, pues en su superficie se desarrollaron enfrentamientos en el marco de la Guerra de la Triple Alianza. Se encuentra a la vera del río Paraná, a 60 kilómetros de Resistencia, transitando la Ruta Nacional 11 en primer lugar, para luego empalmar con la Provincial 1.

Desde el punto de vista natural, forma parte del **Sitio Ramsar Humedales del Chaco**, con más de 500 mil hectáreas de biodiversidad que incluyen lagunas, esteros, cañadas, pastizales, selva en galería, palmares de palma blanca o caranday, bosques de aliso de río y sauce criollo y bosques de madera dura o monte fuerte.

En el ambiente de la **selva ribereña**, conocida como albardones, se desarrollan ejemplares de laurel negro, timbó blanco, ingá y sangre de drago, junto a numerosas enredaderas. En las **lagunas**, que son parte de un antiguo cauce del río Uruguay, se pueden avistar camalotes, lentejas de agua e irupés. En la zona de **esteros**, de poca profundidad, crece la paja techadora, la totora, así como una especie que solamente se puede ver en este parque nacional: la pacourina. En las zonas más elevadas del parque, identificada como **pastizal**, crecen arbustos espinosos y palmeras de la variedad blanca o caranday. Finalmente, en los sectores de **monte fuerte o bosque de madera dura**, hay ejemplares de urunday, algarrobo negro, lapacho y guayaibí, junto a árboles menores como el cardo chuza y el falso ananá.

En la fauna nativa se destacan mamíferos como el guazuncho, oso melero, carpincho, zorro de monte, aguará guazú, lobito de río, puma, yaguarundí y mono aullador. Entre los reptiles y anfibios se encuentran variedades de yarará, cascabel, boa curiyú, yacaré negro y overo.

En la variedad de peces que habitan sus aguas, conviven grandes ejemplares de surubí, dorado, boga, patí, sábalo y pacú, así como especies de mojarra y morenas, que son apreciadas, especialmente, para los amantes de la pesca deportiva con devolución.

El registro de aves que conviven en este humedal arroja más de 200 especies, lo que lo llevó a ser declarado Área de Importancia para la Conservación de las Aves (AICA), entre las que sobresalen el águila coronada, jaribú, pato real, chuña de patas rojas y choca listada.

## Datos Útiles

**Parque Nacional Chaco |  
Intendencia**

José Ramón Fernández esq.  
Soldado Modesto Galarza  
Capitán Solá

(03725) 499 161

**Parque Nacional El  
Impenetrable | Intendencia**

Av. San Martín esq. Celso Páez  
Miraflores

(03644) 201 831

**Parque Nacional Laguna El  
Palmar**

Laguna El Palmar

(03447) 493 053





## Parque Nacional Chaco



## Parque Nacional El Impenetrable



## Parque Nacional Laguna El Palmar



**Servicios hasta 3500 kg a cualquier punto del país**

**Precios Especiales a Estudiantes**

**Servicios Especiales**

**Traslados a aeropuertos**



**Lunes a Sábados de 7 a 19 hs.**

**Domingos de 7 a 13 hs.**



**0342 489 4639**

**342 443 3133**



# W WONDER

## NUESTRAS BURGUERS PREMIUM



Onion BBQ  
Mexicana  
Argentina  
Pulled Pork  
Roquefort  
Vacío Desmenuzado

4 Formaggi  
Full Bacon  
Pollo Crispy  
Cheeseburger  
Agridulce  
Provolone



## NUESTROS TOPPINGS

Tomate Cebolla caramelizada  
Bacon Cebolla morada  
Lechuga Ketchup  
Mayonesa Salsa Wonder

## Pedí nuestro KIT WONDER

10 medallones de carne premium de 115 grs.  
10 fetas de cheddar 150 grs. de bacon feteado  
10 panes de papa

Av. Int. Dr. Mugnaini 65  
RÍO CUARTO  
Córdoba



358 425 5244



wonder.hamburgueseria



Lunes a Domingos  
20 a 00 hs.

# W WONDER

MARTES  
**2x1** LITERAL  
WONDER DOBLE  
+ PAPAS



MIÉRCOLES  
**DE PAPAS**

**2x1**



Av. Int. Dr. Mugnaini 65  
RÍO CUARTO  
Córdoba



358 425 5244



wonder.hamburgueseria



Lunes a Domingos  
20 a 00 hs.





## SOLO AUTORES WINE

Valle Calchaquí






Una selección de los mejores VINOS DE AUTOR

### NUESTROS AUTORES

<input type="checkbox"/> José Luis Mounier	<input type="checkbox"/> Rafael Domingo
<input type="checkbox"/> Claudio Maza	<input type="checkbox"/> Thibaut Delmotte
<input type="checkbox"/> Alejandro Pepa	<input type="checkbox"/> Mariana Páez
<input type="checkbox"/> Daniel Guillén	<input type="checkbox"/> Carolina Cristofani
<input type="checkbox"/> Salvador Figueroa	<input type="checkbox"/> Rodrigo (Toy) Lazcano
<input type="checkbox"/> Paco Puga	<input type="checkbox"/> Juan Pablo Nanni
<input type="checkbox"/> Daniel Heffner	



**ENVÍOS A TODO EL PAÍS**



**PAGÁ COMO QUIERAS**  
Tarjeta de crédito o transferencia bancaria

 [www.soloautoreswines.com.ar](http://www.soloautoreswines.com.ar)

 **3868 461 278**

 [info@soloautoreswines.com.ar](mailto:info@soloautoreswines.com.ar)

 **Solo Autores Wines**

## RESIDENCIAL ROMANG

Habitaciones con baño privado  
Aire acondicionado frío - calor  
Departamentos equipados  
TV con cable  
Desayunos  
Cocheras  
Wi-Fi





En el centro de la ciudad








A metros del Camping Brisol



**San Martín 1461**  
**Romang**  
**SANTA FE**



**3482 638 734**







## RAPIFLET

### Santa Fe

**Fletes**  
**Transportes**  
**Cargas Generales**  
**Mudanzas a todo el país**

**Donde tus pertenencias llegan  
 cuidadas en tiempo y forma**









**342 512 0195**



**rapifletsantafe\_3425120195**



**Rapiflet Santa Fe**



**ASOCIATE**  
 y disfrutá estos beneficios  
 Estacionamiento gratuito  
 Ingreso al predio con piletta  
 Descuento en  
 Acampes | Estadía en cabañas | Alquiler de kayaks

**PARA DISFRUTAR EL AGUA**  
 Paseo por las islas  
 Pesca recreativa  
 Paseos en kayak

**ALOJATE EN NUESTRO PREDIO**  
 Dormis para 2 a 4 personas  
 Apartamentos con  
 TV | Ambiente climatizado | Cocina  
 Heladera | Baño climatizado

**ORGANIZÁ TU EVENTO**  
 Con amigos o en familia  
 Campamentos recreativos

**Juárez Celman esq. José Uriburu**  
**SAUCE VIEJO**  
**Santa Fe**

 **342 558 7193**

 **puraisla**  
 **puraislacamping**



# CAMPING EL MALÁ

## Una excelente opción para disfrutar la naturaleza

En el Noroeste de Chaco, y a 260 kilómetros de la capital provincial yendo por Ruta Provincial 9, Juan José Castelli es el ejido urbano que nos permite llegar a un paraíso en medio del monte chaqueño.

Se trata del Camping El Malá, que gestiona la Cooperativa de Provisión de Servicios Públicos Contraalmirante Gregorio A. Portillo.

Ubicado a 16 kilómetros del centro urbano, el camping está a orillas del arroyo Malá, un espejo de agua que permite disfrutar de distintas actividades en contacto pleno con la naturaleza, y con instalaciones que facilitan la estadía, ya sea que se desee pasar un día de campo, o permanecer más tiempo y pernoctar en el predio.

El sector de acampe cuenta con parrillas, quinchos, mesas y sillas. Hay provisión de electricidad y de agua, así como sanitarios y duchas. Una proveeduría cuenta con lo necesario para contar con todos los elementos que se necesitan para pasar el tiempo de la mejor manera, sea en familia o con grupos de amigos. Un sereno está atento a evacuar las necesidades de los visitantes, y un servicio de primeros auxilios para cualquier eventualidad que pueda suceder en espacios como este.

Dos senderos, debidamente señalizados, son la puerta de ingreso a la espesura del monte que circunda el espacio intervenido. Con distancias de 1000 y de 3000 metros respectivamente, son aptos para todo tipo de personas, y la señalética del lugar es una guía educativa para conocer de primera mano los ejemplares de flora y fauna autóctonas.

Las actividades deportivas también tienen su espacio en el Camping El Malá. Dos canchas de fútbol reducido, y una de vóley, hacen posible que se organicen torneos para quienes deseen aprovechar el espacio, en tanto que un sector de juegos infantiles está pensado para los más pequeños, ya sea que lleguen en familia, o como parte de contingentes escolares.

Ya sobre el arroyo Malá, un pequeño balneario permite el contacto directo con el agua. Y quienes se atreven a incursionar en ella, cuentan con un servicio de kayaks para pequeñas travesías por este hilo de agua. En tanto que los amantes de la pesca deportiva también tienen un sector, limpio de malezas, para poder despuntar el vicio y probar suerte con los ejemplares que habitan en las aguas del lugar.

Los devotos que buscan un espacio para la reflexión y la introspección tienen en el camping un sitio reservado para ellos, pues una ermita dedicada a San Isidro Labrador, patrono del agua, es el lugar ideal para quienes deseen encomendarse a la protección sobrenatural.

Una propuesta integral que ofrece el Camping El Malá para los amantes de la naturaleza, y es una excelente opción para desandar los caminos de la Provincia de Chaco en busca de un descanso reparador.









Salón hasta 60 personas  
para tu evento familiar o corporativo  
climatizado

Una vez al mes abrimos el restaurante  
**PARA EL PÚBLICO EN GENERAL**

A 15' de Rosario









**Castro Barros 1877**  
**Parque Vernazza**  
**PUEBLO ESTHER**  
**Santa Fe**



**341 301 9007**




**Estacas Criollas**






**ENTRE HOJAS** es un emprendimiento de alojamiento **SUSTENTABLE** rodeado de naturaleza  
Cuenta con diferentes espacios  
*Cada uno de ellos preparado para una experiencia de estadía diferente*

**NUESTROS AMENITIES**  
Utensilios de cocina | Heladera | Cocina | Lavarropas | Pava eléctrica | TV con DirecTV | Wi Fi  
Aire acondicionado | Elementos de higiene orgánicos | Ropa de cama | Secador de pelo

**USO COMPARTIDO DE**  
Sillones | Piscina | Paseos en bicicleta | Salón de juegos | Fogonero | Parrilla | Hamacas |  
Parque para niños | Gimnasio | Quincho de uso común

**Pedro Forés S/N**  
**POSADAS**  
**Misiones**

 **376 513 3062**

 **Entre Hojas**  
 **Alojamiento**



**ELEGÍ EL TUYO**

- ✓ Nevados
- ✓ Acaramelados
- ✓ Cheddar (con queso cheddar)

**ELEGÍ EL TUYO**

- ✓ Redondos
- ✓ Pekosos
- ✓ Rellenos (con dulce de leche)



 **342 444 3913**

 **12 de Setiembre 3025**  
**SANTO TOMÉ**  
**Santa Fe**

 **Todos los días**  
**6 a 12**  
**14 a 20**

**Pagá con**

 **De Santoto Churros**

 **Delivery sin cargo**

 **mercado pago**

 **TRANSFERENCIA BANCARIA**



**ELEGÍ EL TUYO**

- ✓ Nevados
- ✓ Acaramelados
- ✓ Chuddar  
(con queso cheddar)



**ELEGÍ EL TUYO**

- ✓ Redondos
- ✓ Pekosos
- ✓ Rellenos  
(con dulce de leche)







 **342 444 3913**

 **desantoto\_churros**

 **De Santoto Churros**

 **12 de Setiembre 3025**  
**SANTO TOMÉ**  
Santa Fe

 **Delivery sin cargo**

 **Todos los días**  
**6 a 12**  
**14 a 20**

**Pagá con**




## Complejo

# Paso del Rey

**DEPARTAMENTOS**

Hasta 5 personas (60 m2)

Cocina completa

Aire acondicionado

Baño / Living comedor

LCD 32" con TV cable

**COMODIDADES**

Cochera / Asadores

Piscina / Mini Gimnasio

Sala de juegos / Wi Fi sin cargo

Proveeduría / Terraza – bar

**HABITACIONES DOBLES Y TRIPLES**

LCD 24" con TV cable

Frigo bar / Split frío calor

Baño con secador de cabello

Ropa blanca

Desayuno asistido variado






 **Lapacho 498**  
**PASO DE LA PATRIA**  
Corrientes

 **3731 621 358**

 **raul\_gualtieri@hotmail.com**

 **complejopasodelrey**

 **Complejo Paso del Rey**





## CAMPING

# EL MALÁ

Entrada libre y gratuita

Disfruta nuestro **CAMPING** con

- ☐ Amplia arboleda
- ☐ Energía eléctrica
- ☐ Espacio para acampar | Quincho
- ☐ Agua potable | Baños con ducha
- ☐ Parrilleros
- ☐ Espejo de agua natural
- ☐ Proveeduría
- ☐ Museo





Sector de **PESCA** junto al arroyo El Malá  
 Espacio de **JUEGOS INFANTILES**  
 Canchas de **FUTBOL** y de **VOLEY** para todas las edades  
 Dos **SENDEROS** para caminatas, de 1000 y de 400 metros cada uno

**JUAN JOSÉ CASTELLI**

 Zona rural | A 16 km del ejido urbano  
**CHACO**

 364 447 1145



# SAN RAFAEL

## Pasión por el vino al pie de los Andes

A 235 kilómetros de la ciudad de Mendoza, recorriendo la Ruta Nacional 40 para luego empalmar con la Nacional 143, nos recibe San Rafael.

Fundada a la vera del río Diamante, el 2 de Abril de 1805, su origen resulta de la instalación del Fuerte San Rafael del Diamante, ordenada por el entonces Virrey del Río de la Plata, Rafael de Sobremonte, quien encomienda la tarea al capitán Miguel Tellez Meneses, quien emprende la tarea para afianzar los vínculos con los aborígenes de la zona. Pasan los años, y ya en 1870, la llegada del ingeniero francés Julio Gerónimo Balloffet da un nuevo impulso al poblado, pues por su iniciativa y la de su esposa, Aurora Suárez, el lugar comienza a recibir inmigrantes, especialmente llegados de España e Italia, que cambian la fisonomía del lugar. Gracias a su impulso, y al del también francés Rodolfo Iselin, se inicia la demarcación de tierras para su cultivo y cría de ganado, y con la apertura de canales de riego se inicia un proceso de experimentación para aclimatar nuevos árboles y frutales a las condiciones del suelo, expandiendo el proceso agrícola en la zona.

Con el paso de los años, San Rafael ha generado espacios que son emblemáticos, y esperan la visita de los turistas que llegan a la ciudad para disfrutarla en plenitud.

Un sitio que se destaca es la **Catedral San Rafael Arcángel**, relativamente joven, pues se inauguró en 1952. Con la Torre San Marco a su derecha (donación de la familia Viñuela), en su interior se puede apreciar la Cruz de San Andrés, pintada por el artista local Raúl Landete.

Ubicación Pellegrini 355 <https://maps.app.goo.gl/jA1TnPQe5hqFTGUd8>

Frente a ella, la **plaza San Martín** es el espacio verde más importante de la capital departamental, por su importancia a nivel cívico. Inaugurada en 1925, se erigió en terrenos donados por Rodolfo Iselin. La estatua del general San Martín, en bronce, señala sobre su caballo el lugar en el que cruzó los Andes para iniciar la campaña libertadora en Chile y Perú. Las fuentes de agua y la luminaria, junto a bancos para descansar en el recorrido, conforman un lugar destinado a disfrutar la estadía al aire libre, en pleno centro sanrafaelino.

Ubicación Av. San Martín 236 <https://maps.app.goo.gl/6u9bXTjmi97m1Xit5>

A pocas cuadras se encuentra la **Plazoleta del Inmigrante**, que exhibe en su explanada la locomotora que trajo la primera formación ferroviaria a San Rafael, en 1903. El **Museo Ferroviario** guarda elementos que se utilizaron en la primera estación ferroviaria de la localidad. Y un antiguo vagón restaurado es el espacio destinado a una feria de artesanos locales, que ofrecen sus productos a los visitantes.

Ubicación Av. San Martín esq. Av. Rivadavia <https://maps.app.goo.gl/F4Xa8uj6LkAsVoH79>

Al Oeste del ejido urbano de San Rafael hay un amplio espacio verde, de 40 hectáreas, enmarcado por las avenidas Florentino Ameghino, Marqués de Sobremonte, Hipólito Irigoyen y Domingo Faustino Sarmiento, preservado para generar distintos espacios verdes.

La **plaza Francia**, el primero de ellos, tiene como atractivo principal una fuente de aguas danzantes que, por las noches y en un espacio iluminado, ofrece un espectáculo que atrae a los vecinos y visitantes que se llegan hasta el lugar. Convenientemente iluminada, se puede pasear por ella las 24 horas. El paseo de vendedores ambulantes, y algunos locales gastronómicos, completan la oferta para conocer el lugar.

Ubicación Marqués de Sobremonte esq. Hipólito Irigoyen <https://maps.app.goo.gl/jLMLctXZAUqPiVPy9>

Frente a ella, el **Parque de los Niños** es reconocido por quienes lo visitan, como uno de los sitios más lindos del país. Las torres del portón simulan el ingreso de un inmenso palacio, cuenta con un pequeño anfiteatro y una pista vial para niños. Más de 60 juegos, incluyendo los tradicionales columpios o un TATETI gigante, o el espacio denominado “La Aldea” permite jugar entre casitas, castillos y torres de madera.

Ubicación Av. Hipólito Irigoyen 1546 <https://maps.app.goo.gl/Vq47abdutJdu5SYY9>

El **Parque Hipólito Irigoyen** es quien ocupa la mayor superficie de estas 40 hectáreas, con una oferta variada que incluye el Monumento al Gaucho Argentino, la Estatua de la Vendimia y Plaza del Tango. El Polideportivo Municipal cuenta con canchas de tenis de polvo de ladrillo, rugby, vóley, handball, pista de atletismo y piscina. El Anfiteatro Chacho Santa Cruz, con capacidad para 7500 personas sentadas, esta concebido como un teatro griego, donde anualmente se lleva a cabo la Fiesta Departamental de la Vendimia.

Ubicación Perú 2100 <https://maps.app.goo.gl/KVUZLVVLFNTfNhNY8>

El patrimonio histórico y natural de San Rafael se conserva en distintos museos, que guardan y exhiben la memoria viva del sur mendocino.

La **Biblioteca y Museo de Bellas Artes Centro Cultural Argentino**, fundada en 1919, se inició con pocos volúmenes donados por los vecinos, y con el paso de las décadas anexó actividades que le permitieron acrecentar su acervo bibliográfico y de obras de arte.

Ubicación Bernardo de Irigoyen 148 <https://maps.app.goo.gl/QrfEEQeKoTjFmcGZ8>

El **Museo de Historia Natural de San Rafael**, fundado en 1955 por un grupo de jóvenes amantes de la naturaleza, con el tiempo y la profesionalización de sus iniciadores, posee una rica colección de objetos ligados a la Antropología, la Arqueología, la Geología, la Paleontología, la Botánica y la Zoología. Minerales de todo el mundo, especies autóctonas del reino animal y vegetal, fósiles de millones de años y hermosas piezas arqueológicas son parte de su patrimonio.

Ubicación Av. Balloffet 3099 <https://maps.app.goo.gl/ogxgg7CZR77xPWz58>

El **Museo Ferroviario**, espacio donde se emplazó originalmente la estación ferroviaria, cuando llegó la primera formación en 1903. Se conservan los espacios con sus mobiliarios originales. Así, por ejemplo, la sala de espera conserva las boleterías y muebles de la época, con fotografías de aquel entonces, así como cajas fuertes, boletero y fechador de boletos, o uniformes de trabajo.

Ubicación Av. San Martín esq. Av. Rivadavia <https://maps.app.goo.gl/TZeYAkUxRufB9nXL8>

El **Museo Histórico Militar**, emplazado en un edificio de la década de 1890, restaurado recientemente para mantener su aspecto con la conservación apropiada, a través de sus distintas salas ofrece un recorrido por la historia de los destacamentos que se afincaron en la región. De una serie de maquetas a escala, se destaca una, que revive la vida diaria que se desarrollaba en el 7<sup>mo</sup> Regimiento de Caballería: maqueta que esta musicalizada y cuenta con el relato de un locutor.

Ubicación Av. Mitre 5200 <https://maps.app.goo.gl/sV9tG1t5XhVLkdw59>

El **Museo Narciso Sosa Morales**, inaugurado en el año 2005, se ubica frente a las ruinas del Museo San Rafael del Diamante, y cuenta con dos salas. Una de ellas alberga piezas encontradas durante las excavaciones que recuperaron el espacio original del fuerte: grilletes de hierro, artículos de decoración personal, la puerta de la Comandancia General del Fuerte, objetos de cerámica y loza nativa, vasos de diferentes tipos de tinajas, botones, medallas, algunas piezas de colecciones de ropa de la época, así como una antigua imagen del Arcángel San Rafael tallada en madera. En la otra se encuentran obras pictóricas y escultóricas.

Ubicación Bartolomé Mitre S/N, Villa 25 de Mayo <https://maps.app.goo.gl/Y8GCcgeGt2yR9jya7>

Y una experiencia que merece ser vivida en el paso por esta porción del Cuyo mendocino, es la visita a las bodegas, que forjaron la economía local y regional con el trabajo de los inmigrantes, con Rodolfo Iselín, uno de los fundadores del pueblo, en primer lugar.

**Finca y Bodega La Abeja**, construida por Rodolfo Iselín en 1883, obtiene su primera cosecha en 1888. En la actualidad, un porcentaje de la producción se realiza con maquinarias originales traídas de Francia. En 2004, la bodega se adapta para recibir contingentes turísticos que deseen conocerla.

Ubicación Av. Hipólito Irigoyen 1900 <https://maps.app.goo.gl/nsCNruR27EgcaiYx9>

**Bodegas Bianchi**, recibe un promedio de 100.000 visitantes por año, siendo una de las más reconocidas del país, con diferentes propuestas que incluyen: visita al viñedo y a la bodega; recorrido en bicicleta y en bicicleta



eléctrica; creación del propio corte de vino, con una clase previa para llegar al resultado deseado; y cata individual con cepas a elección de preferencia del cliente.

Ubicación Ruta Provincial 143 esq. Valentín <https://maps.app.goo.gl/kL4T6oRqULuKw2MB7>

**Bodega Chayee Bourras**, se inaugura en 2010, y cultiva exclusivamente uvas de la variedad bonarda. Ubicada en el distrito Cuadro Benegas, al Oeste de San Rafael, las condiciones climáticas extremas exponen a las frutas a variaciones térmicas que dan como resultado productos de carácter, con colores intensos, que los hacen diferentes y únicos. La combinación de barricas de acero inoxidable y de roble francés les da una terminación especial.

Ubicación <https://maps.app.goo.gl/GtMaTxgysosNfEPb9>

**Bodega Tornaghi**, fundada en 1893, en 1903 comienza a enviar sus vinos a Buenos Aires, gracias a la llegada del ferrocarril. En la actualidad comercializa distintas variedades de vino tinto, blanco, rosado y dulce. Y se está preparando para, en poco tiempo, recibir a los visitantes que quieran disfrutar de sus productos y recorrer las parcelas donde todo nace.

Ubicación Pasteur 715 <https://maps.app.goo.gl/xkiz4obotuq3SR576>

**Bodega Haarth**, produce vinos orgánicos, con una cuidada selección de uvas que resultan en vinos de calidad. En las visitas guiadas existe la posibilidad de menú por pasos y el maridaje con productos de gastronomía local típica, como empanadas o picadas. El hotel con piscina cuenta con las comodidades necesarias para una agradable estadía.

Ubicación Ruta Nacional 143 km 455, Villa Atuel <https://maps.app.goo.gl/1MNqCLnLJzeEgAcW7>

**Bodega Heracles Wines**, una bodega familiar con 50 años de trayectoria, cuenta con dos viñedos en la zona de Salto de las Rosas, donde se producen uvas de las variedades Chenin, Bonarda y Malbec, por un lado, y Torrontés Riojano y Cabernet Franc, por otro.

Ubicación Ruta Nacional 143 km 490 <https://maps.app.goo.gl/Kob5GLwwom6tSdoc7>

**Bodega Iaccarini**, fundada en 1903 por Pascual Iaccarini, en el año 2009 fue recuperada y puesta en valor, para recibir la visita de los turistas que pueden conocer sus instalaciones. Entre los servicios que ofrece, se destaca un bar subterráneo, ubicado junto a las antiguas barricas de roble francés. En el bar no sólo se pueden degustar los vinos de producción propia, sino también almorzar con menús adaptados a las cualidades de los varietales tintos que ofrece la bodega.

Ubicación Iaccarini esq. Don Nicasio <https://maps.app.goo.gl/Q5YKRn9t5Grh2XdC6>

**Finca Dinamia**, especializada en la producción de vinos orgánicos, es fundada por Alejandro Bianchi, que traslada su experiencia de trabajo en la bodega familiar, como tercera generación de la bodega emblema de San Rafael. Ofrece alojamiento en sus instalaciones, más específicamente la Finca La Encantada, un edificio construido en la década de 1920, y restaurada en la década de 1990.

Ubicación Los Olivos s/n, Rama Caída <https://maps.app.goo.gl/ur6xfRFNtegcbtCu8>

**Bodega Ibarra**, bodega familiar donde cuatro hermanos emprendieron la aventura de producir vinos orgánicos, que se pueden degustar en el mismo establecimiento, donde el enorestaurante Calle Angosta ofrece menús de pasos, con maridaje de sus varietales tintos y espumantes. Las barricas de roble francés permiten acabar con la producción de los vinos, que inician su proceso en toneles de acero inoxidable, para un mejor control de la calidad del producto.

Ubicación Cubillos 3550, Rama Caída <https://maps.app.goo.gl/BrTAH6koefdF4WBV7>

**Bodega Serra**, construida inicialmente en 1898, toma impulso, primero, en 1908, con la llegada del enólogo italiano Ugo Pilati Canello, y posteriormente en 1949, con la llegada desde España, de Pedro Serra Calduch, que inicia la producción de aceite de oliva. En la visita por sus instalaciones se recorre la cava, para conocer la elaboración de los varietales, y degustar algunos de ellos. También se puede conocer el proceso de la elaboración del aceite de oliva extra virgen.

Ubicación Ruta Provincial esq. Arancibia, Rama Caída <https://maps.app.goo.gl/C2kdhopfTRVRZ4ns6>

## Datos Útiles

<b>Oficina de Turismo</b>	Hipólito Irigoyen 1710	(0260) 15 435 9054
<b>Municipalidad de San Rafael</b>	Comandante Salas esq. Belgrano	(0260) 442 2121
<b>Terminal de Ómnibus de San Rafael</b>	General Paz 985	(0260) 444 5495
<b>Aeropuerto Santiago Germanó</b>	Ruta Nacional 143-Km 6,5   Las Paredes	(0260) 442 7103
<b>Camping Municipal Valle Grande</b>	Ruta Provincial 173 km 21,5   Valle Grande	(0260) 15 459 5639
<b>Estación de servicio Axion</b>	Av. Gral. Espejo esq. Av. Hipólito Yrigoyen	
<b>Estación de servicio YPF</b>	Ruta Provincial 144 esq. Ruta Provincial 143	(0260) 441 3199
<b>Estación de servicio Puma</b>	Av. Juan Bautista Alberdi 465	(0260) 442 5099
<b>Estación de servicio Shell</b>	Av. Los Sauces 952	
<b>Estación de GNC Pacífico</b>	Av. Ing. Julio Balloffet 2970	(0260) 442 9581
<b>Banco de la Nación Argentina</b>	Av. Hipólito Irigoyen 113	
<b>Banco Patagonia</b>	Av. Hipólito Irigoyen 365	(0260) 443 0726
<b>Banco Galicia</b>	Av. Hipólito Irigoyen 28	(0260) 443 0726
<b>Banco BBVA</b>	Av. Hipólito Irigoyen 191	(0260) 442 8396
<b>Banco Macro</b>	Chile 173	(0260) 442 2158



**Hospital Teodoro Schestakow** Comandante Torres 150 (0260) 424 0300

**Farmacia 16 Horas** Av. El Libertador 206 (0260) 442 1330

**Farmacia San Martín** Francia 56 (0260) 443 6699

**Farmacia Avenida** Av. Hipolito Irigoyen 458 (0260) 442 4050

**Farmacia Moreno** Av. Mariano Moreno 711 (0260) 442 5196

**Farmacia Independencia** Av. Bartolomé Mitre 403 (0260) 442 3746

**Policía de Mendoza -  
Comisaría 1°** Bartolomé Mitre 1355 (0261) 425 6460

**Bomberos de San Rafael** Independencia 302 (0260) 442 4417

**Catedral San Rafael Arcángel** Carlos Pellegrini 355 (0260) 441 553



**Catedral San Rafael Arcángel**



**Plaza San Martín**



**Plazoleta del Inmigrante**



**Museo Ferroviario**



**Plaza Francia**



**Parque de los Niños**



**Parque Hipólito Irigoyen**



**Museo de Bellas Artes  
Centro Cultural Argentino**





**Museo de Historia Natural de San Rafael**



**Museo Histórico Militar**



**Museo Narciso Sosa Morales**



**Bodega La Abeja**




**Bodegas Bianchi**



**Bodega Chayee Bourras**





**Bodega Tornaghi**



**Bodega Haarth**



**Bodega Iaccarini**



**Bodega Heracles Wines**



**Finca Dinamia**



**Bodega Ibarra**





Bodega Serra



**Alquiler de  
kayaks,  
pedalines y  
bicicletas**



 **Bahía Mansa  
VILLA TRAFUL  
Neuquén**

 **trafulsentido**  
 **2944 307 990**

 **13 a 19 hs.**





## Los Maitenes

*El paraíso existe*

Nuestro complejo está a orillas del lago Moquehue  
Cabañas con  
Estar | Cocina comedor | Baño | Dos dormitorios  
Parrillas externas | Totalmente equipadas  
Ambientes cálidos, con calefactor a gas y estufas a pellet  
Televisión | Servicio de desayuno y mucamas  
Muelle propio y uso libre de las canoas  
Se aceptan mascotas

Ruta 11 km 10,5  
MOQUEHUE  
Neuquén

2942 665 621

losmaitenesmoquehue

complejolosmaitenes.com.ar



## La Soñada 2

- ❖ Cabañas totalmente equipadas
- ❖ Cocina completa
- ❖ Living comedor
- ❖ Dormitorios con ropa de cama y toallas
- ❖ Baño privado
- ❖ Hermosa vista al lago y las montañas
- ❖ Alquiler de kayaks y bicicletas en el lugar

Lote 52  
VILLA TRAFUL  
Neuquén

294 430 7990

lasoniada2traful

trafulsentido





## KATRINA

### TIENDA DE ROPA

Todo lo que buscas para tu vestir informal lo encontrás aquí

- ☐ Calidad
- ☐ Variedad
- ☐ Precios
- ☐ Todos los talles

Michay S/N  
VILLA PEHUENIA  
Neuquén

2942 407 152

Katrina Tienda de Ropa  
Katrina Villa Pehuenia



## ESTIGMA

### VILLA PEHUENIA

Alquiler diario

### CABAÑAS DE ALQUILER TURÍSTICO

Capacidad 2 a 6 personas  
Vistas al volcán  
Calefacción a gas | DirecTV | Wi Fi  
Estacionamiento al aire libre

Loteo 7 Manzana Q  
VILLA PEHUENIA  
Neuquén

2942 409 888

alquiler.diario\_estigmavp  
Estigma Deptos Cabaña





## Cabañas Lepen

TE OFRECEMOS

- ❑ Cabañas con costa al lago Moquehue
- ❑ Capacidad para 3 / 4 / 5 / 6 personas
- ❑ Kayaks de uso sin costo adicional
- ❑ Parrilla
- ❑ Fogonero

**Lepen 1** Ruta Provincial 11 km 10,2  
**Lepen 2** Ruta Provincial 11 km 8

Moquehue  
NEUQUÉN

2284510016  
 cabanaslepen



## CABAÑA LA MORENITA ANGOSTURA

OFRECEMOS

- ❖ Conexión wifi gratuita
- ❖ Televisión de pantalla plana y DirecTV
- ❖ Cocina equipada y baño privado
- ❖ Estacionamiento gratuito
- ❖ Parrilla
- ❖ Parque y Jardín
- ❖ Servicio de limpieza

Lácar 83  
**VILLA LA ANGOSTURA**  
 Neuquén

294 480 5777

la-morenita-angostura  
 la-morenita-angostura.negocio.site



## Brisas del Cerro

### HOSTERÍA

#### NUESTROS SERVICIOS EXCLUSIVOS

Atendida por sus dueños  
Wifi gratis en toda la hostería  
Amplio estar con hogar a leña  
Calefacción con piso radiante y radiadores  
Sala de lectura  
Estacionamiento gratuito  
Asesoramiento en salidas y excursiones

Habitaciones dobles y triples  
Habitaciones con baños privados  
Heladera pequeña en todas las habitaciones  
TV led por cable en cada habitación  
Caja fuerte en cada habitación  
Recambio de ropa de blanco  
Desayuno continental artesanal



Pehuénches 844 – Barrio Norte  
**VILLA LA ANGOSTURA**  
Neuquén



(0294) 449 5307  
294 491 7317



hostería.brisasdelcerro  
brisasdelcerro.com.ar

## ALQUILERES TURÍSTICOS

### San Rafael y Mendoza

Somos una empresa familiar dedicada  
a la recepción del turista

#### SOMOS LA MEJOR ALTERNATIVA EN

- ✓ Asesoramiento
- ✓ Logística
- ✓ Recepción del viajero
- ✓ Orientación de San Rafael y alrededores
- ✓ Lugares de interés
- ✓ Recorridos
- ✓ Descuentos en excursiones, gastronomía y bodegas



General Benjamín Matienzo 128  
**SAN RAFAEL**  
Mendoza



260 402 3959



www.alquileressanrafael.com/



Lunes a Viernes  
9 a 13  
18 a 21:30

# LAS GRUTAS

## El Caribe argentino en plena Patagonia

En el Este de la provincia de Río Negro, la naturaleza ofrece al amante de las playas cálidas un lugar que es único en la Argentina. Se trata del balneario de Las Grutas.

Una localidad que nace, precisamente, como lugar elegido por los vecinos de la localidad de San Antonio Oeste, en la década de 1920, para disfrutar de las blancas arenas y el agua de azul profundo. Sumado a temperaturas que, en temporada estival, rondan los 25°C.

Hacia 1939 se establece el primer asentamiento, construido por los vecinos de San Antonio Oeste, para disfrutar de las costas del lugar por un tiempo más prolongado.

Y en 1960 se crea oficialmente el balneario, el 30 de Enero de ese año.

Las Grutas cuenta con una amplia infraestructura de servicios, con paradores que ofrecen lo necesario para establecerse durante el tiempo que sea necesario, y compartir las oscilaciones que sufren las playas diariamente. Entre los lugares con servicio de alojamiento para los amantes de la vida al aire libre, se pueden mencionar:

**Camping Mutual Banco Provincia de Río Negro**, en Av. Río Negro 750

<https://goo.gl/maps/U3CG5VxzLzGj9QRu6>

**Camping Oasis**, en Ruta Provincial 2 – Acceso a Las Grutas

<https://goo.gl/maps/jg45gxDeJAehreku9>

**Camping SOSUNC** (Servicio Obra Social Universidad Nacional del Comahue), en Av. Curru Leuvú 1170

<https://goo.gl/maps/KTwKLCrz4MbwjGN7A>

**Camping Golfo Azul**, en Av. Río Negro esq. Ruta Provincial 2

<https://goo.gl/maps/bbfGALc7H5LXyjUH9>

**Camping Amoen**, en Av. Río Negro 270

<https://goo.gl/maps/9pGiqibsfJN2LbZ28>

**Camping Círculo de Legisladores de Río Negro**, en Av. Curru Leuvú 1235

<https://goo.gl/maps/Hz6SjNx4MHeuC3QA>

Y, además de disfrutar de las playas y los espacios para alojarse en contacto directo con la naturaleza, Las Grutas, tiene un abanico de posibilidades para incluir en la agenda, y hacer más extensa la estadía en el lugar. Entre ellas, el balneario ofrece:

**Buceo.** En la Bajada 3 del extenso balneario (<https://goo.gl/maps/y6KHcQ2MfUqvLyu29>) está el acceso a las aguas aptas para el buceo, con una plataforma que es visitada tanto por buzos experimentados como por quienes se quieren iniciar en la actividad. Una formación rocosa esconde una amplia variedad de fauna submarina, con peces, estrellas de mar, crustáceos y moluscos, así como arrecifes de coral que son todo un desafío para los buzos con experiencia en la actividad.

**Astroturismo**, que ofrece un prestador especializado en la materia y ofrece funciones de planetario móvil, observación con telescopios, salidas de Astrofotografía nocturna, charlas, cursos y talleres. Los interesados se pueden comunicar a [@astroturismolasgrutas](https://www.instagram.com/astroturismolasgrutas) en Instagram o al [299 533 2631](https://wa.me/5492995332631) en WhatsApp.

**Fuerte Argentino**, una curiosa formación rocosa, al sur de Las Grutas, a la que se llega preferentemente en excursiones que se contratan en la localidad, y se trasladan en vehículos apropiados para un camino de ripio y arenas profundas, hasta llegar al lugar, al pie del océano Atlántico. Allí se pueden realizar escaladas, caminatas, buceo con snorkel, y disfrutar de la gastronomía del lugar, con lugareños que ofrecen platos donde los frutos del mar son el ingrediente principal.

**Visita a los acantilados y las grutas**, un paisaje magnífico que la erosión marina ha dado, precisamente, en estos accidentes geográficos de altura, donde el agua de mar ha horadado la tierra, con espacios interiores que



pueden alcanzar los 20 metros de ancho y 4 de altura. Visita que debe ser prevista luego de consultar los horarios de pleamar y bajamar.

Entre las actividades programadas en Las Grutas se destaca la **Fiesta Nacional del Golfo Azul**, que tuvo su primera edición en 1985, para promocionar el lugar como un destino turístico que, en ese entonces, era incipiente. Actualmente, la cartelera de artistas que se dan cita en el lugar está en crecimiento, con nombres reconocidos a nivel nacional y regional, que le dan más preponderancia a este evento, que es esperado por los vecinos de la zona durante todo el año.

## Datos Útiles

<b>Secretaría de Turismo. Oficina de Informes</b>	Colectora 1100	(02934) 497 463
---	----------------	-----------------

<b>Delegación Municipal</b>	Av. Curru Leuvú 22
-----------------------------	--------------------

<b>Secretaría de Turismo. Oficina de Informes</b>	Colectora 1100	(02934) 497 778
---	----------------	-----------------

<b>Camping Mutual Banco Provincia de Río Negro</b>	Av. Río Negro 750	(02934) 497 016
--	-------------------	-----------------

<b>Camping Oasis</b>	Ruta Provincial 2 Acceso a Las Grutas	(02920) 15 601 174
----------------------	--	--------------------

<b>Camping SOSUNC</b>	Av. Curru Leuvú 1170	(0299) 15 472 6296
-----------------------	----------------------	--------------------

<b>Camping Golfo Azul</b>	Av. Río Negro esq. Ruta Provincial 2	(02934) 412 257
---------------------------	---	-----------------

<b>Camping Amoen</b>	Av. Río Negro 270	(0299) 155 018 585
----------------------	-------------------	--------------------

<b>Camping Círculo de Legisladores de Río Negro</b>	Av. Curru Leuvú 1235	(02920) 200 396
---	----------------------	-----------------

<b>Estación de Servicio Puma</b>	Acceso Norte esq. Av. Río Negro
----------------------------------	---------------------------------

<b>Cajero Banelco Banco Patagonia</b>	Av. Costanera esq. Chimpay
---------------------------------------	----------------------------

<b>Cajero Link Banco de Neuquén</b>	Av. Río Negro 323	(02934) 497 094
-------------------------------------	-------------------	-----------------

**Hospital Violeta Villalobos**      Buyayisky 670      (02934) 497 100

**Farmacia Aberastain**      Ing. Jacobacci 590 Local 13      (02920) 410 326

**Farmacia Aconcagua**      Río Negro 22      (02920) 497 731

**Farmacia Las Grutas**      Viedma esq. Jacobacci      (02920) 497 252

**Farmacia Michelli**      Conesa 700      (02920) 497 272

**Farmacia Tellechea**      Bariloche 320      (02920) 497 897

**Comisaría 29**      San Carlos de Bariloche 555      (02934) 497 096

**Bomberos Voluntarios de Las Grutas**      Manuel Choique 300      (02934) 497 000

**Capilla Stella Maris**      Chimpay esq. Mainqué



**Camping Oasis**



**Camping SOSUNC**





**Camping Golfo Azul**



**Camping Amoen**



**Buceo en la bajada 3 del balneario**



**Astroturismo**



**Fuerte Argentino**



**Visita a los acantilados y grutas**



**Fiesta Nacional del Golfo Azul**



**Capilla Stella Maris**

- ✓ Deptos de 2 ambientes    ✓ Aire acondicionado
- ✓ Monoambientes            ✓ Parrilla individual
- ✓ TV con cable / Wi - Fi    ✓ Estacionamiento
- ✓ Totalmente equipados

ABIERTO TODO EL AÑO

**Isidro Álvarez 931**

**Las Grutas**

**RÍO NEGRO**

**2920 588 643**

**11 4979 7241**

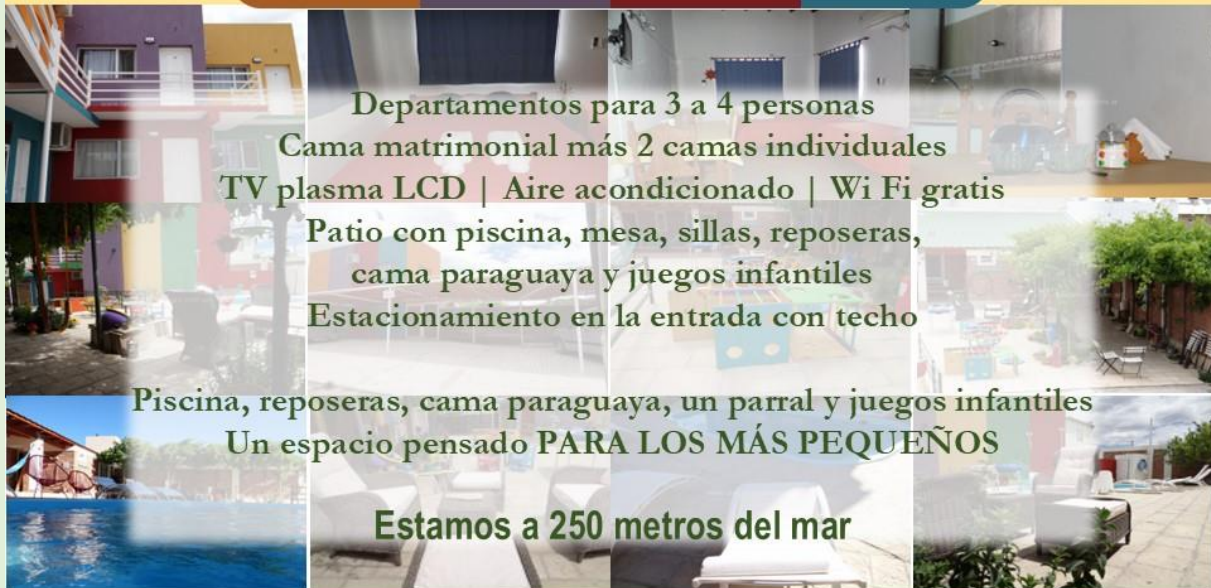
**VyT Las Grutas Patagonia**

**Año 3 N° 15 – NOVIEMBRE 2024**

**49**



## Departamentos VILLA COLOR



Departamentos para 3 a 4 personas  
Cama matrimonial más 2 camas individuales  
TV plasma LCD | Aire acondicionado | Wi Fi gratis  
Patio con piscina, mesa, sillas, reposeras,  
cama Paraguaya y juegos infantiles  
Estacionamiento en la entrada con techo  
Piscina, reposeras, cama Paraguaya, un parral y juegos infantiles  
Un espacio pensado PARA LOS MÁS PEQUEÑOS  
Estamos a 250 metros del mar

 Bahía Creek 365  
LAS GRUTAS  
Rio Negro

 291 462 1418

 [www.lasgrutasrionegro.com.ar/villacolor/](http://www.lasgrutasrionegro.com.ar/villacolor/)



**Los Petreles**

4 DEPARTAMENTOS CON  
2 dormitorios amueblados  
Capacidad para 4 a 6 personas  
Estacionamiento  
Living comedor con salida a la parrilla  
Wi Fi | TV satelital | Ropa de cama  
Estamos a  
500 metros de la terminal de ómnibus  
400 metros del mar (bajada La Rinconada)

Banco Reparo 1215  
 LAS GRUTAS  
Rio Negro

 291 501 0762

 complejolospetreles  
 Complejo Los Petreles





**Departamento totalmente equipado**

- ❖ 2 y 3 ambientes
- ❖ Capacidad 2 a 4 pasajeros
- ❖ Amplia piscina de uso privado
- ❖ Parrillero incluido
- ❖ Cochera privada

Estamos a  
500 metros de playa La Rinconada  
3 km del centro comercial

**Banco Víbora 470**  
LAS GRUTAS  
Río Negro

 11 5512 6278  
 lolamoralg

 Departamentos  
Lola Mora Las Grutas



**Estamos a 4 calles de la Costanera**  
Zona residencial y tranquila  
Cerca de la playa

**Por qué alojarse con nosotros**

- ☐ A 300 metros de la playa
- ☐ A 500 metros centro comercial
- ☐ Zona residencial
- ☐ Complejo familiar
- ☐ Atendido por sus dueños
- ☐ Sábanas y toallas incluidas
- ☐ Desayuno incluido

**Sierras Blancas 550**  
LAS GRUTAS  
Río Negro

 2920 415 295

  Kume Ruca  
[kumeruca.wixsite.com/kumeruca](http://kumeruca.wixsite.com/kumeruca)





**DEPARTAMENTOS  
EN ALQUILER**


- ❖ Totalmente equipados
- ❖ Capacidad 4 personas
- ❖ 1 dormitorio
- ❖ Sala comedor
- ❖ Baño principal








Av. San Antonio Abad 428  
 **LAS GRUTAS**  
 Río Negro

 280 403 0082  
 2920 532 287

 elhuerto.escondido



**CABAÑAS  
PUNTA GRINGO**

- Cocina completa C/horno
- Vajilla para seis personas
- Heladera con freezer
- 2 Dormitorios en planta alta
- 1 Baño principal y 1 toiletes PB
- Habitaciones equipadas con ropa de cama
- Placares y ventiladores
- Calefacción estufas (tiro balanceado)
- TV en dormitorio matrimonial
- LCD en living por cable | Wi Fi
- Estacionamiento propio
- Deck Individual
- Parrilla individual

**A 6 CUADRAS DEL MAR  
BALNEARIO LA RINCONADA**








Punta Delgado 920  
 **LAS GRUTAS**  
 Río Negro

 11 3512 2468  
 11 4475 3602

 Cabaña Punta Gringo  
 [www.puntagringo.com.ar](http://www.puntagringo.com.ar)





## ÁUREO

### PANADERÍA CONFITERÍA

- ❑ Productos hechos con pasión y calidad
- ❑ Los postres más ricos
- ❑ Dedicados a crear momentos dulces

25 de Mayo 199  
Viedma  
RÍO NEGRO

 02920 701 399

 panaderiaaureo  aureo

 Lunes a Sábados 7 a 21:30  
Domingos 7:30 a 13:30 | 16 a 21



## AREACERO

### Departamentos

**2 DEPARTAMENTOS**  
Totalmente equipados  
Capacidad hasta 4 pasajeros  
Reposeras  
Sombrilla  
Pava eléctrica  
Portón cerrado  
Cochera privada hasta 2 vehículos

**Estamos ubicados**  
Entre bajada 2 y bajada 3  
A 200 metros del mar

Cipolletti 979  
LAS GRUTAS  
Río Negro

 291 501 0762



## La página de **ARROYO LEYES**

En este espacio compartimos las novedades de la localidad santafesina, parte del Corredor de la Costa Santafesina, que nace institucionalmente el 13 de Setiembre de 1990, pero comienza a poblarse desde mucho antes.

En esta oportunidad se destacan las siguientes actividades, que tuvieron a Arroyo Leyes como epicentro:

### **Segunda etapa de la construcción del Cementerio local, en marcha**

La Comuna de Arroyo Leyes avanza con la segunda etapa del proyecto de construcción en el cementerio comunal. Con una inversión de 4 millones de pesos de recursos propios, se están levantando las paredes para una nueva área que incluirá una oficina administrativa, un depósito, dos sanitarios y un espacio destinado a la casabomba. Este proyecto se realiza con personal de la cuadrilla comunal y sin apoyo de financiamiento externo.

Los trabajos, que comenzaron con la apertura de los cimientos, están avanzando según el cronograma establecido. Actualmente, las paredes están en la fase final y se prevé que pronto se inicie la colocación del techo. El plazo estimado de ejecución para esta segunda etapa es de cuatro meses, por lo que se espera que esté excluido hacia finales de este año o comienzos del próximo. El presidente comunal, Eduardo Lorinz, indicó: "Esperamos que para los primeros días del año que viene esta fase esté lista, para poder seguir con el cercado perimetral".

Lorinz destacó la importancia del cementerio comunal para los habitantes de Arroyo Leyes: "Fueron muchos años de lucha para tener nuestro propio cementerio, y hoy estamos viendo cómo se convierte en una realidad". La primera etapa, que ya fue concluida, incluyó la construcción de 150 nichos, dando respuesta a una demanda fundamental de la comunidad. Ahora, en esta segunda fase, se avanza con la construcción del frente del cementerio y las instalaciones adicionales que permitirán una mejor organización y funcionalidad del espacio.

Aunque la obra no ha recibido apoyo económico externo, Lorinz enfatizó el esfuerzo que realiza la comuna para llevar adelante el proyecto con fondos propios. "Hacemos un esfuerzo importante porque es necesario darle la funcionalidad que este espacio requiere", comentó. El presupuesto inicial es de 4 millones de pesos, aunque se reconoce que los costos pueden incrementarse debido a la inflación.



### **Está vigente la moratoria de 150 días para regularizar tributos**

La Comuna informa que, mediante la Ordenanza N° 15/2024, se ha implementado una Moratoria de 150 días (prorrogables) para que los contribuyentes con deudas en tasas y derechos comunales puedan regularizar su situación.

## Beneficios:

- ❖ Pago contado:
- ❖ 40% de quita en intereses.
- ❖ Descuento extra del 10% sobre el total de la deuda restante.
- ❖ Plan de pago hasta en 6 cuotas sin interés:
- ❖ 40% de quita en intereses resarcitorios y/o punitorios.
- ❖ Sin generación de intereses por financiamiento.

## Importante:

Vigencia desde el 1º de agosto de 2024.

Aplicable a deudas por Tasas Retributivas de Servicios y Derechos de Edificación.

Pago en efectivo o tarjetas de débito (VISA ELECTRÓN y MAESTRO).

Planes de pago con tarjetas de crédito (VISA y MASTERCARD) sin interés.



## Beneficios:

- **Pago contado:**
  - 40% de quita en intereses.
  - Descuento extra del 10% sobre el total de la deuda restante.
- **Plan de pago hasta en 6 cuotas sin interés:**
  - 40% de quita en intereses resarcitorios y/o punitorios.
  - Sin generación de intereses por financiamiento.

PARA MÁS INFORMACIÓN,  
COMUNADEARROVOLEYES@YAHOO.COM.AR  
(0342) 4972083 / 4970054 / 4978784

## Obras de cordón cuneta y desmalezamiento sobre Ruta Provincial 1

La Comuna de Arroyo Leyes sigue adelante con la ampliación del ordenamiento urbano a través de obras de infraestructura que incluyen la construcción de cordón cuneta y la mejora de la Ruta Provincial N° 1. Estas acciones buscan garantizar una mejor circulación vehicular y aumentar la seguridad en la localidad.

Las tareas de desmalezamiento y limpieza se llevan a cabo en conjunto con la Dirección Provincial de Vialidad. El operativo cubre los 13 kilómetros que comprenden la jurisdicción de Arroyo Leyes, desde el límite con San José del Rincón hasta Los Zapallos. Gracias a este trabajo colaborativo, se utilizan maquinarias proporcionadas por Vialidad Provincial, mientras que la Comuna aporta personal y vehículos adicionales. La limpieza de cunetas es esencial para asegurar un drenaje adecuado en épocas de lluvia y evitar anegamientos.

En cuanto a la infraestructura vial, se han completado 160 metros de cordón cuneta como parte de un proyecto mayor que prevé la construcción de 700 metros de cordón cuneta y pavimento articulado. Esta obra se realiza bajo el programa "Argentina Hace" del Ministerio de Infraestructura de la Nación.



La Comuna de Arroyo Leyes reafirma su compromiso con el ordenamiento y la seguridad vial, llevando a cabo acciones que apuntan a mejorar la calidad de vida de sus habitantes y hacer de la localidad un espacio más seguro y organizado para todos.





**TARJETAS DE  
CREDITO Y  
DEBITO**

**MAZZOLA**

**MATERIALES ELÉCTRICOS**

📍 Ruta 1 km 10.5 / Calle 4 / 20 mts Oeste

📞 342 4 851 270      Mazzola Electricidad



## Kiosco PELUKIN



- ☐ Atendido por sus dueños, Mónica y Marcelo
- ☐ Abierto de lunes a domingo
- ☐ Cargas virtuales
- ☐ Carga de tarjeta SUBE
- ☐ Milanesas de pollo 100% caseras
- ☐ Venta de hielo rolito



**Los Algarrobos 2726**  
**ARROYO LEYES**  
Santa Fe



**342 584 2827**



**Lunes a Domingo**  
**8:00 a 14:00**  
**16 a 22:30**





**J.N CONSTRUCCIONES**  
"volvemos tus ideas realidad".












**Consultas y Presupuestos**

 **342 540 4814**





**AGENCIA DE LA COSTA**  
Fabracci / Asesores de Seguros

**Representante de  
 SAN CRISTÓBAL  
 RIVADAVIA**

 Ruta Provincial 1 – km 5 – Villa California  
 (0342) 497 0949 / (0342) 156 114 206  
 342 548 4346  [fabracci.asesores](#)



Vida



Incendio



Granizo



ART



Comercio



Responsabilidad  
Civil



Hogar



Automotor



Accidentes  
Personales



Bicicletas



Motocicletas



**Bar de Costa**  
**EL FARO DEL LEYES**

**Descubrí nuestra carta**  
 Pizzas a la parrilla  
 Burguers | Lomitos  
 Picadas | Postres | Tragos  
 Cerveza artesanal tirada  
 Festejá tu cumpleaños

**Vení a disfrutar de la experiencia**










**Ruta 1 & Bv. Las Palmeras**  
 (km 16,4 – ex calle 89 bis)  
**ARROYO LEYES**

 **342 6 277 647**  
 **@elfarodelleyes**

# **ATMOSFÉRICA** *El Cumpa*



**342 547 0379**

**342 526 6523**

**Trabajamos en toda la Ruta1**  
**Contado efectivo y transferencia**





# Turismo Arroyo Leyes

EL SITIO DE TURISMO DE LA COSTA SANTAFESINA

Encontrá toda la información  
de la Costa Santafesina  
en tu portal de noticias turísticas

- ❖ Fiestas
- ❖ Eventos
- ❖ Información de servicio
- ❖ Alojamiento
- ❖ Gastronomía

[www.turismoarroyoley.es.com](http://www.turismoarroyoley.es.com)



Turismo Arroyo Leyes



341 502 5836

**Hacé conocer tu emprendimiento**  
**Publicitá tu evento**  
**Sumate a la carpeta de auspiciantes de**

# DESTINOS

**PARA VISITAR**

**Comunicate con nosotros**



**341 502 5836**

**Seguinos en nuestras redes sociales**



**DESTINOS PARA VISITAR**