

DESTINOS

PARA VISITAR

Año 3 N° 13
ABRIL 2024

En esta edición



ALPA CORRAL

Un destino imperdible al Sur
de las Sierras de Córdoba



ACHIRAS

Naturaleza ligada al río
Achiras y su lago



SAN ANTONIO DE ARECO

Capital Nacional de la Tradición



CHIVILCOY

Forjada por inmigrantes
españoles e italianos



La página de
ARROYO LEYES

EN ESTE NÚMERO

- 2** Del sur de las sierras en Córdoba al corazón de la tradición bonaerense
- 3** Alpa Corral, un destino imperdible al pie de las Sierras del Sur
- 14** Achiras, la naturaleza ligada al río Achiras y su lago
- 24** San Antonio de Areco, Capital Nacional de la Tradición
- 34** Chivilcoy, forjada con el esfuerzo de los inmigrantes españoles e italianos
- 43** La página de Arroyo Leyes

DEL SUR DE LAS SIERRAS EN CÓRDOBA AL CORAZÓN DE LA TRADICIÓN BONAERENSE

Continúa nuestro viaje por tierras argentinas, visitando distintos destinos que nos enamoran, y nos ofrecen opciones diversas para disfrutar.

En esta oportunidad la brújula nos lleva, en primer lugar, al centro del país. Más precisamente a la provincia de Córdoba, para conocer dos destinos que son, más bien, elegidos por los turistas de la región, que conocen los secretos que ambos lugares esconden. Nos referimos, en primer lugar, a Alpa Corral, reconocida, especialmente, por los senderos que desafían los turistas para sortear las exigencias de las competencias por caminos escarpados, a punto tal que las competencias se suceden en la localidad. Y, la presencia del río de las Barrancas, hace que la pesca con mosca sea un deporte en el que los principiantes deban llegar a la localidad para hacer sus primeras armas en esta actividad, que conjuga paciencia y destreza.

Desde allí nos trasladamos hacia el sur provincial, donde nos espera Achiras. Pueblo apacible, con una rica historia que comienza en el siglo XVI, pero se hace más presente a mediados del XIX, con vestigios que dejaron sus antiguos vecinos, y aún hoy se pueden apreciar en las casonas que construyeron en medio de un entorno natural que se puede disfrutar con sus senderos, convenientemente señalizados, y que confluyen en la presa del río Achiras, para completar el circuito con un balneario que siempre aprovechan sus vecinos y los visitantes que llegan al lugar.

Y desde Córdoba nos movemos hacia el corazón de la pampa bonaerense, para llegar a la Capital Nacional de la Tradición, San Antonio de Areco. Cuna del escritor Ricardo Güiraldes, de su pluma nace una de las obras emblemáticas de la literatura gauchesca: Don Segundo Sombra. Y es, precisamente, en San Antonio de Areco, donde vivió la persona que inspiró a Güiraldes para describir a este personaje prototípico de las costumbres de pueblo. Se trata de Segundo Ramírez, vecino del lugar a quien el escritor conoce y frecuenta en los bodegones del lugar. La tradición continúa viva en este rincón de la pampa bonaerense, gracias al trabajo de los artesanos que desarrollan su labor aún hoy día, y traspasan sus saberes a los aprendices que deciden continuar su labor, para mantener vivo el arte que nace junto a las costumbres y las necesidades del campo.

Y desde allí nos adentramos aún más en el centro bonaerense, para llegar a Chivilcoy. Nacida a mediados del siglo XIX, el trabajo de los inmigrantes, especialmente españoles e italianos, llevan a esta localidad a ser tomada como ejemplo de pujanza y desarrollo, a punto tal que el presidente Sarmiento, en su discurso de asunción del cargo, en 1868, la menciona como un ejemplo a seguir por los pueblos que están naciendo en todo el territorio nacional. Mantenido en el tiempo, el Cine Teatro Español es uno de esos pilares que narran con su presencia la historia del lugar. Y, ya en el ámbito rural, la Estancia La Rica, es otro de los baluartes de esa pujanza primigenia, con instalaciones de avanzada que incluían aljibes para la provisión de agua en el establecimiento, o rejas labradas, algo que no era usual en aquella época.

Finalizamos nuestro viaje en la localidad santafesina de Arroyo Leyes, donde un grupo de vecinos y comerciantes llevó a cabo, con el auspicio de la Comuna local, el "Paseo en el Centrito", donde se congregaron emprendedores locales y de la zona, para potenciar este escenario que se está convirtiendo en el punto comercial más importante de esta localidad de la Costa santafesina.

Los invitamos a viajar por estos destinos de la Argentina, y esperamos sus comentarios para que Destinos para Visitar siga creciendo con sus aportes.

ALPA CORRAL

Un destino imperdible al pie de las Sierras del Sur

Muy cerca del límite de Córdoba con San Luis (apenas 17 kilómetros), en el oeste cordobés nos espera Alpa Corral. Localidad que remonta sus orígenes a la propia fundación de la ciudad de Córdoba, pues el primer propietario europeo de estas tierras fue Gonzalo Martel de Cabrera, hijo de Jerónimo Luis, que las recibe en merced al casarse con María de Garay, hija del fundador de Santa Fe de la Vera Cruz, Juan de Garay. Estos sucesos datan de fines del siglo XVI; más precisamente, fechados en 1582.

Con el paso del tiempo, la geografía de Alpa Corral, favorecida por la presencia de cursos de agua que corren por los senderos serranos, la convierten en un destino que es muy atractivo para visitar, y que se va poblando con servicios que el turista aprecia y disfruta. El nacimiento del río Las Barrancas, en la unión de los ríos El Talita y Las Moras, convierten al **paraje La Unión de los Ríos** en el primer imperdible que esta villa serrana nos regala.

Ubicada en el corazón de las serranías del Sur de Córdoba, esta característica geográfica la lleva a ser un sitio apto para las actividades al aire libre, entre las que se destacan:

Las **caminatas por senderos naturales**, que se recomienda realizar con el asesoramiento y la compañía de prestadores que conocen el lugar, y nos pueden guiar por los sitios más seguros.

Otra opción que se desarrolla plenamente, a partir de los senderos escarpados que hallamos en el entorno, es el **cicloturismo**, siendo Alpa Corral el sitio elegido para eventos vinculados a la actividad, y que permiten que lleguen competidores de todas partes, para desafiar estos lugares.

Y la confluencia de los cursos de agua que ya mencionamos hace que los peces los habiten y recorran, siendo la **pesca con mosca** la modalidad que se fue consolidando con el paso del tiempo. En la actualidad, la pesca con devolución es obligatoria, especialmente para preservar las especies que nacen y se desarrollan en la zona, donde se destaca la trucha serrana. Estos lugares se consideran una escuela para los amantes de esta disciplina, también conocida como fly fishing.

El **Balneario Municipal**, emplazado a orillas del **Río de las Barrancas**, completa esta experiencia de vida al aire libre, con la infraestructura necesaria para compartir en familia o con amigos, la sombra de una amplia arboleda, con parrillas, sombrillas, y un parador con lo necesario para pasar el día. Un pequeño dique divide el cauce del río, generando una zona más profunda, donde los más adultos se zambullen en sus aguas cristalinas, en tanto que la zona de menor calado es el sitio apto para que los más pequeños disfruten en compañía de los adultos que los cuidan.

Ubicación <https://maps.app.goo.gl/CafvCbbgS3DdVfuv9>

Aguas arriba, en el mismo cauce del río de las Barrancas, nos espera el **Puente Colgante**, que se encuentra en la localidad desde 1979. Originalmente ubicado en el Parque Sarmiento, en la ciudad de Córdoba, se decide su traslado a la localidad serrana, convirtiéndose en un atractivo de singular belleza, que atraviesa el principal cauce de agua de la localidad, y siendo además, gracias a la profundidad del accidente geográfico que atraviesa, uno de los pocos lugares de la provincia donde se puede practicar la modalidad conocida como puéting, donde quien se atreve a realizarlo, se arroja al vacío desde esta altura, sujetado por lianas que le permiten regresar al punto inicial, a modo de boomerang.

Ubicación <https://maps.app.goo.gl/rU2ctruamFEvJPS9>

Otro sitio que merece ser visitado, preferentemente en vehículo, es el sitio conocido como **Las Lagunitas**. A 13 kilómetros al Norte del ejido urbano de Alpa Corral, para llegar al lugar el visitante se interna en un sendero desde el cual se puede ver los cerros donde antiguamente se extraía el cuarzo. Una pequeña escuela es el hito que se distingue como presencia humana en medio de la exuberancia natural.

Ubicación <https://maps.app.goo.gl/1U3TiL3ubiBej5Gj9>

Si el visitante llega a **Villa Jorcoricó**, se encuentra en un lugar donde la transparencia y la calma del río impactan, y se puede disfrutar del silencio y ver cómo el sol dibuja las sombras de la vegetación que abraza las aguas que bañan las orillas. Para llegar al lugar, a 3 kilómetros al Este del centro de la localidad, lo ideal es realizar una caminata, que parte desde el cementerio local, y atraviesa una central hidroeléctrica construida para alimentar una turbina que proporcionó electricidad a la ciudad durante muchos años.

Ubicación <https://maps.app.goo.gl/hehLsTJVorHcBZdG7>

Ya en el centro del pueblo, la historia y el acervo cultural local y regional tienen un espacio reservado: el **Museo de Alpa Corral**, con espacios claramente delimitados para conocer los orígenes y el discurrir de los habitantes locales. Una Sala de Línea del tiempo que recorre la historia de Alpa Corral, una Sala Histórica donde se exhiben objetos del pueblo; una Sala de Arqueología y paleontología que narra las etapas en la vida de los comechingones, así como materiales líticos, réplicas y originales de algunos ejemplares de la megafauna prehistórica hallada en la zona. También cuenta con una Sala de Artes Visuales donde se exhiben muestras de arte itinerantes, un escenario al aire libre y un Patio de las Artes con juegos y bicicletas para niños.

Ubicación Los Ligustros s/n <https://maps.app.goo.gl/qJn9r51q2UXLxPfQ8>

Y en las afueras de la localidad se emplaza una antigua capilla, la **capilla Hambaré**, construida a principios del siglo XX por encargo del inglés Carlos D'Glymes, dentro de una estancia de su propiedad. El propietario hizo traer desde Europa una imagen de Nuestra Señora de Pompeya, que nunca se llegó a emplazar en la capilla que tenía como destino. Pero en 1997, un grupo de jóvenes observó en una ventana de la antigua capilla la imagen reflejada, cuya estatua original obviamente no se encontraba. Esto fue entendido como una señal para las personas de fe, que diariamente llegan a la capilla para pedir favores a la advocación mariana, y agradecer los favores recibidos.

Ubicación <https://maps.app.goo.gl/yKhRmy3qG5ezKNeQ6>

Datos Útiles

Oficina de Turismo de Alpa Corral	Los Cedros S/N	(0358) 488 8055
--	----------------	-----------------

Municipalidad de Alpa Corral	Los Cedros S/N	(0358) 488 8008
-------------------------------------	----------------	-----------------

Camping Manantiales	Av. Costanera Este	(0358) 418 3232
----------------------------	--------------------	-----------------

Estación de Servicio San Cayetano	Los Olmos esq. Los Cedros
--	---------------------------

Cajero automático Cooperativa Alpacorralense de Electricidad y Servicios Públicos	Calle Pública s/n
--	-------------------

Centro de Salud Alpa Corral	Los Ligustros s/n	(0358) 488 8228
------------------------------------	-------------------	-----------------

Farmacia Ubino	Los Álamos esq. Los Olmos	(0358) 154 824 671
-----------------------	---------------------------	--------------------

Farmacia Magnarelli	Los Chañares esq. Costanera	(0358) 574 3020
----------------------------	-----------------------------	-----------------

Subcomisaría Alpa Corral

Av. Costanera esq. Las Retamas

(0358) 488 8099

Bomberos Voluntarios de Alpa Corral

Los Fresnos s/n

(0358) 488 8115

Capilla Nuestra Señora del Tránsito

El Algarrobo s/n



Paraje La Unión de los Ríos



Caminatas por senderos naturales



Cicloturismo



Pesca con Mosca



Balneario Municipal



Río de las Barrancas



Puente Colgante



Las Lagunitas



Villa Jorcoricó



Capilla Hambaré



Museo Provincial Alpa Corral







CABAÑAS PARA 4 A 6 PERSONAS

- ☐ A una cuadra y media del río y de la calle principal
- ☐ Totalmente equipadas
- ☐ Asador cubierto | Galería | Cochera
- ☐ Parque de 5000 metros | Cercado perimetral

QUINCHO

- ☐ Con amplio asador y horno de barro
- ☐ Mesas y sillas de troncos
- ☐ Para 25 personas



Los Olivos S/N
ALPA CORRAL
Córdoba

3584 322 822

[tierranativaalpa](https://www.instagram.com/tierranativaalpa)
 [Cabañas Tierra Nativa](https://www.facebook.com/CabañasTierraNativa)



AMANCAY

- ☐ Restaurante
- ☐ Pastelería
- ☐ Especialidad en pastas caseras
- ☐ Cocina vegetariana

Carlos de Gimes S/N
ALPA CORRAL
Córdoba

358 601 2046
358 602 8224

amancay_alpa



Regional de la Costa

Productos artesanales para el hogar y la vida al aire libre

- ❖ Tablas de madera
- ❖ Parrillas y accesorios para asado

342 501 8496

regionaldelacosta.santafe

regionaldelacosta.santafe





RAPIFLET

Santa Fe

Fletes
Transportes
Cargas Generales
Mudanzas a todo el país

**Donde tus pertenencias llegan
 cuidadas en tiempo y forma**









342 512 0195



rapifletsantafe_3425120195



Rapiflet Santa Fe



CONCESIONARIO OFICIAL




NÁUTICA · PESCA · CAMPING

Demetrio Gómez S/N
Distrito Alto Verde
SANTA FE



342 5 322 756
342 4 062 180



outdooreltio



nauticaeltio



MECÁNICA HELDNER



**TALLER MECÁNICO INTEGRAL
AUTOS DE ALTA TECNOLOGÍA
DIESEL - NAFTEROS - INYECCIÓN
TRANSMISIÓN - MOTORIZACIÓN - FRENOS**



**Marcial Candiotti 5635
SANTA FE**



342 428 6588



Mecánica Heldner

La Casita de las Empanadas **VARIEDADES**

- ☐ Carne cortada a cuchillo
- ☐ Carne común
- ☐ Carne dulce
- ☐ Árabes
- ☐ Pollo
- ☐ Pescado
- ☐ Jamón y queso
- ☐ Jamón y queso con morrón



- ☐ Jamón y queso con ananá
- ☐ 4 quesos
- ☐ Cebolla y queso
- ☐ Caprese
(albahaca, tomate y queso)
- ☐ Humita
- ☐ Verdura



PASEO DE LA COSTA
Ruta 1 km 1, 5
(esquina Mepenes)



342 479 5429



lacasitadelasempanadas_



JUEVES A SÁBADOS DOMINGOS
10:30 a 14 10 a 13:30
18:30 a 21:30



JOSÉ COSTANTINI
TÉCNICO PODÓLOGO UNIVERSITARIO
MP. CPSF. N° 1386

- ❖ Onicocriptosis (uña encarnada)
- ❖ Onicomycosis (hongos en uñas)
- ❖ Ortonixia (corrección curvatura en uñas)
- ❖ Onicotomía (corte correcto de uñas)

- ❖ Hiperquerectomía (resección de callosidades y durezas)
- ❖ Estudio de la pisada
- ❖ Plantillas deportivas

PREVENCIÓN Y TRATAMIENTOS








**Ángel Cassanello 613
SANTA FE**



342 590 7212



joserafaelcostantini



AGENCIA DE LA COSTA
Fabracci Asesores de Seguros

Vida

Incendio

Granizo

ART

**Representante de
SAN CRISTÓBAL
RIVADAVIA**

 **Ruta Provincial 1 – km 5 – Villa California**

 **(0342) 497 0949 / (0342) 156 114 206**

 **342 548 4346**  **fabracci.asesores**

Accidentes Personales

Bicicletas

Motocicletas

Comercio

Responsabilidad Civil

Hogar

Automotor

NÁUTICA



Av. General Paz 6281
SANTA FE

342 612 7897

elrafaarmeriaynautica

armeriaynauticaelrafa

ARMERÍA



ESTRUCTURAS METÁLICAS DACAR

Naves Industriales - Galpones - Montajes - Techos - Estructuras



Teofilo Madrejon 6346 - Colastine Norte - Tel.: (0342) 155 311209



Estructuras Metálicas Dacar



- ☐ Gasista matriculado
- ☐ Plomería
- ☐ Calefacción por radiadores
- ☐ Calefacción por piso radiante
- ☐ Cloaquista
- ☐ Sistemas contra incendio
- ☐ Electricidad
- ☐ Instalación de sistemas solares



 **Urquiza 6957**
SANTA FE

 **342 611 5682**
 **342 469 1206**

 **cristianalbertoravelli**
 **Cristian Ravelli**

ACHIRAS

La naturaleza ligada al río Achiras y su lago

A 75 kilómetros de Alpa Corral, hacia el Sur, las Rutas Provinciales 23 y 30 nos llevan hacia Achiras.

Fundada el 9 de Mayo de 1832, los primeros registros de esta localidad datan del siglo XVI; más precisamente de 1574. Entonces, con más de cuatro siglos de existencia, el lugar se desarrolló con el trabajo de los primeros pobladores, que luego se nutrieron con la llegada, en la segunda mitad del siglo XIX, de los inmigrantes europeos que venían en busca de un mejor futuro para ellos y sus familias.

Favorecida por su posición geográfica en las Sierras del Sur, la localidad ha sabido desarrollar un turismo ligado a la naturaleza, con la belleza de sus paisajes, donde predomina el **río Achiras**, cuyas vertientes se encuentran a apenas 8 kilómetros de la ciudad, y desagua en el **lago Achiras**, un espejo de agua de 50 hectáreas de extensión donde, luego de su recuperación y puesta a punto, se convirtió en un punto de atracción turística, múltiples actividades que se pueden desarrollar en él, incluyendo pesca, kitesurf, kayak, windsurf y avistaje de aves. En sus inmediaciones también se desarrollaron circuitos aptos para el senderismo, trekking y mountain bike. Estas actividades en tierra conforman lo que se conoce como el **Circuito Natural Presa Achiras**, que con una extensión de 6 kilómetros une el Balneario río Achiras con la presa Achiras, con miradores que invitan a detenerse para contemplar la naturaleza que rodea al lugar.

Otra actividad recomendada para los amantes del trekking, en este caso, es el **Sendero Aventura Salto del Tigre**, que une la cascada Salto del Tigre, en las inmediaciones de la localidad, con la presa Achiras. El salto es una cascada natural apta también para disfrutar un rato en contacto con la naturaleza, y luego de ello se puede recorrer el camino, de 1 kilómetro de extensión aproximadamente, y recorrer las orillas del arroyo que desemboca en el lago Achiras.

El **Sendero Cascada Los Coquitos**, en tanto, es un sendero que se interna en la espesura de la vegetación que circunda Achiras. Es un espacio verde lleno de aventura cubierto de plantas y animales autóctonos que recorren las orillas de un bello curso de agua, pudiendo apreciar también vestigios de la historia de la región. Para hacerlo, se recomienda tener en cuenta el horario elegido, porque la tupida vegetación resta luz natural, especialmente durante el amanecer y el atardecer.

En el tramo urbano de Achiras se puede realizar un circuito para conocer la historia y la cultura locales, con mojones que remiten a los momentos particulares del discurrir de la villa en sus más de 400 años de historia. Así, se pueden visitar:

Puentecito de los Rosarinos, cuyo nombre es un agradecimiento a la colonia de habitantes provenientes de la ciudad del sur santafesino que se habían asentado definitivamente en Achiras, y que, en 1928, construyen esta estructura que unen el centro del pueblo con el balneario.

Ubicación <https://maps.app.goo.gl/EKY7xKxzd4AZhNgF7>

Chalet de Isidro Calero, un vecino que nació, según algunos registros, en la ciudad puntana de Villa Mercedes, pero vivía en Rosario, y eligió Achiras como destino para vacacionar junto a su familia. La frecuencia con que llegaba a la localidad serrana lo llevaron a construir un chalet, en el Barrio de los Rosarinos, que actualmente es una postal ineludible cuando se atraviesa el río Achiras por el Puentecito de los Rosarinos, arriba mencionado. También es conocido como La Casona.

Ubicación <https://maps.app.goo.gl/71Da8hYeSfdXTkky9>

Museo del Desierto, cuyas instalaciones datan de 1896, cuando el general Lucio Mansilla decide la fundación de un fuerte para marcar la frontera en el suroeste cordobés. Techo de paja, piso de tierra, paredes de adobes, que es tierra apisonada con paja, de 80 cm de ancho, son las características de esta edificación que, convenientemente acondicionada, en el año 2000 se transforma en el actual Museo del Desierto, que es parte de la historia viva de esta parte de Córdoba.

Ubicación <https://maps.app.goo.gl/2LNsbccxE9YVVcZa7>

Parroquia Nuestra Señora de la Merced, emplazada originalmente en el paraje El Pantanillo, con registros que la ubican en 1770, su ubicación actual se da en 1843, cuando la imagen que esperaba en Río Cuarto, finalmente es entronizada en los primeros días de Junio. La Novena a la Virgen se vive con fervor en la población local, y culmina con una procesión por las calles del pueblo y una misa en la plaza Roca, frente a la parroquia.

Ubicación <https://maps.app.goo.gl/BkknLSn37cLpkQLbA>

Centro Cultural Casa de los Oribe, es una vivienda construida en 1900 por el inmigrante español Manuel Oribe, que llegó a Achiras hacia 1890, y se desempeñó como Presidente de la Comisión Municipal en varias oportunidades. El edificio sirvió como domicilio familiar, almacén de ramas generales, sala cinematográfica, local escolar y casa de pensión. Con el paso de los años pasa a manos del municipio local, y comienzan a dictarse talleres de pintura, mosaiquismo, crochet, teatro, folclore, entre otros. También es el espacio donde funciona la Biblioteca Municipal Pública y el Archivo Histórico local.

Ubicación <https://maps.app.goo.gl/7NXkR3VWtKQhCRCf6>

Casa de las Araucarias, es la única en su tipo en la localidad, de estilo anglo sajón. Pero además, el entorno que la rodea la hace única en su tipo: el jardín circundante está poblado por árboles de la especie araucaria, que habitualmente crecen a más de mil metros sobre el nivel del mar, y pueden llegar a vivir de quinientos a mil años, con alturas de hasta cuarenta metros.

Ubicación <https://maps.app.goo.gl/iGqYKWcKgTSd3STv7>

Gruta de Santa Rita, muy cercana al arroyo Los Coquitos, es un lugar de veneración al que llegan los fieles para rendir culto a esta santa italiana, que en vida se preocupó por los más desfavorecidos de su Perugia natal, y que luego de su partida de este mundo obró milagros que son agradecidos por los devotos. Previo a la colocación de la imagen, la gruta era el sitio donde habitaba un indigente, del que aún hoy quedan vestigios de su paso por este lugar.

Ubicación <https://maps.app.goo.gl/4ZsYzKS9Bie3KzVS6>

Eco Parque Los Coquitos, su epicentro es una antigua cantera en la que desagua el arroyo Los Coquitos, formando una pileta natural que disfrutan quienes llegan al lugar, destacándose la excelente calidad de las aguas que ofrece el arroyo. Distintos morteros de piedra granítica son el vestigio más vivo de la presencia de las antiguas civilizaciones precolombinas en el lugar. La presencia de estos elementos de la antigua tecnología fueron la señal para poner en evidencia la presencia de este mineral, que durante el siglo XX fue explotado, y destinado a la construcción de elementos del edificio del Colegio de Artes y Oficios de Río Cuarto.

Ubicación <https://maps.app.goo.gl/egmD833xjXPgFefYA>

Datos Útiles

Oficina de Turismo de Achiras	Ruta Provincial 30 esq. Delmidio Gutiérrez	(0358) 428 1033
Municipalidad de Achiras	Sarmiento 108	(03582) 495 249
Terminal de Ómnibus	Ing. Olmos esq. Córdoba	
Camping Balneario Achiras	Juan Bautista Bustos s/n	(0358) 154 281 033
Estación de Servicio YPF	Ruta Provincial 30 esq. Av. del Libertador	(03582) 495 003

Banco de la Provincia de Córdoba	Sarmiento s/n	(03582) 495 179
Dispensario Municipal Achiras	Jerónimo Luis de Cabrera 724	(03582) 495 236
Farmacia Gutiérrez	24 de Setiembre 828	(03582) 495 023
Farmacia Otamendi	Sarmiento 302	(03582) 495 088
Farmacia Virgen de Itatí	24 de Setiembre esq. Ing. Olmos	(03582) 495 543
Comisaría de la Provincia de Córdoba	Sarmiento esq. Av. del Libertador	(03582) 495 100
Bomberos Voluntarios de Achiras	Av. del Libertador 1179	(03582) 495 531
Parroquia Nuestra Señora de la Merced	Belgrano s/n	(03582) 495 093



Lago Achiras



Circuito Natural Presa Achiras



Sendero Aventura Salto del Tigre



Sendero Cascada Los Coquitos



Puentecito de los Rosarinos



Chalet de Isidro Calero



Museo del Desierto



Parroquia Nuestra Señora de la Merced



Centro Cultural Casa de los Oribe



Casa de las Araucarias



Gruta de Santa Rita



Eco Parque Los Coquitos

- ☐ Marroquinería
- ☐ Moda
- ☐ Bijou
- ☐ Make UP
- ☐ Accesorios
- ☐ Regalería

El último detalle para sentirte perfectamente bella

24 de Setiembre 416

ACHIRAS
Córdoba

341 277 0526

soy.glam.achiras

Lunes a Viernes

10 a 13
17:30 a 21

ELEGÍ ARMONÍA Y NATURALEZA

Disfrutá nuestro confort en un marco natural único

Ubicación privilegiada con
vista panorámica a las Sierras y Represa
Amplio parque | Cerca del balneario

Cabaña para 2/4/5 personas
Tenemos todo para tu comodidad
Wi Fi gratis | Smart TV 43" | DirecTV | Netflix
Heladera | Cocina completamente equipada
Camas c/somier | Quincho, parrilla y cochera cubierta

Las Retamas 595

ACHIRAS
Córdoba

2323 626 053

cabana_larosadita

La Rosadita - Casa de Montaña





VIVEROS PROVINCIALES

Nativas • Exóticas • Ornamentales

Venta de plantas nativas y exóticas
Variedad de plantas

Araucaria araucana	Laura Escalona	Orégano
Lenga	Chin chin	Pino insigne
Roble	Espino blanco	Pseudotsuga
Pellín	Salvia	Mensiezzi
Notro	Pañil	Álamo
	Matico	Sauce





Paraje La Angostura
Ruta Provincial 13 km 14,5
VILLA PEHUENIA
Neuquén

 2942 361 460

  **Vivero Provincial**
Luis Alberto Puel

 **Lunes a Viernes**
8 a 13 / 17 a 19

Sábados y Feriados
11 a 14 / 17 a 19





TUCUMAN CELULARES



Servicio Técnico de
Celulares
Tablets
Netbooks
Notebooks

Venta de
Equipos Nuevos
Equipos reacondicionados
con garantía
Repuestos
Accesorios

ANTES DESPUÉS



TODOS LOS MEDIOS DE PAGO

 **Belgrano 190**
Belén
CATAMARCA

 381 476 5087

 **Tuku Celulares**

 tuku-celulares.negocio.site

 [tucumancelulares190](https://www.instagram.com/tucumancelulares190)

 **Lunes a Sábados**
8 a 13
17 a 21:30



TRAFUL SENTIDO

Alquiler de kayaks, pedalines y bicicletas

Bahía Mansa VILLA TRAFUL Neuquén

 **trafulsentido**

 **2944 307 990**

 **13 a 19 hs.**



VELAS DE SOJA SHIVA VELAS DECO & HOME

Fabricamos Velas Naturales & Perfumes Ambientales

Showroom con citas previas Lunes a Sábados 13 a 20:30 hs.

Callejón Laborie 6021 COLASTINÉ NORTE Santa Fe

 **343 438 4401**

 **shiva_velas**





MICHAY

Apart Hotel



Departamentos totalmente equipados
 Capacidad: 1 a 6 pax
 Cochera en patio interno
 Ropa de cama y blancos
 Parrilla | Mucama | Wi Fi | TV por cable








Pañil 80
JUNÍN DE LOS ANDES
Neuquén



294 430 9128



Michay
Apart Hotel



Los Maitenes

El paraíso existe



Nuestro complejo está a orillas del lago Moquehue
 Cabañas con
 Estar | Cocina comedor | Baño | Dos dormitorios
 Parrillas externas | Totalmente equipadas
 Ambientes cálidos, con calefactor a gas y estufas a pellet
 Televisión | Servicio de desayuno y mucamas
 Muelle propio y uso libre de las canoas
 Se aceptan mascotas














Ruta 11 km 10,5
MOQUEHUE
Neuquén



2942 665 621



losmaitenesmoquehue



cabanaslosmaitenes



complejolosmaitenes.com.ar



Cabañas para 2 / 4 / 6 pasajeros
Sala de estar | Comedor | Cocina | Baño privado | Agua caliente
A metros de la Ruta Nacional 40
A pasos de la Bahía Manzano, puerta de acceso al
Parque Nacional Los Arrayanes







Los Pioneros 114 | Barrio Manzano
VILLA LA ANGOSTURA
Neuquén

 **11 5124 2682**
  **lacasadevilla**



PARA DISFRUTAR EN NUESTRO LOCAL

Pastas	Truchas
Ensaladas especiales	Costeletas
Jugos exprimidos	Lomos
Cervezas regionales	Pizzas

PARA LLEVAR

Sandwiches
Milanesas
Lomos
Hamburguesas









Antártida Argentina esq. Julio Roca
JUNÍN DE LOS ANDES
Neuquén

 **294 468 1087**
 **zapalarivera**

SAN ANTONIO DE ARECO

Capital Nacional de la Tradición

A 113 kilómetros de la Ciudad de Buenos Aires, en el corazón de la llanura pampeana, nos espera el bastión de la tradición nacional, immortalizada por Ricardo Güiraldes en su obra *Don Segundo Sombra*: San Antonio de Areco.

Con fecha de fundación el 23 de Octubre de 1730, este día es en realidad el reconocimiento, por parte del Cabildo Eclesiástico de Buenos Aires, de la capilla en honor a San Antonio de Areco que se erige en el lugar, ya poblado por españoles, criollos y aborígenes que aprenden a convivir, y a compartir las costumbres de sus ancestros. Con la llegada de los inmigrantes españoles, italianos, croatas e irlandeses, se conforma la mixtura que da origen al arquetipo del gaucho que habita en este pueblo rural, esencia que se conserva aún hoy, y lo lleva a ser reconocido por el Congreso de la Nación, en 2015, como **Capital Nacional de la Tradición**.

Uno de los hijos nacidos en el lugar **Ricardo Güiraldes**, retrata al hombre del lugar en su obra **Don Segundo Sombra**, publicada en 1926, y reúne en las características de este gaucho la simbiosis de costumbres y tradiciones que se dan en esta persona, y en cuya personalidad se destacan aspectos como el valor, el honor, la lealtad y el respeto al otro. Inspirado en la persona de un paisano del lugar, **Don Segundo Ramírez**, esta obra literaria es la que da el pie para que vecinos de San Antonio de Areco lleven a cabo, en 1939, la primera edición de la **Fiesta de la Tradición**, que aún hoy día se realiza en forma ininterrumpida.

Otro evento destacado del lugar son las fiestas patronales en honor a **San Antonio de Padua**, que cada 13 de Junio es celebrado, desde varios días antes, con actividades que rescatan las costumbres de campo y la vida tranquila y apacible que se desarrolla en la comarca aún hoy. Ferias artesanales, música y danzas folclóricas son la tónica destacada en el lugar, al que llegan miles de turistas para sumergirse en la atmósfera tan especial que rodea al habitante arequero.

Y si de tradición se habla en el lugar, uno de los pilares fundamentales que la sostienen es el trabajo de los **artesanos del lugar**, cuyos diferentes oficios se destacan por la calidad de sus trabajos. **Platería, soguería, talabartería y tejidos en diversas técnicas e hilos**, son los que se destacan, habiendo heredado estas habilidades de sus antepasados, para mantenerlas en el tiempo y traspasarlas a quienes los sucederán en este trabajo, que perdura en el tiempo, y cuyo resultado son obras muy apreciadas por los visitantes, traspasando las fronteras de la Argentina en el destino que tienen sus obras.

Otra opción para conocer la tradición del lugar es un circuito de museos, que atesoran objetos de diversos tipos, y que nos llevan de viaje por esas costumbres que tanto se destacan en el ser arequero. Entre ellos se destacan:

Museo Ricardo Güiraldes y Pulpería La Blanqueada, inaugurado en 1938, se ubica en el centro del Parque Criollo, de 97 hectáreas, y es un compendio de los elementos que se describen en la obra literaria del escritor local, replicando escenas y elementos detallados en el libro. Recibe visitas de todo el país y el mundo, curiosos por conocer en primera persona al autor y al personaje en el que se inspiró para narrarlo.

Ubicación Camino Ricardo Güiraldes s/n <https://maps.app.goo.gl/KAYF62Fi2dqDV4SdA>

Museo Las Lilas de Areco, donde se puede apreciar parte de la obra pictórica del artista Florencio Molina Campos, que con su pincel complementa a la perfección la narrativa de Güiraldes y su *Don Segundo Sombra*. Molina Campos se inspira en otro personaje, Tiléforo Areco, amigo personal de su infancia y juventud, a quien plasma en sus cuadros, que obran trascendencia nacional e internacional cuando, en 1930, la empresa Alpargatas le encarga una serie de 12 dibujos para su almanaque de 1931, relación que se sucede hasta 1936, y luego se retoma entre 1940 y 1945. Parte de estos trabajos, junto a otros del autor nacido en la ciudad de Buenos Aires, se exhiben en este museo, que no se puede dejar de visitar si llegas a San Antonio de Areco.

Ubicación Moreno 279 <https://maps.app.goo.gl/rCqmTJquGPpB3VWR7>

Museo y Centro Cultural Los Rostros de La Pampa, centra su colección en los elementos que trajeron los inmigrantes europeos llegados en la segunda mitad del siglo XIX para habitar el lugar. Cuenta con una sede en

el casco urbano de San Antonio de Areco, donde una antigua casa, de las primeras en construirse con ladrillos, alberga en sus salas objetos rescatados de los primeros habitantes llegados de Europa, y donados por sus descendientes. En otra dependencia, en el sector rural de la localidad, se pueden apreciar maquinarias y herramientas de trabajo rural que se usaban en aquella época, y que forjaron el porvenir de esta parte de nuestra Argentina.

Ubicación Corrientes esq. Sarmiento <https://maps.app.goo.gl/nxj7NBkngHVyCzCr7>
 Campo Recreativo La Segunda | Villa Lía <https://maps.app.goo.gl/Z65wUj2oa2sbGXid8>

Museo de Arte La Recova, es el atelier del pintor Osvaldo Gasparini, nacido en esta ciudad, que desde niño pinta al gaucho, perfeccionando su técnica con los años, y especializándose para sumar a su impronta natural los detalles que le da el conocimiento de las ciencias vinculadas a este arte tan particular. En su atelier exhibe sus obras, que pueden ser adquiridas por quien así lo desee; o simplemente se puede llevar el placer de compartir con el artista anécdotas y secretos de sus creaciones. Como condimento que adiciona su vida, es ahijado de Don Segundo Ramírez, el inspirador de la obra de Ricardo Güiraldes.

Ubicación Zapiola esq. Don Segundo Sombra <https://maps.app.goo.gl/cTTg4ZWj9QH3Q4mq5>

La naturaleza también tiene un lugar destacado en la ciudad como destino turístico, especialmente a través de dos sitios que se pueden disfrutar sin restricciones.

La **Reserva Natural Parque Criollo**, creada en el predio del Parque Criollo y el Museo Gauchesco Ricardo Güiraldes, tiene como objetivo preservar los dos únicos ambientes pampeanos, el Pastizal Natural, predominante en toda la región y el Talar, una formación boscosa, muy rica en especies arbóreas y arbustivas. Está concebida como una aula abierta para conocer la flora y fauna locales, así como disfrutar del espacio que significan sus 97 hectáreas de extensión, con visitas guiadas que buscan generar un turismo de bajo impacto ambiental.

Ubicación <https://maps.app.goo.gl/g348TPb2RmX38hvbA>

La **Costanera** que es atravesada por el río Areco, permite disfrutar de sus orillas, donde se pueden encontrar opciones como gastronomía, ferias de artesanías, actividades deportivas y eventos culturales programados por el municipio local, y por los emprendedores que apuestan a mantener en San Antonio de Areco su esencia mezclada con los aires que le dan las nuevas generaciones. El **Puente Viejo**, erigido en el siglo 1857 es un símbolo de la localidad, que conecta ambos puntos de la ciudad.

Ubicación <https://maps.app.goo.gl/tbbrpqnvDUowALGm6>

Datos Útiles

Dirección de Turismo	Zerboni esq. Arellano	(02326) 453 165
-----------------------------	-----------------------	-----------------

Municipalidad de San Antonio de Areco	Lavalle 363	(02326) 454 722
--	-------------	-----------------

Terminal de ómnibus	Av. Dr. Smith esq. Gral. Paz	(02326) 453 904
----------------------------	------------------------------	-----------------

Aeroclub San Antonio de Areco	Ruta Provincial 41 km 284
--------------------------------------	---------------------------

Camping Municipal de San Antonio de Areco	Zerboni esq. Bolívar	(011) 15 5593 5011
--	----------------------	--------------------

Puma Energy	Ruta Provincial 8 km 112,8	(02326) 452 651
Axion Energy	Ruta Provincial 8 esq. Av. Alvear	(02326) 452 218
Estación de servicio Shell	Ruta Provincial 41 km 278	(02326) 456 372
Estación de servicio Vieytes	Vieytes 695	(02326) 452 762
Banco de la Nación Argentina	Alsina 250	
Banco Macro	Alsina 167	(02326) 454 282
Banco de la Provincia de Buenos Aires	Alsina 150	(02326) 456 278
Banco Santander Río	Alsina 184	(02326) 459 000
Hospital Emilio Zerboni	Moreno 90	(02326) 452 759
Farmacia Bauer	Alvear 456	(02326) 509 342
Farmacia Risolino	Arellano 249	(02326) 455 200
Farmacia Berola	Av. Vieytes esq. Alsina	(02326) 455 696
Farmacia Bobbett	Zapiola 499	(02326) 452 987
Farmacia Torra	Azcuénaga 359	(02326) 452 253
Comisaría de San Antonio de Areco	Alsina 120	(02326) 452 113
Bomberos Voluntarios de San Antonio de Areco	Guido 266	(02326) 452 600

**Parroquia
San Antonio de Padua**

Mitre 366

(02326) 452 268



Don Segundo Ramírez



**Parroquia
San Antonio de Padua**



Museo Ricardo Güiraldes



Pulpería La Blanqueada



Museo Las Lilas de Areco



**Museo y Centro Cultural
Los Rostros de La Pampa**



Campo Recreativo La Segunda



Museo de Arte La Recova



Reserva Natural Parque Criollo



Puente Viejo



Objetos artesanales







LOS PRINCIPIOS

Almacén de Ramos Generales





106 años de historia en el sitio donde nació la leyenda de Don Segundo Sombra

Encontrá productos artesanales 100% de San Antonio de Areco y una selección de lo más exquisito de nuestro país para disfrutar en tu mesa

Mitre esq. Moreno
SAN ANTONIO DE ARECO
Buenos Aires

11 3929 0006
 los_principios_areco

Viernes | Sábados
Domingos | Feriados









Elegí entre

TORTAS

TARTAS

- ☐ Manzana
- ☐ Lemon Pie
- ☐ Frutilla
- ☐ Coco y dulce de leche

- ☐ Mousse de chocolate blanco y negro
- ☐ Húmeda de chocolate y dulce de leche
- ☐ Brownie con dulce de leche y merengue
- ☐ Ricota
- ☐ Tiramisú

CUADRADITOS DE

- ☐ Brownie
- ☐ Frutas secas
- ☐ Pasta frola
- ☐ Coco y dulce de leche
- ☐ Limón

Zapiola y Matheu
SAN ANTONIO DE ARECO
Buenos Aires

2325 411 602
 Cheska Pastelería
 Cheska

Jueves a Domingos
10 a 12 | 16 a 20



- ✓ Estamos en pleno centro
- ✓ Habitaciones privadas y compartidas
- ✓ Wi Fi
- ✓ Desayuno casero



 **Los Maquis 215**
VILLA LA ANGOSTURA
Neuquén



2944 316 123




italian.hostel.vla



<https://italian-hostel.negocio.site/>



Chips de bananas



Pimentón



Pasas de uva



Ají



Nueces



VINO
Diaguita
Malbec | Torrontés
Cavernet Sauvignon



Comino



SANTA MARIA
Catamarca



383 540 3683



expogroupsrl




ESTIGMA VILLA PEHUENIA

Alquiler diario



DEPARTAMENTO PARA 2/3 PAX

Vistas al volcán

Calefacción a gas | DirecTV | Wi Fi
Estacionamiento al aire libre



 Loteo 7 Manzana Q
VILLA PEHUENIA
Neuquén

 2942 409 888

 alquiler.diario_estigmavp
 Estigma Deptos Cabaña



ENTRE HOJAS es un emprendimiento de alojamiento SUSTENTABLE rodeado de naturaleza
Cuenta con diferentes espacios
Cada uno de ellos preparado para una experiencia de estadía diferente


NUESTROS AMENITIES

Utensilios de cocina | Heladera | Cocina | Lavarropas | Pava eléctrica | TV con DirecTV | Wi Fi
Aire acondicionado | Elementos de higiene orgánicos | Ropa de cama | Secador de pelo

USO COMPARTIDO DE

Sillones | Piscina | Paseos en bicicleta | Salón de juegos | Fogonero | Parrilla | Hamacas |
Parque para niños | Gimnasio | Quincho de uso común

 Pedro Forés S/N
POSADAS
Misiones

 376 513 3062

 Entre Hojas
 Alojamiento



ELUNEY CABAÑAS




Estamos sobre la costa del lago Triful
 Alojate en nuestros dúplex para tres personas
 Optá por los monoambientes dos
 O elegí la cabaña familiar para cinco pasajeros




Servicios

- ✓ Internet | TV satelital | Ropa blanca
- ✓ Tres quinchos con parrilla
- ✓ Deck y sillones en cada cabaña
- ✓ Alquiler de kayaks

EL PARAÍSO EXISTE




Ruta Provincial 65 km 27
 **VILLA TRAFUL**
 Neuquén

 294 420 5501

 [eluneyvillatraful](https://www.instagram.com/eluneyvillatraful)

Sueño Azul

Hostel y Cabañas

Cabañas independientes
 Parque con vegetación local
 Wi Fi libre en el complejo
 Piscina al aire libre

Solarium
 Vistas al jardín
 Alquiler de autos y bicicletas
 Aire acondicionado

Ubicado a 85 km del Aeropuerto General José de San Martín






 **José Hernández 1729**
OBERÁ
 Misiones

 3755 568 760

 [cabanassuenoazul](https://www.instagram.com/cabanassuenoazul)

 [Sueño Azul Hostel y Cabañas](https://www.facebook.com/SueñoAzulHostel)



CABAÑA TASKI WASI

Experimenta la Paz

NUESTROS SERVICIOS

- ☐ Cabaña para 6 personas
- ☐ Ropa de cama
- ☐ Cocina equipada (pava eléctrica, heladera)
- ☐ Baño privado
- ☐ Wi - Fi
- ☐ TV por Cable
- ☐ Aire acondicionado
- ☐ Asador compartido
- ☐ Parque
- ☐ Estacionamiento







Av. Hipólito Irigoyen 1ª Entrada
Santa María
CATAMARCA

 381 617 4913
381 617 4915

 taskiwasi.com.ar
 lucas.taskiwasi@gmail.com



CABAÑA LA MORENITA ANGOSTURA

OFRECEMOS

- ❖ Conexión wifi gratuita
- ❖ Televisión de pantalla plana y DirecTV
- ❖ Cocina equipada y baño privado
- ❖ Estacionamiento gratuito
- ❖ Parrilla
- ❖ Parque y Jardín
- ❖ Servicio de limpieza







Lácar 83
VILLA LA ANGOSTURA
Neuquén

 294 480 5777

  lamorenitaangostura
 la-morenita-angostura.negocio.site

CHIVILCOY

Forjada con el esfuerzo de los inmigrantes españoles e italianos

Cuando el itinerario nos lleva hacia el Oeste, a 160 kilómetros del Obelisco nos recibe la ciudad de Chivilcoy.

Nacida como una colonia dependiente de la ciudad de Luján, el pedido de los vecinos para obtener su autonomía es escuchado finalmente, y el 22 de Octubre de 1854 se reconoce la autonomía de la nueva localidad, ubicada en cercanías del río de Chivilcoy. Su nombre, de origen araucano, se traduce como “cuenca de varios ríos”, y es, seguramente, en alusión al curso de agua que la circunda. Desde sus inicios fue una ciudad tomada como ejemplo de pujanza, por el esfuerzo que sus vecinos le imprimieron a su trabajo para sacar adelante esta empresa, que contó con el aporte de las olas inmigratorias que se sucedieron en la segunda mitad del siglo XIX, especialmente de españoles e italianos. A tal punto se la tomó como ejemplo a seguir que, en su discurso de asunción de la primera magistratura el 12 de Octubre de 1868, el presidente Domingo Faustino Sarmiento expresó “haré cien Chivilcoy”, para mostrar el camino que debían tomar las poblaciones que estaban naciendo en todo el territorio argentino.

La historia del desarrollo de la ciudad se puede recorrer a pie, en un circuito de ocho cuadras que une las plazas 25 de Mayo (la principal de la urbe) y España, y en su trayecto se pueden apreciar estas instituciones, nacidas con el paso del tiempo:

Cine Teatro Español, construido entre 1885 y 1888, perteneció a la Asociación Española de Socorros Mutuos, que lo promovió como sede de su institución y se constituyó en la primera sala teatral del lugar. Hoy recibe un doble propósito para su uso, sumando la proyección de corto y largometrajes a su cartelera de actividades, siempre en crecimiento.

Ubicación Av. Soarez 94 <https://maps.app.goo.gl/Bqw3NSuGH6X26xR58>

Museo de Artes Plásticas Pompeo Boggio, funciona en las instalaciones del antiguo Hospital de Cirugías General José Inocencio Arias. El nombre del museo es un homenaje al pintor italiano, nacido en Turín, que fue un notable pintor y docente, que plasmó en sus obras, especialmente, los paisajes del Noroeste argentino. El museo cuenta, en sus instalaciones, con 6 salas de exposición donde se destacan obras de la artista local Leontina Poch Grondona, discípula de Pompeo Boggio. Además de 6 salas de exposición, el museo cuenta con una biblioteca y un archivo.

Ubicación Bolívar 319 <https://maps.app.goo.gl/tEasgHYkopbE7QfV7>

Museo Almacén El Recreo, fue en sus inicios un almacén de ramos generales, inaugurado en 1881 por el inmigrante italiano Carlos Rossi, y su esposa, María Duhagon, nacida en Uruguay con raíces en el país Vasco. Fue atendido por sus dueños originales y sus descendientes, hasta que su nieto, Carlos Antonio “Pampa” Cura, lo convierte en museo, siendo declarado de Interés Histórico, Cultural, Paisajístico y Turístico. Su jardín interno, que data de 1886, aún hoy se puede visitar, y descubrir en sus rincones parte de la historia de Chivilcoy, contada por las manchas que guardan aún hoy ese secreto encanto.

Ubicación Av. de la Tradición s/n <https://maps.app.goo.gl/FVdQXx1UKtvxoWSN7>

Centro Tradicionalista El Fogón, funciona en un edificio construido en 1865. Pero el nacimiento de la institución sucede el 10 de Noviembre de 1952. Desde esa fecha se llevan adelante diversas actividades, que incluyen talleres de danzas nativas y de guitarra, así como una escuela de equitación que se desarrolla en su campo hípico Martín Miguel de Güemes, en las afueras de la ciudad. Una biblioteca y un museo mantienen vivas las tradiciones en sus piezas y en las páginas de sus libros, y un bodegón que funciona en sus instalaciones ofrece platos típicos que se pueden degustar sin mayores pretensiones!

Ubicación Av. La Tradición 350 <https://maps.app.goo.gl/XyfMpT7NDvEEsM3D7>

Estancia La Rica, declarada Monumento Histórico Nacional, se funda en 1851, y se lo considera un establecimiento de avanzada para la época en que se puso en funcionamiento: los patios con aljibes, las rejas labradas y los túneles preparados para escapar de los malones que asolaban a la zona, son algunos de los detalles que así lo acreditan. La mano del arquitecto francés Carlos Thays se aprecia en el diseño del parque

que rodea a la propiedad, con frondosos y aromáticos senderos que se pueden recorrer antes de tomar el té o compartir un almuerzo rápido en sus instalaciones.

Ubicación Ruta Provincial 30 km 463 <https://maps.app.goo.gl/7hMD7JBGdcpSnsb78>

Datos Útiles

Municipalidad de Chivilcoy 25 de Mayo N° 35 (02346) 430 142 | 430 512 | 422 422

Terminal de Ómnibus Pueyrredón 501 (02346) 429 888

Aeroclub Chivilcoy Ruta Nacional 5 km 165 (02346) 432 011

Parque Lagunario Martija Camping Ruta Provincial 30 km 483

Estación de Servicio YPF Ruta Provincial 5 km 158,5 (02346) 308 495

Puma Energy Ruta Provincial 5 km 158 (02346) 434 910

Axion Energy Av. Sarmiento 93 (02346) 423 601

Estación de servicio Shell Av. José León Suárez 348 (02346) 421 708

GNC Acrux Diego Rositto 6

Banco Galicia Carlos Pellegrini 115

Banco de la Provincia de Buenos Aires Carlos Pellegrini 52 (02346) 430 545

Banco Macro Carlos Pellegrini 215 (02346) 424 261

Banco Patagonia Carlos Pellegrini 222 (02346) 434 776

Banco de la Nación Argentina Av. José León Suárez 1 (02346) 430 049

Banco BBVA	Carlos Pellegrini 102	(02346) 422 132
Hospital de Chivilcoy	Av. Hijas de San José 31	(02346) 423 210
Farmacia Litterio	Av. Sarmiento 241	(02346) 423 308
Farmacia Mitre	Av. Sarmiento 50	(02346) 422 403
Farmacia Rossi	Av. Suárez 294	(02346) 423 629
Farmacia Zuritta	Castelli 152	(02346) 422 312
Farmacia Sívori	Vicente López esq. Paso de la Patria	(02346) 428 448
Policía de la Provincia de Buenos Aires	Av. B. Irigoyen entre Av. Urquiza y calle 30	(02346) 422 016 433 100 430 080
Bomberos Voluntarios de Chivilcoy	Pueyrredón 162	(02346) 424 319
Parroquia Nuestra Señora del Carmen	Villarino 366	(02346) 427 618



Cine Teatro Español



**Museo de Artes Plásticas
Pompeo Boggio**



Museo Almacén El Recreo



Centro Tradicionalista El Fogón



Estancia La Rica





1876

BED & BREAKFAST

NUESTROS SERVICIOS

- ❖ Habitaciones familiares para 2 a 4 personas con TV
- ❖ Wi Fi gratis
- ❖ Estacionamiento gratuito
- ❖ Desayunador
- ❖ Salón con TV compartido
- ❖ Jardín interno

Pellegrini 274
 **CHIVILCOY**
 Buenos Aires

 **2346 682 264**

  **1876**
Chivilcoy




Tu vida más alegre 😊
Plantas, sahumeros, regalería,
decoración y café ☕
Todos los días de 8 a 20 hs
Envíos a domicilio 🚚
Tu lugar en paz 🙏 😌

Deán Funes 317
 **CHIVILCOY**
 Buenos Aires

 **2346 543 379**

 **Esplendor**
 **Vivero**

Tandileofú

QUESO ARGENTINO






- ❑ Somos Quesos Tandileofú, una pyme familiar dedicada a la elaboración de quesos de pasta dura y semidura, de forma artesanal y SIN TACC.
- ❑ Los quesos artesanales Tandileofú son el fruto de la dedicación, experiencia y trabajo de una familia tandilense.
- ❑ En el detalle de su proceso de elaboración artesanal, acompañado de nuestro microclima serrano, se ve reflejada la calidad de nuestros productos genuinos tandilenses.
- ❑ Estamos en la ciudad de Tandil y hacemos envíos a todo el país!

NUESTRAS VARIEDADES

Quesos Semiduros <ul style="list-style-type: none"> ❑ Petit Gruyere ❑ Fontina ❑ Banquete ❑ Gouda ❑ Holanda ❑ Pategrás 	Quesos Duros <ul style="list-style-type: none"> ❑ Sardo ❑ Provolone ❑ Reggiano ❑ Pepato ❑ Brindamour Quesos Ahumados <ul style="list-style-type: none"> ❑ Holanda ❑ Sardo 	Queso Cheddar <ul style="list-style-type: none"> ❑ Cheddar ❑ Macerado ❑ Especial con nuez y frutas secas Quesos saborizados <ul style="list-style-type: none"> ❑ 20 sabores ❑ A pedido sin sal
--	--	---



San Francisco 2995
TANDIL



2494 208 331



quesostandileofu



8 a 15 hs.





Café, Té & Bar

Desayunos y Meriendas
Waffles / Sandwichería
Té en hebras / Blends y Puros
Jugos exprimidos y licuados de frutas



San Martín 537
San Fernando del Valle
CATAMARCA



383 465 5612



leclub_01



LeClub.CafeBar



Lunes a Sábado
8 a 13
17 a 21:30



CABAÑAS Yvoty Rocai





Complejo ubicado a orillas del río Uruguay

- ✓ Cabañas para 2 a 6 personas
- ✓ Todos los servicios: wi-fi, electricidad, vajilla completa
- ✓ Disponibilidad todo el año
- ✓ Precios accesibles
- ✓ Cada cabaña ofrece un espacio privado para relajarse

UN REFUGIO NATURAL QUE OFRECE PAZ Y BELLEZA NATURAL





**Ruta Provincial 2
Intersección Ruta Provincial 103
BARRA MACHADO
Misiones**





3755 612 588



yvotyrocai



CABAÑAS Yvoty 1





Cabañas completamente equipadas

- ❑ Sala + cocina + baño
- ❑ Habitaciones para 4 a 6 personas
- ❑ Acetamos mascotas
- ❑ Ubicación tranquila y en plena naturaleza
- ❑ Cercanas a la terminal de ómnibus
- ❑ Precios accesibles

EQUILIBRIO PERFECTO ENTRE COMODIDAD Y NATURALEZA





**Quito 2538
OBERÁ
Misiones**





3755 612 588



yvoty1_obera

Brisas del Cerro

HOSTERÍA

NUESTROS SERVICIOS EXCLUSIVOS

Atendida por sus dueños
Wifi gratis en toda la hostería
Amplio estar con hogar a leña
Calefacción con piso radiante y radiadores
Sala de lectura
Estacionamiento gratuito
Asesoramiento en salidas y excursiones

Habitaciones dobles y triples
Habitaciones con baños privados
Heladera pequeña en todas las habitaciones
TV led por cable en cada habitación
Caja fuerte en cada habitación
Recambio de ropa de blanco
Desayuno continental artesanal



Pehuenches 844 - Barrio Norte
VILLA LA ANGOSTURA
Neuquén



(0294) 449 5307

294 491 7317



hosteria.brisasdelcerro

brisasdelcerro.com.ar

Apart

HAKUNA

Ubicación privilegiada,
a metros del lago Aluminé

Nuestros cómodos departamentos
incluyen:

- ✓ Wi Fi
- ✓ TV de pantalla plana
- ✓ Cocina completamente equipada
- ✓ Calefacción a gas natural
- ✓ Jardín con vista a la montaña
- ✓ Fácil acceso en época invernal



Batea Mahuida 250
VILLA PEHUENIA
Neuquén



2942 552 003



Apart Hakuna

ÁLAMOS DEL ARROYO

Cabañas de Alquiler

Nuestras propuestas

CASA ROBLE PELLÍN

- ☐ 3 dormitorios
- ☐ Living
- ☐ Cocina – comedor
- ☐ Estacionamiento
- ☐ Chulengo
- ☐ Jardín con juegos infantiles

CABAÑA LENGA

- ☐ 2 dormitorios
- ☐ Cocina
- ☐ Living comedor
- ☐ Estacionamiento
- ☐ Galería con parrilla propia
- ☐ Jardín con juegos infantiles



La Rioja 40
(bordeando lado izquierdo del arroyo)
SAN MARTÍN DE LOS ANDES
Neuquén

 294 430 8386
 alamosdelarroyo

 alamosdelarroyo.negocio.site
 Alamosdelarroyo@gmail.com

Alreparo
PARADOR
desayunos
almuerzos
MERIENDAS
cenar



Balneario El Cóndor
RÍO NEGRO

 2920 472 449

 alreparo
 Al Reparo
Parador El Cóndor

La página de ARROYO LEYES

En este espacio compartimos las novedades de la localidad santafesina, parte del Corredor de la Costa Santafesina, que nace institucionalmente el 13 de Setiembre de 1990, pero comienza a poblarse desde mucho antes.

El sábado 20 de Abril, un grupo de comerciantes pertenecientes al **Paseo del Centro**, ubicado sobre la Ruta Provincial 1 km 12,5, en su intersección con la calle Estanislao López (antigua calle 24), lleva adelante una actividad para impulsar la inclusión de los emprendedores locales y de la zona en la economía de la zona.

Paseo en el Centrito es el evento que, a partir de las 10 de la mañana, reúne a más de 30 emprendedores gastronómicos y artesanales, así como ferias americanas que salen de su domicilio para ofrecer las prendas de segunda mano.

Una buena recepción por parte de los vecinos, y de visitantes que se acercan a conocer la propuesta, donde también está la posibilidad de realizar paseos a caballo, así como la música a cargo de una DJ local, y la Radio Abierta que lleva adelante el locutor local **Aldo Quiroz**.

Ubicación Ruta Provincial 1 km 12,5 esq. Estanislao López <https://maps.app.goo.gl/B44QSxfV8ve2J3Xh9>



Río de Oro 1



Guardería y bajada de lanchas

Ruta Provincial 1
 Km 14 – Calle 62 – 350m al Este de la Ruta
 ARROYO LEYES

 342 422 3050

- ☐ Parquercerradoy techado
- ☐ Servicio mecánico
- ☐ Venta de combustibles y lubricantes





Quintas

EL INDIO

Arroyo Leyes



Quinta para 8 personas

- ☐ 2 habitaciones y entrepiso
- ☐ Pileta privada de 6 x 3 metros
- ☐ Quincho con asador
- ☐ Baño
- ☐ Aire acondicionado
- ☐ Ventiladores de techo
- ☐ Freezer
- ☐ No incluye ropa de cama



Quinta para 10 personas

- ☐ 2 habitaciones y entrepiso
- ☐ Pileta privada de 8 x 4 metros
- ☐ Asador y baño exterior
- ☐ Aire acondicionado
- ☐ Ventiladores de techo
- ☐ Freezer
- ☐ No incluye ropa de cama




Ruta 1 km 13
 Calle Leandro N. Alem – 500 m al Este
 ARROYO LEYES

 342 546 4585 / 342 466 7103



COMPLEJO
Posada
de la
Aldea

Ruta Provincial 1 – km 13,5
Altura Calle 56
ARROYO LEYES

342 448 1750
Posada de la Aldea
posadadelaaldea

LA COSTERITA CABAÑAS

342 486 3232 **lacosteritacabanas**

- ✓ 2 baños con agua caliente
- ✓ 3 aires acondicionados frío calor
- ✓ Quincho vidriado con vista al río
- ✓ TV LED 42" con Direct TV y Wi-Fi
- ✓ Pileta con cerco perimetral blindex
- ✓ Servicios incluidos
- ✓ Bajada de lanchas con malacate eléctrico
- ✓ 100m de costa









Ruta Provincial 1 **Cabecera norte del Puente de Hierro** **ARROYO LEYES**
Km 22 **100m al Este**

Kiosco PELUKÍN

KIOSCO PELUKÍN
LOS ALGARROBOS 2726
ARROYO LEYES
HORARIOS
LUNES A DOMINGO
8:00 A 22:30 HS

KIOSCO PELUKÍN
- CARGAS VIRTUALES | CARGA DE SUBE
- CARBÓN | GAS | POLLO | HELADOS | GASEOSAS | CERVEZAS
- SUBE
- CARBÓN
- GAS
- MILANESAS
- CERVEZAS
- Y MÁS

- ☐ Atendido por sus dueños, Mónica y Marcelo
- ☐ Abierto de lunes a domingo
- ☐ Cargas virtuales | Carga de SUBE
- ☐ Carbón | Gas | Pollo | Helados | Gaseosas | Cervezas
- ☐ Milanesas de pollo 100% caseras
- ☐ Y MÁS

Los Algarrobos 2726
ARROYO LEYES
Santa Fe

342 584 2827

Lunes a Domingo
8:00 a 14:00
16 a 22:30

Guarderia Nautica

JMC

342 486 3232

nautica_jmc

Alquiler de KAYAK y Piraguas

- ☐ Instrucción previa para principiantes
- ☐ Medidas de seguridad a bordo
- ☐ Tarifas especiales para grupos





Ruta Provincial 1
Km 22

Cabecera norte del Puente de Hierro
100m al Este

ARROYOLEYES



Ruta Provincial 1 - Km 22
 📍 Cabecera norte del Puente de Hierro - 100m al Este
ARROYO LEYES
 📞 342 486 3232
 📌 Guardería y servicios náuticos JMC 📷 nautica_jmc

- ❖ Guardería náutica
- ❖ Servicio mecánico permanente
- ❖ Artículos de pesca
- ❖ Lubricantes
- ❖ Gran variedad de bebidas, hielo, etc
- ❖ Bajada de lanchas propia



Descubrí nuestra carta
 Pizzas a la parrilla
 Burguers | Lomitos
 Picadas | Postres | Tragos
 Alfajores santafesinos
 Cerveza artesanal tirada
Vení a disfrutar de la experiencia

Ruta 1 & Bv. Las Palmeras
 (km 16,4 - ex calle 89 bis)
ARROYO LEYES

📞 342 6 277 647
 📷 @elfarodelleyes












- ☐ Auxilio náutico
- ☐ Mecánica especializada
- ☐ Lavado de lanchas
- ☐ Baños con vestuario y agua caliente
- ☐ Estacionamiento cubierto para vehículos
- ☐ Seguro contra robo e incendio
- ☐ Monitoreo con cámaras de seguridad
- ☐ Proveduría y cafetería
- ☐ Provisión de nafta y lubricantes
- ☐ Paseos por las islas - Pesca guiada

Ruta Provincial 1 km 23,5
Cabecera sur del arroyo Leyes
400 m a la izquierda
ARROYO LEYES

 342 540 3768
 guarderia_el_descanso



 **Ruta Provincial 1 – Km 12,5**

 **(0342) 497 0054 | 497 2083 | 497 8784**

Juzgado de Faltas 497 8785

Área Social 497 2084

 **342 523 9107 | 342 523 9108**

 **Comuna de Arroyo Leyes**

 **Lunes a Viernes | 7 a 13 hs**

 **Lunes a Viernes | 7 a 12 hs**



Salón Comunitario
Calle 36 esq. Defensa



Camping Comunal
Los Naranjos
Calle 40 esq. calle 7



Jardín Maternal
Retoño Costero
Km 14 – Calle 60



CHOKORA
HELADOS ARTESANALES



Cremas heladas



Tortas



Alfajores



Bombones



Batidos



Palitos

 Ruta Provincial 1 km 12,5 Calle 24
ARROYO LEYES

 342 520 0710  chokoraheladeria

Martes a Jueves 12 a 23 hs. | Viernes a Domingo 12 a 00 hs.

 **Envíos a domicilio**  **mercado pago**

DELIVERY SERVICE HELADOS ARTESANALES



**Centro Holístico
SOL Y LUNA**



Spa / Masajes / Reiki



Clases de Yoga:
Lunes, Miércoles y Viernes
9 hs. / 18 hs. / 20 hs.



**Aparatología
Cosmeatría general**

 Ruta Provincial 1 – km 11
Calle 14 – 250 m al Este de la Ruta
ARROYO LEYES

Consultas y turnos
 3424275978



**4 cabañas totalmente equipadas
con todos los servicios
Piscina y quincho compartido**




 **Ruta Provincial 1 – km 12,5 – Calle 38 bis
A 200 metros del arroyo Ubajay
ARROYO LEYES
 342 485 2058**



**Ruta Provincial 1 – km 21
ARROYO LEYES**

**11 cabañas sobre el río
Piscina de uso compartido
Salón de reuniones – Proveeduría
Granja con animales – Muelle flotante**



 342 478 2444  complejodelsol  complejodelsol_santafe

Turismo Arroyo Leyes

EL SITIO DE TURISMO DE LA COSTA SANTAFESINA

Encontrá toda la información
de la Costa Santafesina
en tu portal de noticias turísticas

- ❖ Fiestas
- ❖ Eventos
- ❖ Información de servicio
- ❖ Alojamiento
- ❖ Gastronomía

www.turismoarroyoley.es.com



Turismo Arroyo Leyes



341 502 5836

Hacé conocer tu emprendimiento
Publicitá tu evento
Sumate a la carpeta de auspiciantes de

DESTINOS

PARA VISITAR

Comunicate con nosotros



341 502 5836

Seguinos en nuestras redes sociales



DESTINOS PARA VISITAR