

DESTINOS

PARA VISITAR

Año 3 N° 12
FEBRERO 2024

En esta edición



CAFAYATE

La capital del vino en altura
en el Noroeste argentino



CONCORDIA

Mucho más que la
Central Salto Grande



FEDERACIÓN

Primer destino termal
de la Argentina



La página de
ARROYO LEYES

EN ESTE NÚMERO

- 2** De las bodegas más altas del mundo, al río Uruguay que nos recibe
- 3** Cafayate, la capital del vino de altura en el Noroeste argentino
- 18** Concordia, marcada por la central hidroeléctrica sobre el río Uruguay
- 31** Federación, una ciudad que resurge luego de su traslado
- 42** La página de Arroyo Leyes

DE LAS BODEGAS MÁS ALTAS DEL MUNDO, AL RÍO URUGUAY QUE NOS RECIBE

En el inicio de este 2024, signado por los vaivenes que la economía marca en la vida de los argentinos, **Destinos para Visitar** continúa ofreciendo opciones a quienes tienen la posibilidad de recorrer nuestra bella Argentina, con propuestas múltiples que no dejan de sorprendernos cada vez que nos adentramos en cada destino que preparamos para que usted lo tome en cuenta, y lo considere como su próxima opción al momento de viajar.

En esta oportunidad, nuestra primera parada nos lleva a **Cafayate**. Símbolo del vino de altura, nos ofrece la experiencia de conocer las bodegas ubicadas en lo más alto del mundo, a casi 1700 metros sobre el nivel del mar. Se puede vivir una experiencia que es única en el mundo, y probar cada variedad que allí se cultiva, porque las bodegas, en su mayor parte, están abiertas al público. Algunas de ellas, incluso, ofrecen la posibilidad de alojarse en instalaciones acondicionadas para los visitantes, o compartir una comida típica campestre, con productos de la tierra en que estamos alojados. El **Museo de la Vid y el Vino**, único en su tipo, nos lleva a revivir los inicios de esta actividad, y cada año, la **Serenata a Cafayate** es la celebración de la vendimia salteña, donde se pone en valor el trabajo de todo un año de cuidados para ese producto tanpreciado que es la uva.

En otra geografía de nuestro país, Entre Ríos nos espera con dos destinos que tienen al río Uruguay como vecino. Por una parte, **Concordia**, la segunda ciudad en importancia de la provincia mesopotámica, cuya historia cambia definitivamente en 1983, cuando se inaugura la **Central Hidroeléctrica Salto Grande**, y le da un nuevo impulso a esta ciudad pujante, construida por la inmigración europea de fines del siglo XIX. La construcción de esta obra de ingeniería maravillosa, la une definitivamente con la República Oriental de Uruguay, pues sobre la central se construye la conexión ferroviaria que facilita el paso entre ambos países. Y también modifica la geografía de Concordia, que comienza a ponerse cada vez más de cara al río, y convertirse en un destino elegido por los turistas, a partir de las opciones que nacen en sus orillas.

A pocos kilómetros de Concordia, otra ciudad que se ve modificada dramáticamente por la construcción de la central, es **Federación**. Fundada a instancias del padre del Libertador San Martín, a fines del siglo XVIII, su antigua ubicación se inunda completamente cuando se habilita Salto Grande, y los vecinos se ven forzados a mudarse a un nuevo emplazamiento. Momentos de duda, de zozobra en algunos casos, hasta que se descubren los yacimientos de aguas termales que brotan de sus entrañas, y se pergeña la idea de aprovechar estas propiedades que la Naturaleza otorga, para beneficiarse mutuamente, vecinos de la zona y turistas. Es así que en 1997 se inaugura el **primer complejo termal de la Argentina**, y Federación renace con una nueva perspectiva, con el turismo como industria predominante. Y en la actualidad, las posibilidades de disfrutar la ciudad, a orillas del río Uruguay, se multiplican.

Finalmente, y esta vez a orillas del río Paraná, traemos las novedades de **Arroyo Leyes**, una joven localidad de la costa en la Provincia de Santa Fe, con las acciones que el gobierno local y los vecinos llevan adelante.

Esperamos que nuestras propuestas sean de su agrado, y que en próximos viajes estos lugares se conviertan en sus destinos para visitar.

CAFAYATE

La capital del vino de altura en el Noroeste argentino

Ubicada a 200 kilómetros al Sur de la ciudad de Salta, Cafayate espera al visitante en el corazón de los Valles Calchaquíes, para ofrecer rasgos distintivos de su cultura y su gastronomía, con los viñedos como sello distintivo para recorrer.

La historia de Cafayate se remonta a la era prehispánica, cuando diversas culturas habitaron la región, bajo el denominador común de calchaquíes, que adoptaron a partir de la importancia que tuvo en la región el señor Juan Calchaquí, líder de la resistencia de los pueblos nativos ante la llegada de los españoles, entre los siglos XVI y XVII. Con el paso del tiempo, la simbiosis entre pueblos originarios y europeos se da, en algunos casos naturalmente, y en otros de manera forzada, dando como resultado habitantes criollos que comienzan a trabajar la tierra, que es árida pero rica en minerales.

A principios del siglo XIX, Doña Josefa Antonia Frías de Aramburu, viuda de don Ignacio Aramburu, alcalde de Salta en 1768, dona parte de sus tierras para la fundación de un pueblo que dé el marco jurídico a la comunidad que crece. Ese anhelo se concreta, cuando el **26 de Octubre de 1840** su hijo, don Manuel Fernando de Aramburu, ordena la demarcación del pueblo, siendo la iglesia dedicada a Nuestra Señora del Rosario el centro del nascente ejido de la nueva urbe. Aún hoy, la **Catedral de Nuestra Señora del Rosario** es uno de los atractivos que se deben visitar en el paso por el pueblo.

Ubicación Nuestra Señora del Rosario 67 <https://maps.app.goo.gl/GQiYBQtfCsgdYGs29>

El paso de los jesuitas por la región también deja su huella en Cafayate, donde sigue en pie un **Molino de Maíz** que data del siglo XVII, y que se puede visitar en su ubicación original, a 6 kilómetros del centro de la ciudad. El molino aún puede moler hasta 200 kilos de maíz, con un ingenioso sistema que combina dos piedras circulares con el impulso que le da el agua, canalizada entre pircas que la llevan hasta el sitio del molino.

Ubicación <https://maps.app.goo.gl/7woQau6EMEXJEWXN6>

Ya en el ejido urbano, y a pocos metros de la plaza principal, el **Museo de la Vid y el Vino** ofrece una experiencia interactiva que conjuga efectos escénicos, lumínicos, programas multimedia y presentaciones audiovisuales; que logran combinar diseño, creatividad, arquitectura y tecnología, para que el visitante viva una experiencia diferente en cada caso.

Ubicación Av. Gral. Güemes Sur Centro <https://maps.app.goo.gl/5vPcKjbEvouJYNax5>

A pocas cuadras del Museo, otro espacio nos espera para recorrerlo y adentrarnos en las tradiciones más profundas de Cafayate. Se trata de la **Bodega Encantada**, antiguo predio de la bodega que perteneció a la familia Coll, y en cuyas instalaciones se reunían los poetas y artistas que tejieron, a través de sus historias y música, la mística que encierra hoy a Cafayate. En sus instalaciones se pueden apreciar las obras pictóricas y versos de los notables artistas cafayateños, que expresaron en murales los rituales en torno a la siembra y la cosecha de las uvas, que se convierten en el vino que disfrutan cuantos llegan al corazón de los Valles Calchaquíes. Los lugareños aseguran que, cuando llega la época de la vendimia, se despiertan los duendes y se apoderan de los trabajadores de la vid, que durante la recolección otorgan un sabor especial a las uvas que se vuelcan a los toneles de las bodegas de la zona. La Bodega Encantada es el origen de estas tradiciones, y se puede visitar durante todo el año.

Ubicación Chacabuco 35 <https://maps.app.goo.gl/oWmuwgXJgxcgBLuy8>

Para conocer las costumbres ancestrales de los pueblos que habitaron estas tierras antes de la llegada de los europeos, el sitio de referencia en Cafayate es el **Museo Regional y Arqueológico Rodolfo Bravo**. Fundado en 1935 en la vecina localidad de Animaná, se instala definitivamente en Cafayate en 1943, y cuenta con más de 2000 piezas de arqueología pertenecientes a la cultura diaguita calchaquí, recolectadas por el profesor Bravo en su trabajo de exploración de la zona. El museo es privado, y luego del fallecimiento del investigador, la dirección está a cargo de su viuda, Helga Mazzoni, y su hijo, Maximiliano Bravo.

Ubicación Colón 191 <https://maps.app.goo.gl/3wHrSPtRcp2u7DYu6>

Si la intención es llevarse un recuerdo vivo del paso por Cafayate, el sitio obligado para encontrarlo es el **Paseo de los Artesanos Juan Calchaquí**. Ubicado en la plaza 20 de Febrero, en el centro de Cafayate, en sus más de 60 puestos se encuentran los trabajos de los artesanos locales y de la zona, con productos diversos entre los que se pueden encontrar ponchos, tapices, jarras tanto en cerámica como alpaca, candelabros, gargantillas, y otros, productos del trabajo del tejido en telar, cerámica en arcilla y platería en alpaca. También la gastronomía está presente en estos puestos de exhibición y venta, que están abiertos de lunes a domingo, esperando la visita de los turistas que llegan a Cafayate durante todo el año.

Ubicación Plaza 20 de Febrero <https://maps.app.goo.gl/U1hXkUrQf2Epti9XA>

Un imperdible, y visita obligatoria para quien elige Cafayate como destino, es la **Ruta del Vino**, conocida mundialmente por la existencia de los viñedos más altos del mundo, lo que ofrece la experiencia de disfrutar del vino de altura, con opciones de variedades que van desde el Torrontés (insignia de esta zona de producción vitivinícola) hasta el Malbec, pasando por el Cabernet Sauvignon, Tannat, Bonarda, Syrah, Barbera y Tempranillo. Si bien Cafayate es el centro de atracción de las bodegas, también las hay en localidades de los alrededores: El Divisadero, Yacochuya, Quebrada de las Conchas y Chimpas.

Entre las bodegas que integran esta Ruta del Vino en Cafayate, se destacan:

Bodega Burbujas de Altura, ubicada en el kilómetro 4347 de la Ruta Nacional 40, se destaca por la producción, desde el año 2014, del primer vino espumante de altura. Pero a este producto se suman variedades tintos y blancos, que completan una gama que se puede degustar en visitas guiadas con degustaciones en el predio de la bodega.

Ubicación Ruta Nacional 40 km 4347,4 <https://maps.app.goo.gl/WnmeyDRPP2CMzBdc8>

Bodega Dal Borgo, es una bodega joven, que nace en el año 2017 a partir de un proyecto familiar, y que con viñedos jóvenes ofrece productos de las variedades Torrontés, Sauvignon Blanc, Malbec, Tannat y Cabernet Franc. Con un diseño arquitectónico moderno, la visita a las instalaciones, el recorrido por sus viñedos y la degustación de sus productos estrella, completan una experiencia que el visitante merece vivir.

Ubicación Ruta Nacional 40 km 4349 <https://maps.app.goo.gl/qB2J26VhXvW3wM6B9>

Bodega Domingo Molina, se encuentra a 9 kilómetros del centro de Cafayate, y el solo hecho de adentrarse en el sendero que la une con la Ruta Nacional 40, tomando la Ruta Provincial 2, por un camino de ripio, predispone al visitante para vivir una experiencia única, donde los viñedos añejos dan frutos con carácter, derivando en los variedades Torrontés, Malbec, Cabernet Sauvignon y Tannat que, maridados con una generosa tabla de quesos, hacen de esta propuesta digna de ser vivida.

Ubicación Ruta Provincial 2 Camino a Yacochuya <https://maps.app.goo.gl/SnJE7ebWYnLypE186>

Bodega El Esteco, ofrece una experiencia completa, que pasa por las visitas guiadas a sus instalaciones, paseos a caballo para conocer sus viñedos, o alojarse en su hotel boutique para disfrutar de platos exquisitos y finalizar cada día al ritmo de guitarras y bombos que acompañan, con la música local, la degustación de las empanadas más ricas o platos de autor con productos de la zona. Su edificio de estilo colonial español se ha convertido en un sello que distingue a la zona de Cafayate, y se identifica directamente con ella.

Ubicación Ruta Nacional 40 y Ruta Nacional N°68 <https://maps.app.goo.gl/5wCqnQeARL4H5H189>

Bodega El Porvenir, es un proyecto de la familia Romero – Marcuzzi, que emprende este viaje en la década de 1990, para adentrarse en la experiencia de producir vinos de altura, que resultan en variedades tales como Malbec, Cabernet Sauvignon, Merlot, Syrah, Petit Verdot. La visita a la bodega está habilitada, conocer sus instalaciones, probar sus productos, y maridarlos con los mejores quesos y fiambres de la región. Incluso, quien se atreve, puede llevarse la experiencia de preparar empanadas locales y llevarse la receta para repetirla en su hogar.

Ubicación Córdoba 32 <https://maps.app.goo.gl/19h7fC8hKCobHRp96>

Bodega Estancia Los Cardones, a 29 kilómetros al Sur de Cafayate, en la vecina localidad de Tolombón, te recibe con un edificio que describe la particularidad de sus vinos: íntegramente construido en piedra, extraída de las canteras que son parte del predio de la bodega, denota las características de los variedades que allí se producen, con suelos de poca profundidad, que dan variedades como Petit Verdot, Garnacha, Cabernet y Marsanne, todos ellos con fuertes notas minerales. La visita guiada con maridaje y degustación, coronada con un almuerzo en el corazón de la bodega, son parte de la experiencia que te ofrece este lugar.

Ubicación Ruta Nacional 40 km 4324 – 7 km al Este <https://maps.app.goo.gl/wqFzd8SYCfoPN5pj8>

Bodega Etchart & Argerich, inicia su camino en 1850, cuando Flavio Niño y Plazaola emprende la aventura de producir vinos en esta región árida, hasta que en 1938 Arnaldo Benito Etchart adquiere la finca, con 65 hectáreas disponibles para la producción. En la actualidad son 420 las hectáreas donde se cultivan uvas de las variedades Cabernet Sauvignon, Chardonnay, Malbec, Merlot, entre otras. Son diversas las etiquetas que nacen de esta variedad de uvas tintas y blancas, si bien su marca insignia, Etchart Privado, desde 1963 atrae a los paladares más variados.

Ubicación Ruta Nacional 40 km 4326 <https://maps.app.goo.gl/jPjvgpfqgoM8DRsp9>

Bodega Peña Veyrat Dourbex, a 23 kilómetros del centro de Cafayate, se encuentra en el imponente paisaje de la Quebrada de las Conchas, sobre la Ruta Provincial 68, y tiene la característica de ser una bodega boutique, con producciones de pequeña escala que cuidan la calidad de sus producciones. A esto se suma la posibilidad de alojarse en un hotel boutique, que desde 1999 ofrece al visitante la posibilidad de vivir la experiencia completa de recorrer los viñedos, degustar sus productos artesanales en el desayuno, almuerzo, merienda o cena, y recorrer las instalaciones para conocer al detalle, tanto la sala de barricas como la sala de estibas, ubicadas ambas a nivel subterráneo, que le otorgan una característica que es única en la zona.

Ubicación Ruta Nacional 68, Km 18,5 <https://maps.app.goo.gl/FBo61qo6kkT6F27b7>

Bodega Piatelli, ofrece desde el año 2012 los mejores varietales de sus viñedos, destacando el Malbec, el Torrontés y el Cabernet Sauvignon, así como un blend con 85% de Malbec, 10% de Cabernet Sauvignon y 5% de Cabernet Franc. A la degustación de estos productos se suma la posibilidad de maridarlos en su restaurante, con las típicas empanadas salteñas, así como carnes rojas o blancas.

Ubicación Ruta Provincial 2 Camino a Yachuya <https://maps.app.goo.gl/ZGJ8exST5AHHBbD77>

Bodega Salvador Figueroa, ubicada a pocos metros de la plaza principal de Cafayate, en sus instalaciones el visitante tiene la oportunidad de conocer el proceso de elaboración de sus vinos, con una prensa manual, moledora y despalilladora, así como tanques de 500 a 2000 litros. Pensado como un emprendimiento familiar donde destacan las botellas de Malbec y Torrontés, las partidas son pequeñas, y el producto se destaca por su calidad y las notas distintivas de las variedades insignia de la casa, que se pueden degustar en una visita guiada a sus instalaciones.

Ubicación Pasaje 20 de Junio 25 <https://maps.app.goo.gl/eskduYLBUTsHPxXbA>

Bodega Tierra Colorada, se ubica en la finca Chimpa, a 12 kilómetros del centro de Cafayate. Propiedad de la familia Nanni, en sus instalaciones cabe la posibilidad de alojarse en una finca que data de 1805, y que está abierta al público desde 2005, para convivir con una rica historia que incluye al viñedo, que se recorre de la mano de sus propietarios, y de los expertos que comparten sus conocimientos con los visitantes, para apreciar con mayor intensidad la calidad de sus varietales: Torrontés, Malbec, y Cabernet Sauvignon. Asimismo, el entorno de médanos que rodea a la finca, ofrece la posibilidad de cabalgar por ellos, y conocer la flora y fauna del lugar, viviendo una experiencia que se integra al disfrute de la viña y la bodega propiamente.

Ubicación Ruta Nacional 68 km 10 <https://maps.app.goo.gl/SoYbVNU8D35stqf56>

Bodega Vasija Secreta, se encuentra en el ingreso mismo a Cafayate. Adquirida a principios del siglo XIX por la familia Córdova Murga, sus descendientes conservan esa tradición de producción de vinos, donde se destaca el Malbec, y con el paso de los años se han sumados otros varietales, para ofrecer una experiencia completa, que incluye la visita a su museo, para conocer los antiguos instrumentos de elaboración, con más de 300 piezas entre maquinarias, elementos de trabajo artesanal o toneles de roble y algarrobo. Las visitas guiadas y degustaciones con costo, son las opciones que cuenta esta antigua bodega cafayateña.

Ubicación Ruta Nacional 40 km 4.343 <https://maps.app.goo.gl/Cwe8cwfDHkkgKrV48>

Bodega Viñas en Flor, a 7 kilómetros del centro de Cafayate, sobre la Ruta Nacional 40, se destaca por la imponencia de su edificio, en primer lugar, que abre paso a las 90 hectáreas de viñedos, donde se cultivan variedades tintas y blancas, como Malbec, Cabernet Sauvignon, Tannat, Cabernet Franc, Syrah, Bonarda, Petit Verdot, y Torrontés. Las experiencias que se ofrecen son variadas, destacándose el picnic en el jardín de la bodega, donde la compañía de un vino Rosé es la ideal para apreciar el atardecer; o disfrutar de una degustación especial en el living de la bodega, con ejemplares de la colección privada.

Ubicación Ruta Nacional 40 km 4348,5 <https://maps.app.goo.gl/wSCFu9tDBPe5m8qp6>

Finca El Recreo, a 2 kilómetros del centro de Cafayate, remonta su existencia a fines del siglo XIX, cuando José Fortunato Lavaque emprende el camino de la vitivinicultura, y comienza a producir los primeros vinos de la que entonces era la finca Quara. Hacia la década de 1980, Rodolfo Lavaque, cuarta generación de la familia, adquiere la finca El Recreo, y reescribe la historia de esta bodega, que tiene más de un siglo de existencia, y ofrece la posibilidad de recorrer sus viñedos, o disfrutar de almuerzos o degustaciones en sus instalaciones, que se pueden apreciar desde la Ruta Nacional 40, cuando sobresale un edificio de características renacentistas, y ofrecen una hermosa postal con el cordón de cerros en su fondo y custodiada por los viñedos de la familia.

Ubicación Ruta Nacional 40 km 4340 <https://maps.app.goo.gl/WDMFoHqxoe2tCAdT9>

Finca Las Nubes, ubicada a 5 kilómetros del centro de Cafayate, en el camino que lleva a El Divisadero, se encuentra inmersa en un sitio unido a la historia precolombina de la zona, porque en sus cercanías hay restos de las culturas diaguitas que habitaron el lugar. En este sitio se plantaron parrales que ofrecen uvas de la mejor calidad, sobresaliendo las variedades Malbec y Cavernet Sauvignon, para generar vinos de características equilibradas, que esperan ser degustados por los visitantes que llegan a la bodega. Paseos guiados por sus instalaciones son una de las opciones que ofrece el establecimiento, todas ellas con reserva previa y tarifadas.

Ubicación Ruta Provincial 1 hacia El Divisadero <https://maps.app.goo.gl/FYyjQ7HjbUsfGNqy5>

Cafayate también ofrece la posibilidad de recorrer su población y el entorno natural de los alrededores, donde los atractivos se multiplican. Para tener en cuenta:

Cascadas del río Colorado, para llegar a ellas el destino nos lleva hasta El Divisadero, a 5 kilómetros del centro de Cafayate. Desde allí, la recomendación es contratar los servicios de un guía local, que nos mostrará el sendero a recorrer, e ir descubriendo a cada paso el serpenteante recorrer del río por entre las montañas. El recorrido estará acompañado por la presencia de los cardones, que crecen en esta superficie tan hostil para la vegetación, pero ellos se adaptan a las condiciones climáticas. Y en cada recodo del camino aparecerá cada una de las cascadas que coronan esta excursión. Ya en la segunda cascada, una olla natural invita a zambullirse en sus aguas.

Ubicación <https://maps.app.goo.gl/suFMUKYRNmyBFfBq7>

Los Médanos, a 8 kilómetros de Cafayate tomando la Ruta Nacional 68, es una excursión recomendada para realizar en familia, y descubrir este pequeño desierto en plenos Valles Calchaquíes, que se formó a partir del aporte de la arena del río Santa María. Con una altura máxima que oscila entre los 25 y 30 metros, estas formaciones de arena pueden ser escaladas a pie, para luego elegir la forma de descenso: a pie, o rodando el cuerpo, una forma divertida y poco riesgosa por la baja altura de estos promontorios. También se pueden alquilar caballos en la zona para recorrerlos, y el cuatriciclo es una variante para disfrutar en un circuito natural.

Ubicación <https://maps.app.goo.gl/bJisURbXymRsavzq6>

Mirador del cerro Santa Teresita, sitio que se encuentra en las afueras de Cafayate, es una actividad que se puede disfrutar sin ninguna dificultad. Luego de recorrer por alrededor de 20 minutos el sendero, en sentido siempre ascendente, desde la cima se puede obtener una vista panorámica que es única, no sólo de la ciudad, sino también de los viñedos que la rodean.

Ubicación <https://maps.app.goo.gl/PartigtcxYwB6JoY9>

El Divisadero, es un paseo a la historia precolombina en primera persona, porque en este sitio se pueden ver pinturas rupestres y morteros ceremoniales que dejaron en el lugar los habitantes diaguitas. Ubicada a 7 kilómetros del centro de Cafayate, uno de los atractivos más llamativos es la conocida como la Cueva del Suri, donde, en las pinturas, se distingue claramente la figura de un suri, pariente del ñandú y del avestruz, considerada como un ave sagrada en la cultura cacán. En el lugar también se encuentran abundantes cardones, que en diferentes tamaños muestran el paso del tiempo con su presencia.

Ubicación <https://maps.app.goo.gl/zkzxt1pUS6mSLdQA9>

Cafayate tiene una **agenda de actividades** a lo largo de todo el año, para celebrar su historia y su actualidad, en la que participan todos los vecinos. Entre ellos, se destacan:

Serenata a Cafayate, en Enero. Desde 1974, esta celebración es el evento más convocante de los Valles Calchaquíes, y convoca a los artistas más representativos del folclore nacional, para disfrutar de 3 noches en el predio de una antigua bodega cafayateña, conocida como La Bodega Encantada. Desde su primera edición, pergenñada por don Arnoldo Etchart, el evento ha crecido constantemente, y en cada Enero llegan turistas de todas partes para ser parte de esta celebración a la tierra y sus frutos, siempre en tempos de vendimia.

Día del Artesano, en Marzo. Cada 12 de este mes, los artesanos de Cafayate y la zona son convocados en la plaza 20 de Junio, para celebrar su día de la manera que mejor lo pueden hacer: en sus puestos de trabajo, exponiendo sus productos y vendiendo su producción a los turistas que todo el año llegan a Cafayate. Cerámica, cestería, textiles, ya sea en dos agujas, telar de pie, crochet, madera, platería, talabartería y lutería, son los rubros que habitualmente se pueden encontrar, y este día toman mayor protagonismo gracias a los festejos que organiza el gobierno local.

Día del Malbec, en Abril. Cada 17 de Abril se celebra el día de esta cepa que representa a la Argentina en todo el mundo, y en Cafayate los establecimientos del rubro se suman con propuestas variadas, desde degustaciones y promociones en vinotecas y restaurantes hasta charlas de expertos y ferias de vino. En el Museo del Vino se ofrecen clases de cocina y maridajes de vino, de la mano de expertos que te guían en el proceso. El folclore también se hace presente en este día, y artistas plásticos realizan intervenciones en distintos puntos de la ciudad.

Fiesta Patronal de Nuestra Señora del Rosario, en Octubre. Cada 7 de Octubre Cafayate celebra a su patrona, y cientos de fieles se reúnen en las puertas de la catedral, para rendir culto a la imagen, con afecto, nombran como La Sentadita. Desde el inicio de la Novena, cada 28 de Setiembre, hasta el día propio de la festividad, llegan fieles de las comunidades cercanas, así como desde la ciudad de Salta, para festejar con intensidad la devoción que tienen por esta advocación mariana.

Día del Vino, Bebida Nacional, en Noviembre. Cada 24 de Noviembre se celebra el Día del Vino en toda la Argentina, y Cafayate es parte de esta celebración, donde las bodegas y los establecimientos gastronómicos son el foco de atención para los que están en la ciudad. Degustaciones, maridajes, muestras en el Museo de la Vid y el Vino son algunas de las propuestas que Cafayate tiene en este día, y es agradecido por los que se encuentran en esta capital de los Valles Calchaquíes.

Datos Útiles

**Centro de Información
Turística**

Nuestra Señora del Rosario 9

(03868) 422 442

Municipalidad de Cafayate

(03868) 638 034

Terminal de Ómnibus

San Martín 100

Aeropuerto Gilberto Lavaque

Ruta Nacional 68 km 4

Camping El Mirador

Pasaje San José esq. Ruta
Nacional 40

(0381) 598 9989

Estación de servicio YPF ACA

Av. Gral. Güemes Norte 289

(03868) 421 285

Banco Nación

Nuestra Señora del Rosario 103

Banco Macro

Bartolomé Mitre 22

(03868) 421 657

Hospital Nuestra Señora del Rosario

12 de Octubre esq. Gral. Paz

(03868) 422 011

Farmacia de la Esquina

Av. Gral. Güemes Norte 203

(03868) 422 122

Farmacia del Valle

San Martín 37

(03868) 421 008

Farmacia Nuestra Señora del Rosario

12 de Octubre 130

(03868) 421 137

Comisaría 60

San Martín 145

(03868) 421 278

Bomberos Voluntarios de Cafayate

Córdoba esq. Sarmiento

(03868) 639 639

Catedral Nuestra Señora del Rosario

Nuestra Señora del Rosario 67

(03868) 421 227



Catedral de Nuestra Señora del Rosario



Museo de la Vid y el Vino




Bodega Encantada



**Museo Regional y Arqueológico
Rodolfo Bravo**



Paseo de los Artesanos Juan Calchaquí



Bodega Burbujas de Altura



Bodega Dal Borgo



Bodega Domingo Molina



Bodega El Esteco



Bodega El Porvenir



Bodega Estancia Los Cardones



Bodega Etchart & Argerich



Bodega Peña Veyrat Dourbex



Bodega Piatelli



Bodega Salvador Figueroa



Bodega Tierra Colorada



Bodega Vasija Secreta



Bodega Viñas en Flor



Finca El Recreo



Finca Las Nubes



Cascadas del río Colorado



Los Médanos



Mirador del cerro Santa Teresita



El Divisadero



Serenata a Cafayate



Día del Artesano



Día del Malbec



**Fiesta Patronal de
Nuestra Señora del Rosario**



Día del Vino, Bebida Nacional

Regional de la Costa

**Productos artesanales
para el hogar y la vida al aire libre**

- ❖ Tablas de madera
- ❖ Parrillas y accesorios para asado

342 501 8496

regionaldelacosta.santafe

regionaldelacosta.santafe







SOLO AUTORES WINE

Valle Calchaquí






Una selección de los mejores
VINOS DE AUTOR

NUESTROS AUTORES

<input type="checkbox"/> José Luis Mounier	<input type="checkbox"/> Rafael Domingo
<input type="checkbox"/> Claudio Maza	<input type="checkbox"/> Thibaut Delmotte
<input type="checkbox"/> Alejandro Pepa	<input type="checkbox"/> Mariana Páez
<input type="checkbox"/> Daniel Guillén	<input type="checkbox"/> Carolina Cristofani
<input type="checkbox"/> Salvador Figueroa	<input type="checkbox"/> Rodrigo (Toy) Lazcano
<input type="checkbox"/> Paco Puga	<input type="checkbox"/> Juan Pablo Nanni
<input type="checkbox"/> Daniel Heffner	



ENVÍOS A TODO EL PAÍS



PAGÁ COMO QUIERAS
Tarjeta de crédito o transferencia bancaria



www.soloautoreswines.com.ar



3868 461 278



info@soloautoreswines.com.ar



Solo Autores Wines



REALIZAMOS

- ☐ Cerramiento en lona y cortinería
- ☐ Fábrica y colocación de cubrelanchas
- ☐ Cerramiento para quinchos
- ☐ Cortinas de exterior
- ☐ Cortinas roller
- ☐ Toldos
- ☐ Cubrepiletas mecanizados y manuales
- ☐ Cercos perimetrales para piscinas y patios



Ruta 1 km 143
2 km al Sur de San Javier



3405 403182



rio_lonera



Ric. Durigan
"Haley" x Ric.
Durigan "Via
Láctea"



Bulbophyllum
longissimum

Floricultura OBERÁ

NUESTROS PRODUCTOS
 Flores
 Plantas
 Orquídeas

NUESTROS SERVICIOS
 Jardines
 Parquizados
 Mantenimiento
 Ramos florales para
 distintas ocasiones

CTSM




Monierara
Milenium Magic
Witchcraft

 **Córdoba 267**
OBERÁ
Misiones

 **3755 506 662**

 **Lunes a Sábados**
6 a 12
14 a 18







NUESTRAS VARIEDADES



**TROPICAL
STOUT**



RED IPA



IRA



KOLSCH



**AMBER
ALE**

 **Héroes de Malvinas 4357**
USHUAIA
Tierra del Fuego

 **2901 600 680**

 **Drake**
 **Cervecería**

 **Lunes a Viernes**
8 a 16



**Cabañas
Lepen**

TE OFRECEMOS

- ☐ Cabañas con costa al lago Moquehue
- ☐ Capacidad para 3 / 4 / 5 / 6 personas
- ☐ Kayaks de uso sin costo adicional
- ☐ Parrilla
- ☐ Fogonero

Lepen 1 Ruta Provincial 11 km 10,2
Lepen 2 Ruta Provincial 11 km 8

Moquehue
NEUQUÉN

 2284510016
 cabanaslepen



ATMOSFÉRICA
El Cumpa

 **342 547 0379**
342 526 6523

Trabajamos en toda la Ruta1
Contado efectivo y transferencia

ALBAPURA
ES POESÍA
EMBOTELLADA

FINCA
LA BORDALESA
ALBAPURA
VINO DE ALTURA



DE LOS
VALLES A TU MESA

Ruta Nacional 40 km 4139
Santa María
CATAMARCA

FINCA
LA BORDALESA
ALBAPURA
VINO DE ALTURA

 
Finca La Bordalesa
 3838 497 398

CONCORDIA

Marcada por la central hidroeléctrica sobre el río Uruguay

Cuando el camino nos lleva a través de la Ruta Nacional 14, que bordea el río Uruguay, en el kilómetro 255 de esta vía de comunicación se llega a Concordia, la segunda ciudad en importancia de la Provincia de Entre Ríos.

Su nacimiento se da en medio de las luchas intestinas que enfrentan a los dos bandos de la naciente República Argentina, cuando, el 29 de Noviembre de 1831, la Legislatura de Entre Ríos aprueba la fundación de la nueva localidad, encargando al padre Mariano José del Castillo las tareas atinentes a la demarcación del nuevo poblado. Con vaivenes producidos por las contiendas entre unitarios y federales, donde Entre Ríos tiene un rol fundamental a partir del liderazgo de Justo José de Urquiza, Concordia recién logra afianzar su situación cuando finaliza la disputa, en 1852, con la batalla de Caseros. A partir de allí comienza a fortalecer su posición sobre el río Uruguay, con un puerto que se afianza como paso necesario para la exportación de la materia prima que se produce en la región, así como la llegada de productos de Europa, con destinos a las urbes que crecen en el Litoral argentino, incluyendo artículos de hierro, cinc, harinas, aceites, bebidas, telas, azúcar, sal, calzados, y muebles, entre otros.

En la actualidad, Concordia es la segunda ciudad en importancia después de la capital de Entre Ríos, Paraná, tanto por la cantidad de habitantes como por el desarrollo industrial y comercial que logró desarrollar. En este contexto, el turismo encuentra un espacio para prosperar, gracias a los atractivos que tiene, y que es acompañado por el desarrollo de servicios para complementarlos.

Se destaca, en primer lugar, la **Central Hidroeléctrica de Salto Grande**. Ubicada a 15 kilómetros al norte de Concordia y de la ciudad uruguaya de Salto, su construcción se inicia en 1974, completando en 1983 la inauguración del complejo, que consta de 14 turbinas. También se inaugura, en 1982, el **Puente Internacional Ferroviario** que une ambos países, facilitando la circulación entre Argentina y Uruguay en este tramo. El **Museo de Salto Grande**, en tanto, inaugurado en 2002, es un espacio de exhibición de fotografías que retratan la historia del complejo desde sus orígenes hasta la actualidad, así como maquinarias y elementos utilizados en el proceso de construcción y explotación del complejo hidroeléctrico. Un espacio de recuperación de la flora y fauna locales, es el **Bioparque Salto Grande**, que tras un trabajo de 6 años completó la renovación, especialmente de la flora, reemplazando una especie endémica, como es el eucaliptus, por especies nativas, donde actualmente se encuentran 132 especies de plantas nativas, 68 de aves y 9 de mamíferos.

Ubicación <https://maps.app.goo.gl/iE4xGw859h41oiVk8>

Consecuencia de la construcción de la central hidroeléctrica es el **Lago Salto Grande**, que a partir de la construcción del embalse genera una masa de agua de 80000 hectáreas, donde se pueden realizar deportes acuáticos, pesca, campamentos y deportes de tierra. Kite Surf, windsurf y navegación a vela son algunas de las actividades predilectas para los amantes del agua, especialmente en verano. En las orillas del lago se encuentran bosques de eucaliptus y pinos, playas de arena, islas e islotes.

Ubicación <https://maps.app.goo.gl/5S7P7UQisGHLaa2V7>

Otro atractivo que es muy explotado en Concordia son los **complejos termales** que se encuentran ubicados estratégicamente en cercanías del lago Salto Grande. Con temperaturas que alcanzan los 45°C en condiciones naturales, cuentan con spa al aire libre, alojamiento interno y servicios gastronómicos, entre otros servicios:

Vertientes de la Concordia, con un predio de 15 hectáreas, cuenta con 7 piscinas de aguas termales, 2 de ellas para uso exclusivo de menores de edad. Asimismo, una piscina cubierta con temperatura de 33°C es ideal para quienes buscan un espacio más reservado. Un paseo aéreo es otro atractivo, en el medio del bosque, donde se aprecian, bajo estrictas medidas de seguridad, las especies de flora y fauna que rodean el complejo estricto.

Ubicación <https://maps.app.goo.gl/xi3oK54Yr8K2SyFs5>

Termas del Ayuí, es un complejo certificado por el Ministerio de Turismo de la Nación como accesible para las personas con discapacidad física. Asimismo, en sus instalaciones se encuentra un **Parque Acuático** con varios

toboganes, así como un curso de agua donde se puede navegar con gomones; un puente colgante de sogas, une la “isla de las palmeras”, desde donde se puede tirar desde otros toboganes hacia el agua termal. Las aguas termales están distribuidas en 7 piletas, con temperaturas que oscilan entre los 37 y 43°C; un puente estructural que atraviesa la piscina central. Sillones de hidromasajes, burbujas de aire comprimido, cascadas de piedra son otros de los atractivos que ofrece el complejo Termas del Ayuí

Ubicación Av. Chico Mendes Paso del Zorro S/N <https://maps.app.goo.gl/pWJMCGBvYBMGWd6>

Termas Punta Viracho, se destaca por la cercanía del complejo con el lago Salto Grande, a metros de una playa de piedra que ofrece otra variante para los que lo eligen como destino. Cuenta con dos piscinas que contienen agua termal, la mayor de ella con 770000 litros de agua, y la otra más pequeña, pensada para los concurrentes de menor edad. Cuenta con servicios de drugstore, parrilla, sanitario, alquiler de batas, reposeras, sombrillas y sillas.

Ubicación Av. Chico Mendes y Perilago de Salto Grande <https://maps.app.goo.gl/cmLL9o9Ygxv1cVVP7>

La ubicación de Concordia sobre las aguas del río Uruguay la convierte en un destino importante para la práctica de la **pesca deportiva**. La modalidad, en todos los casos, es la práctica con devolución, para preservar los ejemplares que llegan al lugar, aguas abajo. El **camping La Tortuga**, a 14 kilómetros del centro de Concordia, es el sitio elegido por los pescadores para realizar su actividad desde la costa, o embarcarse con destino a los espejos de agua, entre los que sobresale el arroyo Ayuí. Bogas, dorados y surubíes son las especies buscadas durante los 365 días del año, y la **Fiesta Nacional de Pesca de la Boga** es un evento destacado en el calendario, que reúne a los seguidores de esta especie para desafiarla en las aguas del río Uruguay. La pesca variada también está presente, y en esta práctica se encuentran ejemplares de amarillo, patí, armado y manduvé, entre otros.

Ubicación <https://maps.app.goo.gl/xSN1VSdvgUxXHguYA>

Otra opción que tiene Concordia en su entorno natural es la variedad de **playas**, tanto naturales como a partir de la construcción de la Central Hidroeléctrica Salto Grande, y la consecuente represa que modificó la geografía del lugar, y la acumulación de arena y minerales. Los paradores son varios, con servicios a la medida de los visitantes, destacándose entre ellos los siguientes:

Playa Los Sauces, a la que se puede acceder desde la Costanera de Concordia. Es una playa que se adapta a las Directrices de Accesibilidad, con baños adaptados y acceso al agua.

Ubicación <https://maps.app.goo.gl/i2MAHKBTJVqpo6Jz9>

Playa Nébel, con una costa cubierta de roca basáltica, le otorga un singular atractivo, siendo una de las más elegidas por los amantes del descanso al aire libre. Cuenta con servicio de guardavidas durante el verano, y todo el año es visitada por las garzas blancas, que son una compañía infaltable para los visitantes que llegan al lugar.

Ubicación <https://maps.app.goo.gl/zK5fcC7F3R1B6akv6>

Cascadita Dri, complejo que envuelve tres arroyos rodeados de una reserva natural, donde se puede apreciar la flora y fauna del lugar. El arroyo principal posee tres cascadas, playas de sol y arena, y sectores de descanso bajo su arboleda; el segundo es de agua cálida, y atraviesa toda la extensión del camping; el tercero tiene agua de vertiente, que se puede consumir sin inconvenientes. Entre los servicios que ofrece el camping, se pueden mencionar: parcelas con toma corriente y acceso directo al arroyo | zona de parrillas | sanitarios con ducha | cantina con TV | proveeduría | espacios de recreación | juegos para chicos y adultos

Ubicación <https://maps.app.goo.gl/j6k1ZTa54pWnDw6v6>

Siempre en relación con su vida a orillas del río Uruguay, otro espacio pensado para el disfrute de los lugareños y los visitantes es la **Costanera**, donde cada espacio determinado está pensado para una actividad específica. Ubicada en el sureste de la ciudad, estos espacios son:

Circuito de Movilidad Sustentable, de 3 kilómetros de extensión, diseñado para brindar seguridad a los peatones, ciclistas y automovilistas que lo recorren.

Ubicación <https://maps.app.goo.gl/FE75WE7qj6hZ82Um9>

Los Sauces, playa con espacios y baños adaptados para personas con discapacidad, está a pocos metros del centro de Concordia, ofreciendo una opción única que se puede vivir sin inconvenientes.

Ubicación <https://maps.app.goo.gl/i2MAHKBTJVqpo6Jz9>

Parque Mitre, cuenta con dos lagos artificiales, un anfiteatro, un grupo sanitario, áreas deportivas y de esparcimiento, zona de juegos infantiles. Distintos senderos, arbolados e iluminados, confluyen en el interior del parque, donde se encuentra el anfiteatro y los lagos como centro de la escena.

Ubicación <https://maps.app.goo.gl/NLWKB9SiZdXW8936>

Paseo Gastronómico Tradicional, que reúne a heladerías, bares y parrillas tradicionales, es un lugar pensado para disfrutar de los frutos de la zona, donde se destacan los platos a base de pescado de río, realzando la calidad de sus productos y ofreciendo experiencias que se deben disfrutar.

Playa Deportiva, donde la arena es el escenario ideal para practicar vóley, fútbol, tenis y handball en sus modalidades de playa, con las particularidades que esto ofrece, y es el motivo ideal para reunir a los jóvenes que los practican.

Ubicación <https://maps.app.goo.gl/5Q7qQZT56hdmRy2J6>

Skatepark, una obra pensada para los jóvenes que practican skate, rollers, BMX y otros deportes vinculados, en predio de 1200 metros cuadrados aproximadamente, construido en la zona del arroyo Manzanares.

Ubicación <https://maps.app.goo.gl/5z8WA7mKh9BJrvqJ7>

Terrazas de la Costa, cuenta con foodtrucks que ofrecen propuestas gourmet, con vista al río. Espectáculos musicales al aire libre y con acceso gratuito, completan esta experiencia, con el río Uruguay de fondo.

Ubicación <https://maps.app.goo.gl/opMNUB3cYcxGgQDe9>

Zona Containers, es un espacio para propuestas gastronómicas alternativas, pensado especialmente para los emprendedores que recién se inician en este rubro.

Ubicación <https://maps.app.goo.gl/opMNUB3cYcxGgQDe9>

El Parque San Carlos es una reserva natural municipal, de 70 hectáreas de extensión, donde se pueden recorrer selvas en galerías, lomadas, montes casi vírgenes y una vista hacia el Río Uruguay.

Entre los atractivos que tiene el parque está el **Castillo San Carlos**, construido en 1888, y que es habitado inicialmente por la familia Demachy, que se dedica al desarrollo de un saladero de carne y a otros emprendimientos comerciales. Posteriormente es habitado por otros inquilinos, entre los que se destaca la familia Fuchs Valon, que, en 1929, recibe como visitante ilustre a Antoine de Saint – Exupéry, autor de El Principito, en busca de una nueva ruta comercial para su trabajo de correo aéreo. En 1938 un incendio devora el edificio y lo sume en el abandono, hasta que recientemente es puesto en valor y se pueden recorrer sus instalaciones, con un centro de interpretación para recorrer su historia.

Ubicación <https://maps.app.goo.gl/YD32kqjafa5d8pTu9>

La **selva en galería** es otra de las características que distinguen al Parque San Carlos, una importante superficie de monte selvático, a la vera del río Uruguay. Los pantanos y la variedad de vegetación albergan ejemplares de la fauna de la zona, especialmente aves, además de reptiles y roedores. El recorrido por el territorio permite identificar, especialmente a las aves, a través de su observación y distinción de los plumajes y cantos que las diferencian unas de otras.

Ubicación <https://maps.app.goo.gl/NUHdkHf5gEd5SASU6>

El Jardín Botánico Aníbal Oscar Carnevalini también es parte del Parque San Carlos. En sus 8 hectáreas de extensión conviven ejemplares de especies nativas y exóticas, tales como el ubajay, el guayabano blanco, el jazmín de Uruguay, el laurel blanco y el vivaro. El jardín convive con la selva en galería, y se ofrece así un contraste entre el espacio cuidado del jardín, y la exuberancia de la selva local.

Ubicación <https://maps.app.goo.gl/NLZxQqz5DXjKhZGg8>

El Autódromo Ciudad de Concordia, el segundo en importancia de la Provincia de Entre Ríos, es otro gran atractivo de la ciudad, siendo elegido por las categorías más importantes del país para sus competencias: Turismo Carretera, TC 2000, Top Race y Turismo Nacional. Con una extensión máxima de 4700 metros en su variante más larga, cuenta con 30 boxes para el trabajo de los equipos de competición cada vez que llegan a la ciudad.

Datos Útiles

Oficina de Informes al Turista Bartolomé Mitre 101 (0345) 422 0938
(0345) 154 048 375

Municipalidad de Concordia Mitre 76 (0345) 429 1300

Terminal de Ómnibus Gerardo Yoya 77 (0345) 421 7235

Aeropuerto Comandante Pierrestegui Monseñor Rosch s/n (0345) 425 1001
(0345) 154 031 963

Camping Las Palmeras Monseñor Rosch s/n (0345) 432 5827

Axion Energy Av. Eva Perón 1302 (0345) 423 0067

Estación de servicio Shell Ruta Nacional 14 km 256 (0345) 499 5802

YPF ACA Concordia Corrientes 104 (0345) 421 6544

Estación GNC Arturo Illia 351

Estación de servicio Shell Urquiza esq. Catamarca (0345) 421 2978

Estación de servicio YPF ACA Catamarca 90 (011) 15 3811 0088

Banco BBVA Entre Ríos 640 (0345) 422 1305

Banco de la Nación Argentina Carlos Pellegrini 651

Banco de Entre Ríos Entre Ríos 606 (0345) 421 9651

Banco Hipotecario Carlos Pellegrini 699

Banco Santander Río	Urquiza 652	(0345) 422 8200
Hospital Delicia Concepción Masvernati	Monseñor Tavella 2000	(0345) 425 1135
Farmacia Concordia	Sarmiento 648	(0345) 421 2990
Farmacia y Perfumería Mayo	Urquiza 672	(0345) 421 1330
Farmafull	San Juan 1399	(0345) 421 6080
Farmacia Salto Grande	Asunción 111	(0345) 421 3360
Farmacia La Estrella	Entre Ríos 651	(0345) 421 2704
Jefatura de Policía de la Provincia de Entre Ríos	Carlos Pellegrini 627	(0345) 421 3035
Bomberos Zapadores de Concordia	San Luis 1531	(0345) 421 4444
Catedral San Antonio de Padua	Urquiza 638	(0345) 421 1282



Central Hidroeléctrica de Salto Grande



Museo de Salto Grande



Bioparque Salto Grande



Lago Salto Grande



Vertientes de la Concordia



Termas del Ayuí



Termas Punta Viracho



Camping La Tortuga



Fiesta Nacional de Pesca de la Boga



Playa Los Sauces



Playa Nébel



Cascadita Dri



Circuito de Movilidad Sustentable



Parque Mitre



Paseo Gastronómico Tradicional

Playa Deportiva



Skatepark



Terrazas de la Costa



Zona Containers



Castillo San Carlos



Selva en galería



**Jardín Botánico
Aníbal Oscar Carnevalini**



Autódromo Ciudad de Concordia



PARRILLA LO DE MANOLO
RESTAURANTE







❖ **Parrilla**
❖ **Empanadas**
❖ **Minutas**
❖ **Pescados de río**

1° de Mayo esq. Av. Costanera
CONCORDIA
Entre Ríos

 **345 403 5198**
 laparrillademanolo
 Parrilla Lo de Manolo

Miércoles a Lunes
12 a 15 hs.
19:30 a 1 hs.



2x1 TRAGOS
FREE HASTA 1:30HS



Diversity
CONCORDIA



HALLOWEEN NOCHE
SABADO 2 DE NOVIEMBRE | FREE HASTA 1:30
- PROMO 2 X1 EN TODOS LOS TRAGOS -



SHOW H...
RUTH



ON THE BEACH
FREE 1:30AM
ENTRADA 50% OFF HASTA 2AM



BRACHO
LA REINA DEL HUMOR

❑ Viví experiencias diferentes en un espacio único
en la costa del río Uruguay
 ❑ Fiesta de Disfraces
 ❑ Carnaval
 ❑ Día del Amigo
 ❑ Halloween
 ❑ Shows Cómicos con los mejores transformistas



Sarmiento 892
CONCORDIA
Entre Ríos



345 410 1478



Diversityok



Diversity



Concordia



Sábados
23 a 6 hs.



COMIDAS CASERAS DE
GREY'S
COMIDAS PARA TODA LA FAMILIA



Pan de hamburguesa
POR ENCARGUE!
Todo 100% casero

Volvieron las prepizzas!!!

Stock disponible
Prepizzas
2X\$1000



PACK DE 4
\$1500
UNIDADES.



Barrio 21 de Setiembre
Grupo 8 Casa 1
SAN NICOLÁS
Buenos Aires



336 402 6177
336 421 3757



comidascaseras_de_grey



Lunes a Viernes
8 a 20
Sábados y Domingos
19 a 00




COMEDOR DE PESCADO LAGUNA POZA

TENEDOR LIBRE

Menú

Tarta	Pescado frito
Empanadas	Milanesa a la pizza
Canelones	Pescado a la parrilla
Bastoncitos	

Opcionales

Ensaladas varias
Papas fritas



Ruta 11 esq.
Bartolomé Mitre
SAUCE VIEJO



342 503 5414



MARTES A SÁBADO DOMINGO
Mediodía y noche Mediodía



Centro Holístico SOL Y LUNA



Spa / Masajes / Reiki



Clases de Yoga:
Lunes, Miércoles y Viernes
9 hs. / 18 hs. / 20 hs.



Aparatología
Cosmeatría general



Ruta Provincial 1 – km 11
Calle 14 – 250 m al Este de la Ruta
ARROYO LEYES

Consultas y turnos



3424275978



**4 cabañas totalmente equipadas
con todos los servicios
Piscina y quincho compartido**




 **Ruta Provincial 1 – km 12,5 – Calle 38 bis
A 200 metros del arroyo Ubajay
ARROYO LEYES**
 **342 485 2058**



**Ruta Provincial 1 – km 21
ARROYO LEYES**

**11 cabañas sobre el río
Piscina de uso compartido
Salón de reuniones – Proveeduría
Granja con animales – Muelle flotante**



 **342 478 2444**  **complejodelsol**  **complejodelsol_santafe**



Reparación de dispositivos del hogar

Computadoras

Celulares

Tablets

Monitores

Play Station

Televisores

Lavarropas

Secarropas

Todas las marcas



TANDIL
Buenos Aires



249 435 7985



AyD Reparación

FEDERACIÓN

Una ciudad que resurge luego de su traslado

A poco más de 60 kilómetros hacia el Norte de Concordia, recorriendo la Ruta Nacional 14, el turista se encuentra con Federación.

Ciudad cuya historia se remonta al siglo XVIII, cuando el teniente de gobernador don Juan de San Martín (padre de nuestro Libertador) decide la fundación de varios asentamientos en el camino de Asunción del Paraguay a Buenos Aires, como parte de la ruta comercial para el traslado de productos hacia el puerto a orillas del Río de la Plata. Uno de esos asentamientos es la estancia Mandisoví, que se funda el 15 de Abril de 1777. Su nombre hace alusión al arroyo Mandisoví Grande, que se encontraba en las inmediaciones del nuevo poblado.

En 1847, y como consecuencia de las luchas que se vienen desarrollando entre unitarios y federales, el entonces gobernador Justo José de Urquiza decide el traslado de la población a un nuevo asentamiento, a orillas del río Uruguay, y encomienda esta tarea al coronel Manuel Antonio Urdinarrain, que tiene su asiento en la vecina localidad de Concordia. Urquiza pide al delegado eclesiástico Francisco Dionisio Álvarez que se proponga un nombre para el nuevo lugar, y éste le sugiere el nombre de Federación, en consonancia con la proclama que en ese entonces es esgrimida por las facciones seguidoras de Juan Manuel de Rosas: "Federación o Muerte".

El destino de Federación cambia definitivamente cuando, en 1946, los gobiernos de Argentina y Uruguay firman un tratado que incluye la construcción de una central hidroeléctrica. Las consecuencias de esta obra de ingeniería prevén la inundación casi completa de la ciudad, por lo que se decide el traslado a su actual emplazamiento, que se concreta definitivamente el 25 de Marzo de 1979, cuando se inaugura el nuevo asentamiento, con obras básicas aún inconclusas.

La historia de resiliencia de los habitantes de Federación da como fruto una ciudad que prospera gracias, especialmente, al turismo, pues es el destino termal más elegido del Litoral argentino.

Inaugurado en 1997, el **Complejo Termal de Federación** es el primero en la provincia de Entre Ríos, marcando el rumbo que luego seguirían Chajarí, Villa Elisa, Concordia, San José, Basavilbaso, Concepción del Uruguay, Colón, Gualaguaychú, Villaguay, Victoria, María Grande y La Paz. Con aguas que en la superficie tiene un promedio de temperatura de 42°C, los efectos terapéuticos más reconocidos se relacionan con procesos crónicos, en fase no aguda, así como la relajación muscular. Sumado a la experiencia que significa sumergirse en las aguas, que se distribuyen en las diversas piscinas del complejo, se ofrece la posibilidad de recibir otros tratamientos complementarios en el **Spa La Posta de Mandisoví**, donde los profesionales del lugar desarrollan terapias como circuitos hídricos, cosmiatría y masoterapia.

Un **parque acuático** completa la experiencia de disfrutar el agua en sus diferentes variantes, dentro del complejo, en una superficie de 11 hectáreas con diferentes opciones para disfrutar, una infraestructura segura que facilita el acceso a todo el complejo, con pasarelas que recorren todos los juegos que ofrece el parque. Se destaca un río lento de 650 metros de longitud, con diferentes variantes, y una pileta de olas de 400 metros cuadrados. Asimismo, una plaza náutica de 500 metros cuadrados, cuenta con una piscina circular con diferentes niveles de profundidad, apta para recibir desde niños hasta personas de la tercera edad. Un patio de comidas completa la oferta del parque acuático, donde se puede disfrutar de los juegos durante todo el día.

Ubicación Av. Entre Ríos s/n <https://maps.app.goo.gl/Y8geYLoqMXrBbYA49>

Además del parque termal como producto turístico principal, Federación cuenta con distintas **playas**, creadas a partir de la existencia del lago Salto Grande. Todas ellas son de fácil acceso, desde la planta urbana de la ciudad, y cuenta con servicios comunes, como rampas de descenso para vehículos náuticos, sombrillas de paja, paradores, proveedurías y sanitarios, que hacen más amigable la experiencia disfrutar de las aguas y el sol, que es generoso en las costas del río Uruguay. La oferta incluye:

Playa Grande, cuenta, además de los servicios básicos, con 4 canchas de beach vóley, una cancha de mini básquet, estación aeróbica y un escenario que se aprovecha durante todo el año. También cuenta con servicios de recreación náutica, banana float, paseos en lancha, gomones, y alquileres de kayaks.

Ubicación <https://maps.app.goo.gl/Ke5Dw6WqQG8mbZzA8>

Playa Baly, ubicada en el sector céntrico de la ciudad, ofrece una sombra muy agradable gracias a los álamos, fresnos e ibirá pitá que crecen en el lugar. A ello se suman los servicios de guardavidas, boyado, sanitarios accesibles, parador gastronómico y servicio de sombrillas. Un pequeño sector de parrillas permite cocinar al aire libre, y el espigón Stella Maris se adentra en las aguas del lago.

Ubicación Av. Las Hortensias 300 <https://maps.app.goo.gl/jGVUvCebpBbK9fiz9>

Playa Las Palmeras, ubicada en el norte de la ciudad, es la playa más cercana al complejo termal, y cuenta con servicios varios y un sector para acampar.

Ubicación <https://maps.app.goo.gl/ttwce2oR5GV5t9ET6>

Playa Las Grutas, en el centro de Federación, está a pasos de la plaza Libertad y del Corsódromo, también tiene los servicios necesarios para una estadía agradable.

Ubicación <https://maps.app.goo.gl/M52UeZEwoQRGtqSK8>

Playa Sur, que, como su nombre lo indica, se encuentra en este sector de la ciudad, está a metros del puente que une la ciudad nueva de Federación con los barrios que quedaron instalados en el lugar anterior del asentamiento. Esta particularidad le confiere una panorámica que la distingue del resto de los balnearios.

Ubicación <https://maps.app.goo.gl/QvRDj5jnnYdNgncY9>

A 12 kilómetros al sur del centro de Federación nos espera la **Reserva Natural Chaviyú**, donde un bosque de eucaliptus esconde una panorámica espectacular del lago Salto Grande. En la vista también se pueden divisar islotes sumergidos, producto del crecimiento del agua luego de la construcción de la central hidroeléctrica. Un mirador y una pasarela, sumados recientemente, se elevan 150 metros sobre el sector bajo de la reserva, mejorando sensiblemente la experiencia de avistaje que pueda experimentar el visitante del lugar. Este elemento de circulación permite también que la interacción entre el visitante y la fauna local sea mínima, evitando de esta manera afectar la rutina de vida, especialmente de las aves que habitan en la reserva.

Ubicación <https://maps.app.goo.gl/WuzcZidnSmbmMnw78>

De regreso a Federación, el **Museo de los Asentamientos**, que nació en el emplazamiento anterior a su traslado en 1979, fue trasladado pieza por pieza hasta su sitio actual. Carros, elementos de labranza y otros objetos son la muestra de la evolución tan singular de Federación en su derrotero, desde la fundación en 1777 hasta su actual asentamiento. Además de la exhibición de elementos de valor histórico, entre las actividades del museo se cuenta con la proyección de audiovisuales que retratan de otra manera la historia del lugar.

Ubicación Las Rosas 721 <https://maps.app.goo.gl/6w8HYSMFVMivN4fn6>

Los más pequeños también tienen su espacio en Federación. Se trata del **Laberinto Rincón del Sol**. Parque con juegos infantiles, hamacas, toboganes y un mini golf son algunas de las atracciones que los esperan. Un laberinto de ligustrinas es el espacio ideal para que compartir en familia. Y unas gigantografías de dinosaurios los llevan a conocer, de una manera didáctica y divertida, los tiempos en que estos animales prehistóricos habitaban la Tierra.

Ubicación Av. de los Pájaros esq. Las Magnolias <https://maps.app.goo.gl/8QC1Ba4d5VNwf7pd7>

La **pesca deportiva** está habilitada todo el año en Federación, aprovechando su ubicación en las orillas del lago de Salto Grande. Tanto con embarcaciones o desde la orilla, la actividad se puede desarrollar en diferentes puntos de la ciudad, siendo uno de los más elegidos el puente que une la ciudad antigua con la ciudad nueva. Patíes o amarillos, bogas o dorados son algunas de las especies que más abundan. Y en las noches de verano, las rayas son una opción que se puede capturar, si se reúne paciencia.

Ubicación <https://maps.app.goo.gl/Zfbu5aSvRjiBTnh29>

El **circuito productivo** también es una opción abierta a los paladares, tanto de los pobladores locales como de quienes visitan la ciudad. Se destacan los establecimientos que producen y comercializan **miel**. Azahares, eucaliptus, pino o palmera yatay son las especies forestales donde las abejas obtienen la materia prima para producir la miel que producen en las colmenas. Polen, jalea real, caramelos de propóleo y cera estampada son los productos que se pueden adquirir en los puntos de venta.

Apimanía Calle 2 – Parque Industrial <https://maps.app.goo.gl/rWESWdSK42gTZGNJ7>

Cepida Corrientes entre Berutti y Francisco Ramírez <https://maps.app.goo.gl/EarZvfnNddEwTuZq9>

Y si se busca un recuerdo para llevar del paso por Federación, entonces el lugar indicado es el **Paseo de Artesanos El Algarrobo**, que cada fin de semana reúne a los artesanos locales y de la zona, que exhiben sus productos y esperan que sea el regalo indicado para cada visitante que llega al paseo. Madera torneada, raíces modeladas, tapices, artículos en papel hecho a mano, tejidos de lana o artículos de cuero, son algunos de los objetos que se pueden encontrar en este sitio, dispuesto al aire libre, para ser recorrido con el tiempo necesario para la mejor elección. No faltan tampoco las propuestas gastronómicas artesanales, para el mate o para un refrigerio en los espacios verdes de la cercanía.

Ubicación Las Rosas esq. Av. San Martín <https://maps.app.goo.gl/i7zDjprecn1dH2e69>

En la agenda de actividades que tiene Federación durante el año, dos eventos se destacan:

Fiesta Nacional del Lago, en Enero, se desarrolla en diferentes escenarios montados en la ciudad, y por las noches el lugar elegido es el **Anfiteatro Juancho Garcilazo**, donde actúan bandas locales y de la región, y cada noche se cierra con la presencia de un artista de nivel nacional.

Ubicación Pío XII esq. Las Rosas <https://maps.app.goo.gl/2MGbdsgPbbdqxUsX6>

Carnaval Federaense, en Febrero, espera a los vecinos de Federación y a los turistas para ofrecer el espectáculo de las comparsas que, durante todo el año, trabajan para ofrecer su espectáculos en esas noches, compitiendo por el cetro que otorga la comisión organizadora. El Corsódromo José Luis Silvestri es el espacio que la ciudad reserva, cada año, para este espectáculo lleno de colorido y sonidos alegres.

Ubicación <https://maps.app.goo.gl/dNmJgwdaUkb6xX4X6>

Datos Útiles

Secretaría de Turismo de Federación

San Martín esq. Las Hortensias

(03456) 481 586

Municipalidad de Federación

San Martín esq. Las Hortensias

(03456) 481 419

Terminal de Ómnibus

Av. Entre Ríos esq. Av. Las Violetas

(03456) 482 575

Camping El Sirirí

Av. Alem al fondo esq. Los Pinos

(03456) 15 477 942

Estación de servicio YPF

San Martín esq. Corrientes

(03456) 481 395

Estación de servicio Shell

Hnas. Bentancourt esq. Sargento Gómez

(03456) 481 444

GNC Fullshop Federación

Ruta Provincial N°44 Km 5

(03456) 15 400 083

EcoRuta Estación de Carga

Av. Entre Ríos esq. Av. Las Violetas

Banco de la Nación Argentina Av. San Martín 208

Banco de Entre Ríos Av. San Martín 184 (03456) 481 175

Cajero Link
Banco de la Nación Argentina Las Camelias 1036

Hospital San José Dr. Chessini 106 (03456) 481 111

Farmacia Federación Las Magnolias 1087 (03456) 481 640

Farmacia Don Pedro Av. Entre Ríos 170 (03456) 574 217

Farmacia La Nueva Pedro Páez esq. Pte. Kirchner (03456) 413 768

Farmacia Barbieri Av. San Martín esq. Las Camelias (03456) 482 472

Farmacia San José Presbítero D'Angelo 48 (03456) 481 999

Jefatura de Policía de la
Provincia de Entre Ríos Las Azaleas 815 (03456) 481 550

Bomberos de Federación Gualeguaycito 602 (03456) 413 816

Parroquia de la
Inmaculada Concepción Av. San Martín esq. Las Azaleas (03456) 481 298



Complejo Termal de Federación



Spa La Posta de Mandisoví



Parque acuático



Playa Grande



Playa Baly



Playa Las Palmeras



Playa Las Grutas



Playa Sur



Reserva Natural Chaviyú



Museo de los Asentamientos



Laberinto Rincón del Sol



Apimanía



Cepida



Paseo de Artesanos El Algarrobo



Fiesta Nacional del Lago



Anfiteatro Juancho Garcilazo



Carnaval Federaense
















✓ Departamentos temporales p/4 personas

✓ Habitación matrimonial

✓ Cama marinera en la zona del comedor

✓ Piscina de agua fría

✓ Parrillas | Cocheras semi cubiertas

✓ Wi Fi | Juegos infantiles

Heladera | Microondas | Aire frío calor

Ventilador | Pava eléctrica | Cocina | Blanquería

Ubicado a 8 cuadras del
Complejo Termal y Parque Acuático



Carlos Tonello 42
FEDERACIÓN
Entre Ríos



370 477 8166



Apart Guaraní Termal

Quintas

EL INDIÓ

Arroyo Leyes



Quinta para 8 personas

- ☐ 2 habitaciones y entepiso
- ☐ Pileta privada de 6 x 3 metros
- ☐ Quincho con asador
- ☐ Baño
- ☐ Aire acondicionado
- ☐ Ventiladores de techo
- ☐ Freezer
- ☐ No incluye ropa de cama



Quinta para 10 personas

- ☐ 2 habitaciones y entepiso
- ☐ Pileta privada de 8 x 4 metros
- ☐ Asador y baño exterior
- ☐ Aire acondicionado
- ☐ Ventiladores de techo
- ☐ Freezer
- ☐ No incluye ropa de cama





Ruta 1 km 13

 **Calle Leandro N. Alem – 500 m al Este**
ARROYO LEYES



342 546 4585 / 342 466 7103

Metalúrgica BRUNO CAPRIO

- + Fabricación de portones automáticos de todo tipo
- + Reformas de portones existentes a automático

- + Trabajos especiales
- + Herrería
- + Automatismos





Ruta 2 intersección
Ruta 5
MONTE VERA



342 449 5122




Metalúrgica Bruno Caprio

La Casita de las Empanadas

VARIEDADES

- ☐ Carne cortada a cuchillo
- ☐ Carne común
- ☐ Carne dulce
- ☐ Árabes
- ☐ Pollo
- ☐ Pescado
- ☐ Jamón y queso
- ☐ Jamón y queso con morrón

- ☐ Jamón y queso con ananá
- ☐ 4 quesos
- ☐ Cebolla y queso
- ☐ Caprese (albahaca, tomate y queso)
- ☐ Humita
- ☐ Verdura



**SANDWICHES
DE MIGA**



PASEO DE LA COSTA
Ruta 1 km 1, 5
(esquina Mepenes)



342 479 5429



lacasitadelasempanadas_



10:30 a 14
18:30 a 21:30

JUEVES A SÁBADOS

DOMINGOS



AGENCIA DE LA COSTA
Fabracci / Asesores de Seguros

**Representante de
 SAN CRISTÓBAL
 RIVADAVIA**

 Ruta Provincial 1 – km 5 – Villa California
 (0342) 497 0949 / (0342) 156 114 206
 342 548 4346  [fabracci.asesores](#)



Vida



Incendio



Granizo



ART



Comercio



Responsabilidad
Civil



Hogar



Automotor



Accidentes
Personales



Bicicletas



Motocicletas

NÁUTICA





**Av. General Paz 6281
 SANTA FE**

 342 612 7897

 [elrafaarmeriaynautica](#)
 [armeriaynauticaelrafa](#)

ARMERÍA














- ☐ Auxilio náutico
- ☐ Mecánica especializada
- ☐ Lavado de lanchas
- ☐ Baños con vestuario y agua caliente
- ☐ Estacionamiento cubierto para vehículos
- ☐ Seguro contra robo e incendio
- ☐ Monitoreo con cámaras de seguridad
- ☐ Proveduría y cafetería
- ☐ Provisión de nafta y lubricantes
- ☐ Paseos por las islas - Pesca guiada





Ruta Provincial 1 km 23,5
 Cabecera sur del arroyo Leyes
 400 m a la izquierda
ARROYO LEYES



342 540 3768

guarderia_el_descanso





Cremas heladas

Tortas




Alfajores

Bombones

Ruta Provincial 1 km 12,5 Calle 24
ARROYO LEYES



342 520 0710



chokoraheladeria

Martes a Jueves
12 a 23 hs.

Viernes a Domingo
12 a 00 hs.



Envíos a domicilio



mercado pago




Batidos

Palitos

La página de **ARROYO LEYES**

En este espacio compartimos las novedades de la localidad santafesina, parte del Corredor de la Costa Santafesina, que nace institucionalmente el 13 de Setiembre de 1990, pero comienza a poblarse desde mucho antes.

En la actualidad, y debido al desarrollo demográfico exponencial, se multiplican los servicios, entre los cuales en el último tiempo se destacan:

La Comuna de Arroyo Leyes adquiere cuatro nuevas bombas extractoras para fortalecer su capacidad de bombeo

La inversión responde a un plan de equipamiento para mejorar la capacidad de bombeo con una inversión de 150 millones de pesos en total y permitirá en una primera etapa ampliar en 12 millones de litros por hora, la capacidad de extracción de agua para enfrentar emergencias hídricas en la localidad.

La Comuna de Arroyo Leyes ha concretado la adquisición de cuatro tractobombas de extracción de agua tipo arrocera marca KM Bombas MICT - 200, completa sobre eje con ruedas, caño de acople con brida, juntas, bulones y un cardán para toma de fuerza de tractor. Cada una con una capacidad de 3 millones de litros por hora. Esta medida, impulsada por un subsidio de 150 millones de pesos gestionado ante el Gobierno Provincial de Santa Fe, tiene como objetivo fortalecer la capacidad de bombeo y hacer frente a las emergencias hídricas en diferentes puntos críticos que puedan afectar a la localidad.

En una primera etapa del plan, se han comprado cuatro tractobombas extractivas sumergibles de alto caudal que operan con la tracción de un tractor y son fácilmente trasladables a los puntos críticos en caso de emergencia. De estas cuatro bombas, una ya está en pleno funcionamiento para abordar las situaciones más urgentes. Las dos siguientes serán entregadas a la comuna en un plazo de 45 días, mientras que la última de esta primera fase estará disponible en 60 días.

Esta adquisición forma parte de un plan más amplio que contempla además la compra de 4 electrobombas con una capacidad de extracción de 600 metros cúbicos por hora cada una, reforzando aún más la capacidad de respuesta ante eventos climáticos extremos.

Con esta inversión, la Comuna de Arroyo Leyes busca garantizar la pronta y efectiva mitigación de situaciones de emergencia hídrica, reafirmando su compromiso con la seguridad y el bienestar de sus habitantes.



Arroyo Leyes invierte por más de 2,5 millones de pesos en la disposición final de residuos

Esta inversión busca no solo optimizar el servicio de disposición final de residuos sino también reducir el impacto ambiental y garantizar un manejo responsable de los desechos en beneficio de toda la comunidad de Arroyo Leyes.

La Comuna de Arroyo Leyes viene realizando una inversión significativa de más de 2.5 millones de pesos destinados a la disposición final de residuos sólidos urbanos (RSU). La medida busca mejorar el proceso de recolección y traslado de los residuos, contribuyendo así a una gestión más eficiente y sostenible, en el marco de la emergencia hídrica.

Hasta la fecha, Arroyo Leyes ha estado trasladando la totalidad de sus RSU al relleno sanitario de Santa Fe, con una frecuencia de recolección los días lunes y viernes. La inversión mensual para llevar a cabo este traslado asciende a un millón novecientos mil pesos, destinados a la empresa Millicic S.A., concesionaria del relleno sanitario de Santa Fe.

Adicionalmente, la comuna incurre en costos de traslado con tres camiones propios: un compactador y dos con caja de carga. Cada camión realiza un trayecto (ida y vuelta) de 200 kilómetros por día, generando un gasto adicional de 800 mil pesos mensuales.

Es importante mencionar que el presidente comunal ha realizado gestiones ante el gobierno provincial en el marco de la emergencia hídrica que atraviesa La Costa santafesina. De esta manera el gobierno provincial destinó recursos para acompañar en parte la gestión de RSU que lleva adelante la comuna.

Con este enfoque, la comuna refuerza su compromiso con la calidad de vida de sus habitantes y el cuidado del entorno y la implementación de prácticas sustentables en la gestión de residuos.





Comuna Arroyo Leyes

 Ruta Provincial 1 – Km 12,5

 (0342) 497 0054 | 497 2083 | 497 8784

Juzgado de Faltas 497 8785

Área Social 497 2084

 342 523 9107 | 342 523 9108

 Comuna de Arroyo Leyes

 Lunes a Viernes | 7 a 13 hs

 **Santa Fe Servicios**

Lunes a Viernes | 7 a 12 hs





Salón Comunitario
Calle 36 esq. Defensa



Camping Comunal
Los Naranjos
Calle 40 esq. calle 7



Jardín Maternal
Retoño Costero
Km 14 – Calle 60



TARJETAS DE CREDITO Y DEBITO

MATERIALES ELÉCTRICOS

 Ruta 1 km 10.5 / Calle 4 / 20 mts Oeste

 342 4 851 270   **Mazzola Electricidad**



CASA MÁGICA

BAJO EL CIELO DE ARROYO LEYES

Viviana Palermo

• **DECODIFICACIÓN
BIOLÓGICA & EMOCIONAL** •
• **REIKI** •

Calle 9 A entre 38 y 38 bis

A 600m de Parroquia

Perpetuo Socorro

ARROYO LEYES

Santa Fe



342 445 3547

**¿Qué es la
Decodificación Biológica?**

**Impacto
emocional
específico**



**Región
específica del
cerebro**




**Órgano
afectado**

ENFERMEDAD



**Emoción
bloqueada en tu
cuerpo**



Ruta Provincial 1 – km 13,5

Altura Calle 56

ARROYO LEYES



342 448 1750



Posada de la Aldea



posadadelaaldea

Río de Oro 1



Guardería y bajada de lanchas

Ruta Provincial 1
 Km 14 – Calle 62 – 350m al Este de la Ruta
 ARROYO LEYES

WhatsApp 342 422 3050

- ☐ Parque cerrado y techado
- ☐ Servicio mecánico
- ☐ Venta de combustibles y lubricantes



LA COSTERITA CABAÑAS

WhatsApp 342 486 3232

Instagram @lacosteritacabanas

- ✓ 2 baños con agua caliente
- ✓ 3 aires acondicionados frío calor
- ✓ Quincho vidriado con vista al río
- ✓ TV LED 42" con Direct TV y Wi-Fi
- ✓ Pileta con cerco perimetral blindex
- ✓ Servicios incluidos
- ✓ Bajada de lanchas con malacate eléctrico
- ✓ 100m de costa



Ruta Provincial 1 Cabecera norte del Puente de Hierro ARROYO LEYES
 Km 22 100m al Este



Ruta Provincial 1 - Km 22
 📍 Cabecera norte del Puente de Hierro - 100m al Este
ARROYOLEYES
 📞 342 486 3232
 📱 Guardería y servicios náuticos JMC 📷 nautica_jmc

- ❖ Guardería náutica
- ❖ Servicio mecánico permanente
- ❖ Artículos de pesca
- ❖ Lubricantes
- ❖ Gran variedad de bebidas, hielo, etc
- ❖ Bajada de lanchas propia



Alquiler de KAYAK y Piraguas

- ☐ Instrucción previa para principiantes
- ☐ Medidas de seguridad a bordo
- ☐ Tarifas especiales para grupos



Ruta Provincial 1 Km 22 Cabecera norte del Puente de Hierro 100m al Este **ARROYOLEYES**

Turismo Arroyo Leyes

EL SITIO DE TURISMO DE LA COSTA SANTAFESINA

Encontrá toda la información
de la Costa Santafesina
en tu portal de noticias turísticas

- ❖ Fiestas
- ❖ Eventos
- ❖ Información de servicio
- ❖ Alojamiento
- ❖ Gastronomía

www.turismoarroyoley.es.com



Turismo Arroyo Leyes



341 502 5836

Hacé conocer tu emprendimiento
Publicitá tu evento
Sumate a la carpeta de auspiciantes de

DESTINOS

PARA VISITAR

Comunicate con nosotros



341 502 5836

Seguinos en nuestras redes sociales



DESTINOS PARA VISITAR