

# DESTINOS

## PARA VISITAR

Año 2 N° 11  
DICIEMBRE 2023

**En esta edición**

## LA ELECCIÓN DE NUESTROS LECTORES

Los destinos más consultados por los seguidores de  
**DESTINOS PARA VISITAR**, en el final de este 2023



**Corrientes**



**Gualeguaychú**



**Las Grutas**



**Merlo**



**Tafí del Valle**



**Tandil**



**Villa La Angostura**



**Arroyo Leyes**

## EN ESTE NÚMERO

- 2** Los destinos más elegidos por nuestros lectores...una guía de viaje
- 3** Corrientes, la ciudad donde se respira chamamé y tradición
- 19** Gualeguaychú, la Capital Nacional del Carnaval
- 37** Las Grutas, el Caribe argentino en plena Patagonia
- 45** Merlo, el destino más elegido en San Luis
- 55** Tafí del Valle, corazón de los Valles Calchaquies
- 64** Tandil, marcada por la gastronomía y la religiosidad
- 81** Villa La Angostura, custodiada por centenarios arrayanes en un parque nacional
- 92** Arroyo Leyes, donde la naturaleza moldea los espacios y la vida de los vecinos

# LOS DESTINOS MÁS ELEGIDOS POR NUESTROS LECTORES...UNA GUÍA DE VIAJE

Finaliza un nuevo año, el segundo en la vida de este emprendimiento editorial que es **Destinos para Visitar**.

Y en este momento de balance los protagonistas son ustedes, los lectores que siempre nos acompañan, con sus consultas, sus dudas y las sugerencias que siempre nos enriquecen. Por esto es que, en el número 11 de Destinos para Visitar recorreremos juntos los destinos que ustedes eligieron a través de estos dos años de vida. Con todas las geografías que abarca nuestra extensa Argentina: mar, ríos, montañas, algunas zonas desérticas. Y con todas las culturas que hacen de este suelo una simbiosis de costumbres heredados, desde los antepasados que habitaron estas tierras desde miles de años atrás, hasta la llegada de los europeos, para fusionarse en usos, formas de vestir, platos típicos de cada gastronomía.

Por eso, hoy nos subimos a este número de la revista para recorrer, de Norte a Sur:

- ❖ Corrientes, donde el chamamé, Patrimonio Inmaterial de la Humanidad, marca el ritmo de vida de pueblerinos y visitantes que llegan para descubrir, en las raíces guaraníes de sus habitantes, esas costumbres que los hermanan con las culturas originaria y europea.
- ❖ Gualeguaychú, que es Carnaval durante todo el verano, cada año, pero que es mucho más que Carnaval, con las aguas del río Uruguay que bañan sus costas y definen los atractivos que ofrece esta ciudad entrerriana, hermanada con Uruguay, y elegida por los turistas cada año.
- ❖ Arroyo Leyes, en la costa de Santa Fe, un lugar que crece cada año en cantidad de habitantes, y con ello también crecen los servicios que ofrece, a pocos minutos de la capital de la provincia, y muy cercana también a la vecina Paraná, haciendo de esta situación geográfica un punto ideal para el descanso, especialmente en verano.
- ❖ Tafí del Valle, en el corazón de los Valles Calchaquies, y en el corazón de Tucumán, con su geografía de relieves caprichosos y una herencia que dejó el paso del Imperio Incaico por este sitio, invitan a conocer los vestigios de esta civilización que sorprendió a los europeos cuando llegaron al lugar, y siguen sorprendiendo hoy en día.
- ❖ Tandil, en el corazón de la Provincia de Buenos Aires, con un relieve serrano que es toda una rareza en plena Llanura Pampeana, y a pocos kilómetros de la Costa Atlántica, se destaca también por su gastronomía reconocida a nivel nacional, y es un regalo obligado para que el viajero lleve de regreso en sus viajes.
- ❖ Merlo, la joya del turismo en la Provincia de San Luis, no sólo es el destino con mayor cantidad de turistas en la provincia, sino también el centro que derrama visitantes hacia las localidades vecinas, conformando un circuito que se agranda con el paso de los años.
- ❖ Las Grutas, un destino vacacional que sorprende por su crecimiento cada temporada de verano, con una amplia playa en el lado oriental de Río Negro, que es explotada cada vez más por los habitantes nacidos en el lugar, así como nuevos ciudadanos que encuentran en su crecimiento la oportunidad para ofrecer más servicios al turista que llega a esta playa en plena Patagonia argentina.
- ❖ Villa La Angostura, con el lago Nahuel Huapi como fondo de una postal perfecta, y el Parque Nacional Los Arrayanes como marco de una villa de montaña, que nos traslada a los Alpes europeos sin la necesidad de cruzar el Atlántico, y con la posibilidad de descubrir maravillas naturales en cada rincón.

Esta es su elección, y desde Destinos para Visitar les proponemos recorrer nuevamente estos destinos, a punto de iniciar el 2024, con nuevos desafíos para atravesar. Bienvenidos a este viaje.



# CORRIENTES

## La ciudad donde se respira chamamé y tradición

Cuando Juan Torres de Vera y Aragón funda San Juan de la Vera de las Siete Corrientes, el 3 de abril de 1588, se inicia una rica historia, especialmente desde su acervo cultural, que se refleja en los diversos atractivos que tiene la ciudad, cuatro veces centenaria.

La propuesta turística de Corrientes ofrece distintos circuitos, que conjugan historia, cultura y naturaleza en su amplia oferta. Ellos son:

**PASEO DE LA COSTANERA**, que incluye los siguientes puntos a visitar:

**Punta Arazá o Mitre**, donde se exhibe un monolito del militar argentino, inaugurado en 1941, enmarcado en una estructura de piedra y bronce con forma de proa de barco, y que en sus costados tienen dos relieves que representan a la caballería y a la infantería correntina, en tanto que en su parte posterior está el grupo escultórico Las Cautivas, que representa a cinco esposas de jefes militares que fueron tomadas como rehenes y llevadas a Paraguay, en la guerra de la Triple Alianza. "Arazá", en guaraní, es el nombre que se le da la fruta conocida como habitualmente como guayaba

Ubicación <https://goo.gl/maps/xfThNj6AbRwYgry97>

**Punta Ñaró o San Sebastián**, donde inicialmente los españoles emplazaron una ermita dedicada al santo católico. También fue sitio del puerto oficial de la ciudad, y utilizado por los jesuitas para exportar desde él la producción que se realizaba en las estancias que estaban a su cuidado, en el extenso territorio mesopotámico. En 1811 se emplazaron en el lugar baterías de defensa, ya con el gobierno criollo, para defenderse de las incursiones de las tropas del ejército español, durante la lucha por la Independencia. "Ñaró" significa bravo en guaraní.

Ubicación <https://goo.gl/maps/RHZsGgJMCuBZn3f28>

**Punta Tacurú**, cuyo nombre proviene del guaraní "Ita Curú", o piedra arrugada, allí se encontraba el arroyo Isiry, convertido actualmente en colector pluvial, que desagua en el río Paraná. También se emplaza en el lugar el monumento a Juan Ramón Vidal, dos veces gobernador de la provincia, entre fines del siglo XIX y principios del XX, y un monumento dedicado a "La Taragüí", que representa a la mujer correntina, tanto originaria como criolla, que fue fundamental en la historia de Corrientes y en las distintas luchas que libró la Argentina en su etapa independentista.

Ubicación <https://goo.gl/maps/XyGnag2SAEU2atpw7>

**Punta Tacuara**, sitio abundante originalmente en este tipo de planas acuáticas, muy fuertes, y utilizadas antiguamente en la construcción, es el sitio donde se emplaza el Museo de Ciencias Naturales Amado Bonpland, que celebra al naturista francés que se radicó en Argentina, y falleció en tierras correntinas a los 85 años, en 1858.

Ubicación <https://goo.gl/maps/WGzBdUEtTJ3eQXMh7>

**Punta Arazaty**, o "Monte de guayabas" en guaraní, es el sitio original de fundación de Corrientes, y en él se encuentran diferentes construcciones alusivas a la historia de la ciudad con el paso del tiempo:

- ❖ Puente Interprovincial Manuel Belgrano, inaugurado en 1973, que la conecta con la capital de Chaco, Resistencia.
- ❖ Monumento a Carlos María de Alvear, obra escultórica de la artista Lola Mora, inaugurada en 1928.
- ❖ Ex Regimiento de Infantería 9 "Coronel Vicente Pagola", edificio inaugurado en 1912, y cuya guarnición se encuentra actualmente en la vecina provincia de Misiones.
- ❖ Antigua Penitenciaría de Corrientes, que funcionó en este edificio entre 1888 y 2021.
- ❖ Columna conmemorativa de la fundación de Corrientes, levantada en 1828, y posteriormente trasladada al sitio actual, luego de la construcción del Puente Manuel Belgrano.
- ❖ Higuerón de San Martín, donación del gobierno de Yapeyú a la capital provincial, en 1972, es un retoño del árbol donde el prócer pasara su niñez, y declarado Monumento Viviente de la Ciudad.



- ❖ Paseo del Donante, que representa la solidaridad de la sociedad correntina a través del generoso acto de donación de órganos, como expresión de vida más allá de la propia existencia.

Ubicación <https://goo.gl/maps/gSTU5VdvC1yuQfis7>

**Monumento al Bicentenario del Congreso de los Pueblos Libres**, conjunto escultórico que conmemora a los pueblos originarios que lucharon en favor de la emancipación, y que incluye al General Adresito Guacurará, así como a los guaraníes Matías Abucú y Vicente Tiraparé, su compañera mestiza Melchora Caburú, el almirante Pedro Campbell, y el cura Franciscano Fray José Acevedo.

Ubicación <https://goo.gl/maps/vzCW4gdHd2YEK6ma7>

**PASEO DE LOS MURALES**, con estos atractivos:

**Circuito Muralístico del Parque Camba Cuá**, que alberga la cuarta parte de todas las obras diseminadas por la Ciudad, permite al visitante realizar un circuito temático a través de los diferentes paseos muralísticos que ofrece el parque y sus inmediaciones:

- ❖ Paseo "Juan Carlos Soto"
- ❖ Paseo "Lo Afro en América"
- ❖ Paseo "Afrodescendientes y Guaraní"
- ❖ Paseo "Chamamecero"

Ubicación <https://goo.gl/maps/V8ESdiFJcYzXgKiJA>

**Paseo de los Chamameceros**, ubicado en el paseo Terrazas del Paraná, es un homenaje a los gestores de música tradicional de Corrientes, y también se ven plasmados peces, esteros, ríos y guitarras reflejando la fauna, flora y la correntinidad. También el Sendero de la Memoria Chamamecera, con obras de cerámica que evocan a grandes personalidades del chamamé local: Mario del Tránsito Cocomarola, Ernesto Montiel, Ramona Galarza y Pocho Roch.

Ubicación <https://goo.gl/maps/NxSMpcDRxXuGms8B8>

**Paseo del Iberá**, se realizó en el marco del I Encuentro Internacional de Muralismo "Payé Paredes Mágicas" y Arte Público. Es una obra artística que reunió muralistas latinoamericanos que plasmaron sus diseños sobre los pilares del puente interprovincial General Manuel Belgrano con el objetivo de concientizar sobre la problemática ambiental poniendo en valor el significado del Iberá como patrimonio natural, desde Corrientes hacia el mundo.

Ubicación <https://goo.gl/maps/zjU7dAYjyQEWDqV27>

**Circuito del Parque Mitre**, donde se plasman los Murales de Las Cautivas Correntinas y de la Guerra de la Triple Alianza, con Corrientes como uno de los principales focos de conflicto.

Ubicación <https://goo.gl/maps/4iG4fZhN8ndVKuzh7>

**El Gran Mural**, grabado sobre una de las paredes externas del Convento de San Francisco, con 70 metros de largo y 3,5 metro de alto, evoca la vida del aborigen guaraní desde la llegada de los conquistadores hasta el siglo XX, pasando por distintos pasajes de la cultura correntina.

Ubicación <https://goo.gl/maps/cAnKMc55QGKRqyCh7>

**Mural de la Correntinidad**, ubicado en la pared lateral sur del Puente Manuel Belgrano, tiene una extensión de 325 metros y 7 de altura, incluye personajes de la mitología guaraní, iconografía religiosa, figuras históricas y libertadoras como Andrés Guacurará Artigas, José Artigas, José de San Martín y Manuel Belgrano, fiestas populares como el carnaval y el chamamé y un homenaje a la mujer correntina chamamecera.

Ubicación <https://goo.gl/maps/jbbmrvaH3E7EueYYA>

**Paseo Islas Malvinas**, incluye el mural "Homenaje a los caídos en las Islas Malvinas", realizado en 2002, y el Monumento a Malvinas, fuente de agua con la silueta corpórea de las Islas Malvinas, así como un mural conmemorativo que inmortaliza a los 48 correntinos caídos en la contienda.

Ubicación <https://goo.gl/maps/FhzmFTUYxciQEM6dA>

**Punta Arazaty**, incluye los murales Corrientes Sociedad Donante y Remansos del Paraná, donde se plasmaron figuras del río, pescadores y la diversidad de la fauna y la flora local que reflejan la cultura e idiosincrasia correntina.

Ubicación <https://goo.gl/maps/KoPLjDxEEKEKgJcK8>

**PASEO RELIGIOSO**, que nos invita a recorrer los siguientes templos:

**Asociación Israelita Latina**, es obra del constructor Juan Bonifacio. Se inauguró en 1928, y tiene un estilo ecléctico modernista con detalles moriscos e importantes vitraux. Fue declarado Patrimonio Arquitectónico de la ciudad de Corrientes.

Ubicación Catamarca 1047 <https://goo.gl/maps/TzyoAy75WyE1NrNw6>

**Iglesia Nuestra Señora de La Merced**, ocupa el solar de la antigua Ermita San Juan Bautista y tiene su origen en el siglo XVII, pero fue reedificada en 1857, cuando se traspasó a la Orden de los Franciscanos. Su fachada, de estilo italianizante, se construyó a principios del siglo XX, y el camarín, de estilo neogótico, se realizó en 1920, donación de doña Luisa Leiva de Llano. Cuenta con 4 confesionarios barrocos de madera de cedro, tallados a mano, del siglo XVIII, y el Mausoleo de las Cautivas Correntinas.

Ubicación 25 de Mayo 802 <https://goo.gl/maps/7GsdRpNEAdrNXKe77>

**Iglesia San Francisco Solano**, perteneciente a la Orden de los Franciscanos, el convento data de 1607, y el templo se construye en 1638. Se reconstruye en el siglo XIX, con estilo neoclásico tanto en su atrio como en su interior, en tanto que en su atrio se encuentran el monumento a Fray Luis de Bolaños y el mausoleo de Fray José de la Quintana. Primer Monumento Histórico Nacional de la ciudad de Corrientes, desde 1948.

Ubicación Mendoza 468 <https://goo.gl/maps/ovfZ42BKpThheMGS7>

**Iglesia de la Santísima Cruz de los Milagros**, en su interior guarda una cruz de urunday de 3,75 metros de altura. Cuenta la tradición que, en la época fundacional de Corrientes, los malones de indígenas incendiaron en varias oportunidades la cruz, como muestra de desafío a los habitantes europeos, y la cruz no combustionó. Junto a la cruz, en el interior de la iglesia se encuentran cinco retablos, y el mausoleo de Santiago Derqui, Presidente de la Confederación Argentina entre 1860 y 1861, y fallecido en Corrientes en 1867.

Ubicación Belgrano 888 <https://goo.gl/maps/xiFQq8ZH1rfCPNof8>

**Iglesia Catedral Nuestra Señora del Rosario**, construida entre 1854 y 1863, se habilita en 1872. Es panteón provincial de los próceres y guarda las tumbas de los obispos de Corrientes, destacándose en su atrio el mausoleo del gobernador Genaro Berón de Astrada, único gobernador del país que muriera en combate, en la batalla del Pago Largo, en 1839. En el Panteón de los Próceres Correntinos encuentran los restos de los gobernadores Elías Galván, Joaquín Madariaga, Juan Esteban Martínez, José María Rolón, y el Brigadier General don Pedro Ferré.

Ubicación Hipólito Yrigoyen 1572 <https://goo.gl/maps/7m1Tb5GGQvC21F4WA>

**Iglesia Jesús Nazareno**, construida entre 1928 y 1932, es una donación particular de doña Adelaida Vedoya de Ballesteros. Entre los detalles de la obra se destacan unas tallas jesuíticas y obras de arte del período hispano – guaraní, así como la ornamentación, con detalles de oro y mármol de Carrara, realizados en Italia. Un reloj corona su torre, de estilo gótico.

Ubicación Carlos Pellegrini 1558 <https://goo.gl/maps/KnCxtV9tH9GbhtMVA>

**PASEO HISTÓRICO**, con estos hitos destacados en su geografía urbana:

**Casa Lagraña**, edificada en 1860, es un exponente del estilo de “casa principal” del período de la Confederación. Residencia el gobernador Manuel Lagraña, y sede de importantes hechos vinculados a la Guerra del Paraguay, entre 1865 y 1870, cuando Corrientes es tomada por las fuerzas guaraníes, establecen en ella su cuartel general. Posteriormente tiene varios usos, hasta que en 1976 se establece como sede del Poder Judicial de Corrientes.

Ubicación Carlos Pellegrini 894 <https://goo.gl/maps/TLKCA6HMHVM6t9c7>

**Casa Nalda**, fue almacén de ramos generales, conocida como Tienda El Vasco, de Adriano Nalda, y su construcción data de la década de 1860, pensado como espacio comercial y como residencia del propietario original. Durante la Guerra de la Triple Alianza funcionó como hospital de campaña, y desde 1993 funciona allí el Bar y Centro Cultural El Mariscal, destacándose la Biblioteca Popular Juan José Folguera.

Ubicación Salta 696 <https://goo.gl/maps/uyt8Wk6YEVNNA5TW7>

**Casa Ferro, o Centro de Interpretación “Casa Iberá”,** construida entre 1860 y 1865, en sus instalaciones funciona un espacio de aprendizaje y recreación para disfrutar la experiencia del Iberá en la ciudad capital, con visitas guiadas e información sobre la oferta turística del Parque Nacional Iberá.

Ubicación Carlos Pellegrini 501 <https://goo.gl/maps/KQWxs91SkToQzDN78>

**Casa Ñandereko o Centro de Interpretación del Chamamé y del Carnaval,** funciona inicialmente como escuela de artes y oficios, hasta que el edificio es adquirido por el Automóvil Club Argentino. En 2017, la institución firma un comodato con el Instituto de Cultura de la Provincia de Corrientes para establecer allí el Centro de Interpretación del Chamamé y del Carnaval, o Casa Ñandereko, “nuestro modo de ser” en guaraní.

Ubicación 25 de Mayo 1141 <https://goo.gl/maps/nY7SqbhAT58yE2Dq5>

**Columna Conmemorativa de la Fundación de Corrientes,** levantada en 1828, durante la gobernación del brigadier general Pedro Ferré, es el primer monumento público de Corrientes. Cuando se construye el Puente General Belgrano, es trasladada a su emplazamiento actual, en el parque Arazaty

Ubicación <https://goo.gl/maps/PAe7sZtKAqTHFXRn9>

**Museo Arqueológico y Antropológico Ex Casa Martínez,** es una casona construida entre 1688 y 1782. Sede de importantes eventos en la historia correntina, en ella fueron agasajados, entre otros, el biólogo Amado Bonpland y el general Manuel Belgrano, en su paso hacia el Paraguay en 1810. Actualmente, el museo cuenta con objetos de la cultura guaraní, así como elementos pertenecientes a los propietarios originales de la casa.

Ubicación Fray José de la Quintana 971 <https://goo.gl/maps/edBvtuio2Mu6QCVD9>

**Museo de Artesanías Tradicionales,** funciona en la antigua residencia de doña Antonia Mecca, casa construida entre 1790 y 1806. Posee una muestra permanente de artesanías en madera, museo de artesanías de cuero y tejido. También se realizan muestras temporales, ferias de artesanos, talleres de escultura, danzas folklóricas, espectáculos de música tradicional, entre otros.

Ubicación Fray José de la Quintana 905 <https://goo.gl/maps/pe8qWQpedJ3HSdk3A>

**Museo de Ciencias Naturales Dr. Amado Bonpland,** fue fundado en 1855, siendo uno de los más antiguos del país en su tipo. Los mayores aportes se realizaron gracias a las colecciones de José Fontenau y Francisco Fournier, siendo su primer director el biólogo francés Amado Bonpland. Posee un importante patrimonio compuesto por colecciones de aves, mamíferos, fósiles, geología, peces, anfibios, invertebrados y reptiles de la región.

Ubicación Av. Costanera Gral. San Martín 100 <https://goo.gl/maps/t1EMPTC6oPeXZy5ZA>

**Museo de Sitio y Archivo Digital Casa Molinas,** es una construcción de la época colonial, construida por su propietario original, Raimundo Molina de Valaguer, entre 1798 y 1805. Se utilizaron esclavos para su construcción, y entre los detalles arquitectónicos de la propiedad se destaca la incorporación de rejas de hierro, con varas traídas de Vizcaya (España), reemplazando las tradicionales de madera torneada, que se usaban en ese entonces. Su esposa, Dolores Vedoya y Lagraña de Molina, es considerada una de las Damas Patricias de la Revolución de Mayo, pues con la donación de sus joyas contribuyó a la causa revolucionaria, especialmente en el paso del ejército dirigido por Manuel Belgrano al Paraguay.

Ubicación Carlos Pellegrini 937 <https://goo.gl/maps/HsFaF68P9uaPR3847>

**Museo Histórico Provincial Teniente de Gobernador Manuel Cabral de Melo y Alpoín,** se encuentra en una antigua casona construida en el siglo XIX, y reconstruida entre 1927 y 1929, con estilo neocolonial peruano. Su colección de objetos se exhibe en siete salas divididas temáticamente, donde se pueden observar lápidas jesuíticas, tallas policromadas, arte sacro, mobiliario antiguo, instrumentos musicales, armas, cañones, vestimenta de la época colonial, banderas, fotos, cuadros, rejas, y capiteles, entre otros.

Ubicación 9 de Julio 1044 <https://goo.gl/maps/q3EEvPGV6RCuq9Fy8>

**Teatro Oficial Juan de Vera,** se inauguró el 25 de mayo de 1913 con la ópera “Aída”, de Giuseppe Verdi, y por su acústica es considerado uno de los mejores de Sudamérica. La planta del edificio está estructurada con la platea en forma de herradura, y se destaca la cúpula corrediza, que permite funciones a cielo abierto, a la luz de las estrellas.

Ubicación San Juan 637 <https://goo.gl/maps/sDRA8v1HrGgHBpbx7>



**Casa de Gobierno**, ubicada en el sitio donde antiguamente se encontraba la Iglesia Matriz, se construyó entre 1881 y 1886, con un estilo marcadamente renacentista italiano. En su fachada se destaca, en lo alto de la edificación, el escudo de la Provincia de Corrientes, custodiado por dos leones a sus costados.

Ubicación Salta 527 <https://goo.gl/maps/ZmnMotNiYsTQkEDj8>

**Museo Provincial de Bellas Artes Dr. Juan R. Vidal**, su creación se da a partir de la donación que realiza, en 1958, Eloísa Torrent de Vidal, esposa del gobernador de Corrientes y senador nacional Juan Ramón Vidal. La vivienda se edificó en dos etapas: la planta baja en 1860, y la planta alta y fachada a fines del siglo XIX. La colección del museo cuenta con alrededor de 700 obras de arte, entre las que se destacan trabajos de Fernando Fader, Benito Quinquela Martín y Eduardo Sívori.

Ubicación San Juan 634 <https://goo.gl/maps/EvHVtbt9HJqzmJiL8>

**Palacio Municipal**, funciona en el solar que ocupó antiguamente la Orden de los Dominicos. Con una fachada neoclásica, desde el zaguán se accede al patio, a través de una puerta cancel de herrería muy trabajada, en su interior las habitaciones tienen salida a la galería, que las comunica al patio principal.

Ubicación 25 de Mayo 1132 <https://goo.gl/maps/1JaAW7S2wURrT9MXA>

**Plaza 25 de Mayo**, antigua Plaza de Armas, es el corazón de la vida institucional de la capital correntina, con un monumento al General San Martín como epicentro. En el entorno de la plaza se encuentran:

- ❖ Jefatura de Policía de Corrientes
- ❖ Casa de Gobierno de Corrientes
- ❖ Ministerio de Gobierno
- ❖ Legislatura Provincial
- ❖ Iglesia de La Merced
- ❖ Palacio Vedoya
- ❖ Ministerio de Hacienda y Finanzas
- ❖ Escuela Sarmiento
- ❖ Museo de Artesanías Tradicionales

El conjunto urbano de la Plaza 25 de Mayo fue declarado Monumento Histórico Nacional en 1989.

Ubicación 25 de Mayo 800 <https://goo.gl/maps/Df8BLVdHFnYcnh9g8>

Más allá de estas propuestas temáticas, la ciudad de Corrientes cuenta con atractivos que, por sí solos, merecen ser visitados, para disfrutar de las historias y particularidades que encierran cada uno de ellos.

El ingreso mismo a la ciudad capital invita a una experiencia muy especial: atravesar el río Paraná, el segundo más extenso de Sudamérica luego del Amazonas, por sobre él. Esto es posible desde 1973, cuando se inaugura el **Puente Interprovincial General Manuel Belgrano**. Con una extensión de 1700 metros, se eleva a 35 metros sobre el nivel del agua del río Paraná en sus máximos niveles de creciente, por lo que es apto para la navegación de buques de alto porte. En la cabecera de la ciudad de Corrientes se erige una escultura que conmemora al creador de la bandera, y es el epicentro de las celebraciones cada 20 de Junio, cuando se recuerda su paso a la inmortalidad, o bien cada 10 de Mayo, fecha de la inauguración de la conexión vial.

Las costas del río Paraná son también el punto de encuentro para habitantes de la capital y para los visitantes, que disfrutan de las **playas, en los paradores dispuestos**, tanto para las actividades acuáticas como para descansar en sus orillas, con servicios apropiados para cubrir las necesidades de los habitués de esta zona. Los paradores habilitados son:

Arazaty I <https://goo.gl/maps/9Le75fzZwm75gKoW7>

Arazaty II <https://goo.gl/maps/wTCoBM5AD2dFoeas9>

Islas Malvinas I <https://goo.gl/maps/SR6iaR3qQCm9Bbju6>

Islas Malvinas II <https://goo.gl/maps/SR6iaR3qQCm9Bbju6>

Molina Punta <https://goo.gl/maps/hMFGzXscPW49ZeoAA>

La **pesca deportiva** también es una actividad habilitada, y sobre la costa correntina los espacios designados son:

Punta Mitre <https://goo.gl/maps/4pfr7MPgDj4ZR9U9>

Punta San Sebastián <https://goo.gl/maps/r31UxFdJqPvEoeM7>

Punta Tacuara <https://goo.gl/maps/WGzBdUEtTJ3eQXMh7>

Punta Arazaty <https://goo.gl/maps/KoPLjDxEEKEKgJcK8>

Y en la agenda de eventos, dos se destacan durante el año, con características de internacional.

Por una parte, **Corrientes es la Capital Nacional del Carnaval**, hecho que comienza a manifestarse allá por 1961, con el Carnaval de los Barrios y el Carnaval de las Comparsas como hechos distintivos de una misma expresión, que es conocida como el Carnaval Correntino. El **Corsódromo Nolo Alias** es el lugar en el que despliegan su danza y su música, durante 6 noches de Enero y Febrero, las comparsas Sapucay, Ara Berá, Copacabana y Arandú Beleza, acompañadas por las agrupaciones musicales Samba Show, Samba Total, Imperio Bahiano, Kamandukaia y Sambanda.

Corsódromo Nolo Alias <https://goo.gl/maps/icZbPsDNLCdKT9nx6>

Pero no sólo el Corsódromo es sede del Carnaval. También lo es el **Anfiteatro Mario del Tránsito Cocomarola**. Porque sobre este escenario se despliega toda la música, cuando el **Show de Comparsas** llega a este lugar emblemático de la capital correntina, para presentar sus performances y ser examinados por un jurado que elige a los mejores exponentes, cada año, de esta manifestación que representa la esencia de Corrientes en su época contemporánea.

Y así como el Carnaval es una de las manifestaciones populares más representativas, lo es también otra expresión cultural que, a partir de 2020, es Patrimonio Inmaterial de la Humanidad: el chamamé. Esta expresión artística se muestra en todo su esplendor cada año, en Enero, cuando se realiza la **Fiesta Nacional y del Mercosur del Chamamé**. Durante 5 noches, el Anfiteatro Mario del Tránsito Cocomarola es el lugar que llenan más de doce mil correntinos y espectadores llegados desde otras partes de la Argentina y de los países vecinos, para disfrutar de la actuación de los mejores exponentes de este género musical, que encuentra sus orígenes en la música y la danza guaraní, y luego se sintetiza con el aporte europeo, para llegar en la actualidad a ser uno de los símbolos culturales que representa a la Argentina.

Anfiteatro Mario del Tránsito Cocomarola

Av. Domingo Sarmiento 2650

<https://goo.gl/maps/WsqR3wS5ib4F7yyP7>

## Datos Útiles

**Secretaría de Turismo, Cultura y Deportes**

Av. Costanera Gral. San Martín S/N (0379) 462 0204

**Municipalidad de Corrientes**

25 de Mayo 1132

(0379) 447 4725

**Terminal de Ómnibus**

Av. Maipú 2500

(0379) 447 7600

**Aeropuerto Internacional Dr. Fernando Piragine Niveyro**

Ruta Nacional 12 km 829

(03794) 458 323

**Estación de servicio El Puente**

Av. 3 de Abril 402

(0379) 443 2080

<b>YPF ACA Corrientes</b>	25 de Mayo 1171	(0379) 442 2844
<b>Estación de servicio Shell</b>	Av. Sarmiento 2501	
<b>Axion Energy</b>	Av Iberá esq. Av. Paysandú	(0379) 423 1245
<b>Puma Energy</b>	Av. Tte. Ibañez 1195	(0379) 443 9437
<b>Banco de Corrientes</b>	9 de Julio 1002	(0379) 447 9300
<b>BBVA</b>	Córdoba 960	(0379) 442 3609
<b>Banco ICBC</b>	Carlos Pellegrini 1072	
<b>Banco Macro</b>	San Juan 732	(0379) 442 3122
<b>HSBC Bank Argentina</b>	Carlos Pellegrini 1188	(0379) 443 0727
<b>Banco Galicia</b>	Córdoba 870	(0379) 442 2119
<b>Banco Patagonia</b>	Junín 865	(0379) 446 8261
<b>Hospital Escuela José de San Martín</b>	Av. 3 de Abril 1224	
<b>Farmacia Corrientes</b>	Santa Fe 1204	(0379) 446 2609
<b>Farmacia Capital</b>	Av. Maipú 249	(0379) 442 1620
<b>Farmacia Catedral</b>	San Lorenzo 910	(0379) 442 9347
<b>Farmacia de la Paz</b>	Las Violetas 241	(0379) 506 9889



**Farmacia y Perfumería La Terminal**

Av. Maipú 2460

(0379) 444 6875

**Policía de la Provincia de Corrientes - Comisaría 1**

Tucumán 1028

(0379) 442 4502

**Bomberos de la Policía de la Provincia de Corrientes**

Av. 3 de Abril 1585

(0379) 443 4000

**Catedral Basílica Nuestra Señora del Rosario**

Hipólito Yrigoyen 1572

(0379) 443 1433

**Dirección de Turismo**

25 de Mayo 452

(03794) 494 224  
(03794) 15 293 180



**Monumento al Bicentenario del Congreso de los Pueblos Libres**



**Circuito Muralístico del Parque Camba Cuá**



**Parque de los Chamameceros**



**Paseo del Iberá**





**Circuito del Parque Mitre**



**El Gran Mural**



**Mural de la Correntinidad**



**Paseo Islas Malvinas**



**Asociación Israelita Latina**



**Iglesia Nuestra Señora de La Merced**





**Iglesia San Francisco Solano**



**Iglesia de la Santísima Cruz de los Milagros**



**Iglesia Catedral Nuestra Señora del Rosario**



**Iglesia Jesús Nazareno**



**Casa Lagraña**



**Casa Nalda**





**Casa Ferro**  
**Centro de Interpretación Casa Iberá**



**Casa Ñanderekó**  
**Centro Interpretación del Chamamé y Carnaval**



**Columna Conmemorativa de la**  
**Fundación de Corrientes**



**Museo Arqueológico y Antropológico**  
**Ex Casa Martínez**



**Museo de Artesanías Tradicionales**



**Museo de Ciencias Naturales**  
**Dr. Amado Bonpland**





**Museo de Sitio y Archivo Digital  
Casa Molinas**



**Museo Histórico Provincial Teniente de  
Gobernador Manuel Cabral de Melo y Alpoin**



**Teatro Oficial Juan de Vera**



**Casa de Gobierno**



**Museo Provincial de Bellas Artes  
Dr. Juan R. Vidal**



**Palacio Municipal**





**Plaza 25 de Mayo**



**Puente Interprovincial General Manuel Belgrano**



**Corsódromo Nolo Arias**



**Anfiteatro Mario del Tránsito Cocomarola**



**Fiesta Nacional y del Mercosur del Chamamé**







Ruta Provincial 1 – Km 12,5



(0342) 497 0054 | 497 2083 | 497 8784

Juzgado de Faltas 497 8785

Área Social 497 2084



342 523 9107 | 342 523 9108



Comuna de Arroyo Leyes



Lunes a Viernes | 7 a 13 hs



Lunes a Viernes | 7 a 12 hs



**Salón Comunitario**

Calle 36 esq. Defensa



**Camping Comunal**

**Los Naranjos**

Calle 40 esq. calle 7



**Jardín Maternal**

**Retoño Costero**

Km 14 – Calle 60



**Cremas heladas**



**Alfajores**



**Batidos**



Ruta Provincial 1 km 12,5 Calle 24  
**ARROYO LEYES**



342 520 0710



chokoraheladeria

**Martes a Jueves**  
12 a 23 hs.

**Viernes a Domingo**  
12 a 00 hs.



**Envíos a domicilio**



**mercado pago**



**Tortas**



**Bombones**



**Palitos**



Spa / Masajes / Reiki



Clases de Yoga:  
Lunes, Miércoles y Viernes  
9 hs. / 18 hs. / 20 hs.



Aparatología  
Cosmeatría general



Ruta Provincial 1 – km 11  
Calle 14 – 250 m al Este de la Ruta  
**ARROYO LEYES**

Consultas y turnos



3424275978



**4 cabañas totalmente equipadas  
con todos los servicios  
Piscina y quincho compartido**



Ruta Provincial 1 – km 12,5 – Calle 38 bis  
A 200 metros del arroyo Ubajay  
**ARROYO LEYES**



342 485 2058





**Cabañas del Sol**

Ruta Provincial 1 – km 21  
ARROYO LEYES

11 cabañas sobre el río  
Piscina de uso compartido  
Salón de reuniones – Proveeduría  
Granja con animales – Muelle flotante

 342 478 2444
  complejodelsol
  complejodelsol\_santafe

## ATMOSFÉRICA ARROYO LEYES

 342 547 0379  
342 526 6523  
 atmosferica\_arroyo\_leyes

**Trabajamos en toda la Ruta1**  
**Contado efectivo y transferencia**





## GUALEGUAYCHÚ

### La Capital Nacional del Carnaval

Fundada el 18 de Octubre de 1783 bajo el nombre de Villa de San José de Gualeguaychú, es Tomás de Rocamora el gestor del nuevo espacio poblacional, por órdenes del virrey Juan José de Vértiz. Gualeguaychú nace, junto a Gualeguay y Concepción del Uruguay, como parte de la consolidación de las fronteras del Virreinato del Río de la Plata ante el avance de las fuerzas portuguesa en la región.

En la actualidad, Gualeguaychú muestra diferentes opciones para disfrutarla todo el año.

Indudablemente, el **Carnaval del País**, que se celebra cada año, es el evento más convocante, y hasta ellos se llegan desde todos los puntos del país y de otras partes del hemisferio. Nacida en las celebraciones que realizaban las murgas en los barrios de la ciudad, a fines de la década de 1970 toma forma la celebración actual, con la participación de comparsas. En 1997 se inaugura el Corsódromo, en el predio donde antiguamente funcionaba la estación del ferrocarril de la ciudad, y desde entonces participan las comparsas:

- ❖ Papelitos, del Club Juventud Unida
- ❖ Marí – Marí, del Club Central Entrerriano
- ❖ O' Bahía, del Club de Pescadores
- ❖ Ará Yeví, del Club Tiro Federal
- ❖ Kamarr, del Centro Social y Cultural Sirio Libanés

El Corsódromo lleva el nombre de José Luis Gestro, histórico director de la comparsa Marí – Marí y ganador de 10 ediciones del **Carnaval del País**, entre 1984 y 1998. Ubicación del Corsódromo <https://goo.gl/maps/fyALrJ56hWyt2VuS7>

Pero Gualeguaychú no sólo es la Capital Nacional del Carnaval, sino que también la naturaleza se ofrece a través del ecoturismo, con **8 áreas naturales protegidas** en las que se pueden desarrollar diversas actividades, como paseos en lancha, canotaje, kayak, paseos en reservas naturales, ciclismo, cabalgatas y todo tipo de actividad física al aire libre. Estas áreas son:

- ❖ Reserva Parque Florístico <https://goo.gl/maps/rAUjnjeCELv4Nrm49>
- ❖ Reserva Municipal Las Piedras <https://goo.gl/maps/sMUyaAMZtSv1MZ7Q8>
- ❖ Senderos del Monte <https://goo.gl/maps/ntzD2KyKa2B8Q3vZA>
- ❖ La Serena del Gualayán <https://goo.gl/maps/ygEZTpfpoSkQuHzU9>
- ❖ Reserva El Potrero <https://goo.gl/maps/22XPGCehryhc9xk4A>
- ❖ Termas del Guaychú <https://goo.gl/maps/UMzoMvwJFGJAv2Ag8>
- ❖ Isla Banco de la Inés <https://goo.gl/maps/BPoSFYKqVtayUNZ78>
- ❖ La Estopona <https://goo.gl/maps/YzgR8ZZ5RWJ87uyQ6>

Las **playas** son otro atractivo que atrae a los amantes del verano, con arenas blancas que se reparten entre los ríos Gualeguaychú y Uruguay, y les hace más sencilla la práctica de los deportes náuticos. Aquí, un listado de los espacios públicos y privados que Gualeguaychú tiene:

- ❖ Cerros Indios, en Camino a Ñandubaysal ☎ [3446 574 764](tel:3446574764)
- ❖ Los Pinos, en Ruta 20 (Colonia Las Piedras) ☎ [3446 583 974](tel:3446583974)
- ❖ Morena, en Bv. de Leon 100 ☎ 3446 422 672
- ❖ Ñandubaysal, en el río Uruguay - ☎ [3446 208 010](tel:3446208010)
- ❖ Papaya Beach en Parque Unzué Chico
- ❖ Parque del Sol, en Ruta 136 esq. río Gualeguaychú - ☎ 3446 374 368
- ❖ Playa y pileta del puente, en la Costanera y Puente
- ❖ Punta Sur, en el Camino de la Península ☎ 3446 631 177
- ❖ Samba la playa, en Costanera esq. Obeliscos
- ❖ Solar del Este, en Ituzaingó al Este ☎ [3446 582 436](tel:3446582436)



Las **aguas termales** también son una opción para los que buscan las propiedades benéficas que ellas tienen para el organismo. En Gualeguaychú existen dos sitios que ofrecen los servicios para relajarse bajo esta modalidad:

- ❖ Termas del Guaychú, en Ruta Nacional 14 km 63,5 ☎ [3446 607 620](tel:3446607620)  
Ubicación <https://goo.gl/maps/drJV734AzZcvRrKr5>
- ❖ Termas de Gualeguaychú, en Ruta Provincial 42, km 22.5 ☎ [3446 362 829](tel:3446362829)  
Ubicación <https://goo.gl/maps/Sto82bRkx9A1CFLS9>

Una experiencia que resulta novedosa, es la visita a las **bodegas que existen en Gualeguaychú**. Son apenas una muestra de los 41 establecimientos que funcionan en Entre Ríos con autorización del Instituto Nacional de la Vitivinicultura, que iniciaron su producción en la segunda mitad del siglo XIX, con una interrupción en la década de 1930 para imponer la producción en Cuyo con carácter de exclusividad, y que ya en la década de 1970 resurge con ímpetu, para tener un presente prominente.

Estas bodegas en Gualeguaychú son:

- ❖ Bodega Las Magnolias, en Gral. Artigas esq. calle 5583  
Ubicación <https://goo.gl/maps/oiv4otwsHAKBRDxt6> ☎ [3446 527 114](tel:3446527114)
- ❖ Bodega Altos del Gualeguaychú, en Ruta Provincial 42 km 7 – 6 km al Este ☎ [3465 597 950](tel:3465597950)  
Ubicación <https://goo.gl/maps/PH6zu4XuduVPXT8E9>

Pero así como la naturaleza despliega un abanico de posibilidades, también está presente la **propuesta cultural de Gualeguaychú**, con diferentes circuitos y sitios para visitar, y adentrarse en la historia del lugar y la zona, con diferentes espacios que a continuación compartimos:

- ❖ Museo del Carnaval de Gualeguaychú  
Ofrece un recorrido histórico por la cultura carnavalera de la ciudad, y contiene una exposición del Carnaval del País y de los Corsos Populares Matecito, desde sus inicios a fines del 1800.  
Ubicación <https://goo.gl/maps/SzXwFPBzbVHbAsnk6>  
☎ 3446 420 420
- ❖ Museo Ferroviario  
Habilitada la estación ferroviaria en 1910, prestaba el servicio de Buenos Aires a Posadas. Cuenta con todas las comodidades y el lujo de época, propio de industria ferroviaria inglesa.  
Ubicación <https://goo.gl/maps/SzXwFPBzbVHbAsnk6>  
☎ 3446 437 034
- ❖ Museo de la Memoria Popular  
Refleja el recorrido de los principales hechos históricos que sucedieron en nuestra ciudad.  
Ubicación <https://goo.gl/maps/SzXwFPBzbVHbAsnk6>
- ❖ Casa de Haedo  
Es la casa de ladrillo y adobe más antigua de la ciudad, con fecha de construcción en 1808. Fue el cuartel de Giuseppe Garibaldi cuando se produjo el asalto a Gualeguaychú en 1845.  
Ubicación <https://goo.gl/maps/ztG59XqgZPQqToQk8>  
☎ 3446 437 036
- ❖ Casa natal de Fray Mocho  
Difunde los rasgos biográficos más significativos del célebre periodista y escritor José Sixto Álvarez Escalada, nacido en Gualeguaychú en 1858. Su construcción es testimonio de la arquitectura post colonial de la ciudad.  
Ubicación <https://goo.gl/maps/TcfdRj77zBRbhRJN6>
- ❖ Teatro Gualeguaychú  
Fundado en 1914, es la sala mayor de la ciudad. Cuenta con una capacidad para 600 personas, tertulia y palcos.  
Ubicación <https://goo.gl/maps/Hu7sAwg2uYJtCrzW8>

☎ 3446 431 757

❖ Azotea de Lapalma

Construida en el año 1830, de estilo colonial italianizante, la casa fue el hogar del poeta Olegario Víctor Andrade cuando quedó huérfano, y debió hacerse cargo de sus dos hermanos menores, teniendo él apenas 8 años.

Ubicación <https://goo.gl/maps/mdqv3yCymo8QyQt7>

☎ 3446 437 028

❖ Casa de la Cultura

Construida en 1914, fue la residencia de la familia Deken Irazusta. En 1988 la Provincia de Entre Ríos la cede al municipio local, y cuenta con sala de exposiciones, conferencia, un pequeño anfiteatro y centro cultural.

Ubicación <https://goo.gl/maps/43HehZ1STDRgpB2j9>

☎ 3446 427 989

❖ Catedral San José

La piedra fundacional se coloca en 1863, bajo el patrocinio y presencia del entonces gobernador Justo José de Urquiza. Es inaugurada y consagrada en 1890 por el párroco Luis N. Palma.

Ubicación <https://goo.gl/maps/aetReAfkX2tSeGQ3A>

☎ 3446 422 461

❖ Cementerio Municipal Norte

Las opciones en Gualeguaychú ofrecen, en este caso, un recorrido por la necrópolis donde se conoce la historia de los personajes de relevancia local y nacional; además de la diversidad de estilos arquitectónicos.

Ubicación <https://goo.gl/maps/hFjVEL81dza7Nmqt9>

☎ 3446 434 497

❖ Monumento de Antepasados

Enclavado en el sur de la ciudad, memora la fundación de Gualeguaychú. En sus bases descansan los restos de las y los primeros habitantes de la ciudad.

Ubicación <https://goo.gl/maps/Zv7jDoydoyMQaBVTa>

❖ Museo Arqueológico Manuel Almeida

Contiene más de 500 piezas expuestas de las culturas Chaná y Guaraní, habitantes originarios de la zona, con objetos de cerámica, piedra y material en hueso.

Ubicación <https://goo.gl/maps/vh9R3Ye2aXKotMAz9>

☎ 3446 427 698

❖ Museo Instituto Magnasco

Es museo, pinacoteca, hemeroteca, monetario y medallero. Es el primer Museo de Argentina creado por mujeres.

Ubicación <https://goo.gl/maps/fvLZAajaXXfwbeBS6>

☎ 3446 427 287

El Carnaval del País se roba toda la atención, pero como se puede ver, Gualeguaychú ofrece mucho más que la experiencia carnavalera. Y es por esto que cuenta con una **agenda de actividades** para disfrutar todo el año, con eventos entre los que se cabe destacar:

**Fiesta del Pescado y el Vino Entrerriano**, es el evento que abre la agenda de actividades en la ciudad. Pone en valor dos productos que son símbolo de la zona: el pescado, que la cercanía de los ríos Gualeguaychú y Uruguay brindan en abundancia; y el vino, que se está desarrollando como actividad productiva en franco crecimiento en la provincia mesopotámica.

**Maratón de la Memoria**, por la Verdad y la Justicia, que tiene como epicentro la fecha del 24 de Marzo, y se realiza en las categorías 8K, 4K (ambas competitivas) y 2K (familiar o participativa).

**Festival de la Gastronomía y la Cerveza Artesanal**, en Abril, aprovecha el espacio de la zona portuaria, para brindar las opciones gastronómicas y de cerveza de la zona, así como de productores visitantes que se acercan, para compartir su producción, junto a espectáculos en vivo sobre el escenario.

**Pedal y Fe**, una original propuesta que invita a realizar, el Viernes Santo, el tradicional recorrido por las siete iglesias, pero esta vez montados en una bicicleta, para sumar a la costumbre antigua un medio de movilidad que la convierte en una actividad deportiva de carácter recreativo.

**Vía Crucis Gualeguaychú**, pensado para realizar especialmente durante la Semana Santa, es un recorrido que se encuentra en el interior del Parque Unzué, el paseo incluye bancos y mesas, señalética y luminaria. También tiene una senda peatonal para facilitar el traslado, especialmente pensado para las personas con discapacidad motora.

**Expo Chef Gualeguaychú**, un evento itinerante que llega a la ciudad en Julio, para ofrecer a los vecinos de la zona la posibilidad de estar en contacto con reconocidos chefs a nivel nacional, productores locales y primeras marcas del rubro, así como generar espacios de contacto para futuros negocios en la cadena de valor de la gastronomía de la zona.

**Torneo de Pesca del Pejerrey**, que en Julio congrega a los fanáticos de la actividad, para desplegar su destreza (y su paciencia) en busca de la pieza mayor, en las aguas del río Uruguay. El evento finaliza, como es tradicional, con un almuerzo de camaradería, donde se entregan los premios que están en juego.

**Gualeguaychú Pedalea**, evento participativo pensado para toda la familia, en Julio invita a todos los que tienen a este vehículo como medio de movilidad, y tiene por finalidad incentivar el uso de la bicicleta como vehículo limpio, así como los beneficios que conlleva esta actividad física.

**Fiesta Nacional de Carrozas Estudiantiles**, un evento que desde 1959 congrega a los estudiantes secundarios de la ciudad, con el Corsódromo como escenario principal, para compitan por el trofeo de la mejor carroza, en cuyo diseño trabajan desde meses antes, para mostrar los diseños más ingeniosos y sorprender a los asistentes al evento.

**Gran Festival Alma Gaucha**, organizado por el programa de televisión que recorre todo el país para mostrar los festivales y costumbres de campo y de los pueblos del Interior del país, en Noviembre cierra su año de transmisiones televisivas con un gran evento, en el que participan los grupos musicales que a lo largo de todo el año visitan los escenarios camperos.

**Expo Moto Gualeguaychú**, en Noviembre convoca a los amantes del mundo en dos ruedas, para conocer en vivo y en directo las novedades del rubro, ver los modelos más nuevos de las marcas más instaladas en el país, y disfrutar de test drives y disfrutar de eventos acuáticos, tanto de motos de agua como de jet sky. También está la posibilidad de adquirir unidades de motos con beneficios exclusivos.

## Datos Útiles

**Oficina de Información  
Turística**

Av. Morrogh Bernard 90

(03446) 423 668

**Municipalidad de  
Gualeguaychú**

Irigoyen 75

(03446) 420 400

**Terminal de Ómnibus**

Bv. Artigas esq. Bv. Jurado

(03446) 440 380

**Camping Ñandubaysal**

Costa Uruguay Norte

(03446) 438 892

<b>Camping Cerros Indios</b>	Camino a Ñandubaysal km 6	(03446) 15 621 060
<b>Camping Los Pinos</b>	Ruta Provincial 20 km 13	(03446) 15 583 974
<b>Camping Playa Morena</b>	De León 100	(03446) 422 672
<b>Camping Parque del Sol</b>	Ruta Nacioal 136 - 1 km al Este	(03446) 374 368
<b>Camping Punta Sur</b>	Camino de la Península - Calle 133	(03446) 640 757
<b>Camping Solar del Este</b>	Ituzaingó 0	(03446) 433 303
<b>Estación de Servicio Bogliacino</b>	Rocamora 400	(03446) 427 342
<b>YPF ACA La Rotonda</b>	Gral. Artigas 2094	(03446) 444 015
<b>Estación de Servicio Shell</b>	Carlos Pellegrini esq. Bolívar	
<b>Puesto La Paz SRL</b>	Ruta Nacional 136 km 15,5	(03446) 623 101
<b>Estación de Servicio Petromax Puente Naranja</b>	Luis N. Palma 4923	(03444) 438 401
<b>YPF ACA Gualeguaychú</b>	Urquiza 1001	(03446) 426 088
<b>Estación de Servicio Petromax</b>	Luis N. Palma 23	(03446) 426 088
<b>Puma Energy</b>	Av. 2 de Abril 1587	(03446) 647 962
<b>Estación de Servicio Maelho</b>	Primera Junta 545	(03446) 431 629
<b>Gualeguaychú Combustibles</b>	Puerto Argentino 1299	(03446) 435 056



<b>Estación Gualeguaychú SRL</b>	Ruta Nacional 14 y Ruta Provincial 16	(03446) 493 058
<b>Puma Energy</b>	José de Artigas 1569	(03446) 556 647
<b>GNC Plus</b>	Ruta Nacional 14 y Ruta Provincial 16	(03446) 493 058
<b>GNC Axiom Energy</b>	Bv. Montana 1200	
<b>Axiom Energy</b>	Bv. Antonio Daneri esq. Urquiza	(03446) 426 440
<b>CDL Combustibles</b>	Gral. Artigas 2220	
<b>Petrosur Rocamora</b>	Rocamora 279	(03446) 432 918
<b>Axiom Energy</b>	Urquiza 1949	
<b>Banco de Entre Ríos</b>	25 de Mayo 949	(03446) 426 107
<b>Banco de Entre Ríos</b>	Urquiza 1272	(03446) 432 738
<b>Banco Galicia</b>	25 de Mayo 882	
<b>Banco Patagonia</b>	Urquiza 1021	(03446) 434 825
<b>Banco de la Nación Argentina</b>	25 de Mayo 902	
<b>Banco Santander</b>	Urquiza 2820	(03446) 456 000
<b>Banco BBVA</b>	25 de Mayo 944	(03446) 424 456
<b>Banco Credicoop</b>	25 de Mayo 860	

**Hospital Centenario**      25 de Mayo esq. Pasteur      (03446) 428 034

**Farmacia Razetto**      Bolívar 713      (03446) 428 917

**Farmacia Avenida**      Av. del Valle 845      (03446) 437 416

**Farmacia 25 de Mayo**      25 de Mayo 900      (03446) 422 522

**Farmacia Artigas**      Gral. Artigas 946      (03446) 440 739

**Farmacia del Valle**      Av. del Valle 1489      (03446) 431 953

**Farmacia Medrano**      Rocamora esq. Bolívar      (03446) 424 090

**Jefatura de Policía**      Roque Sáenz Peña 26      (03446) 426 244

**Comisaría Primera**      Av. del Valle 1327      (03446) 424 040

**Bomberos de Gualeguaychú**      Maipú 176      (03446) 424 004

**Catedral San José**      San José 25      (03446) 422 461



**Carnaval del País**



**Corsódromo José Luis Gestro**





**Reserva Parque Florístico**



**Reserva Municipal Las Piedras**



**Senderos del Monte**



**La Serena del Gualeyañ**



**Reserva El Potrero**



**Termas del Guaychú**





**Isla Banco de la Inés**



**Reserva La Estopona**



**Playa Cerros Indios**



**Playa Los Pinos**



**Playa Morena**



**Playa Ñandubaysal**





**Papaya Beach**



**Parque del Sol**



**Playa Punta Sur**



**Samba la playa**



**Playa Solar del Este**



**Termas del Guaychú**





**Termas de Gualeguaychú**



**Bodega Las Magnolias**



**Bodega Altos del Gualeguaychú**



**Museo del Carnaval de Gualeguaychú**



**Museo Ferroviario**



**Museo de la Memoria Popular**





**Casa de Haedo**



**Casa natal de Fray Mocho**



**Teatro Gualeguaychú**



**Azotea de Lapalma**



**Casa de la Cultura**



**Catedral San José**





**Cementerio Municipal Norte**



**Monumento de Antepasados**



**Museo Arqueológico Manuel Almeida**



**Museo Instituto Magnasco**



**Fiesta del Pescado y el Vino Entrerriano**



**Maratón de la Memoria**





**Festival de la Gastronomía y la Cerveza Artesanal**



**Pedal y Fe**



**Vía Crucis Gualeguaychú**



**Expo Chef Gualeguaychú**



**Torneo de Pesca del Pejerrey**



**Gualeguaychú Pedalea**





**Fiesta Nacional de Carrozas Estudiantiles**



**Gran Festival Alma Gaucha**



**Expo Moto Guauguaychú**

## LA COSTERITA CABAÑAS



**342 486 3232**



**lacosteritacabanas**

- ✓ 2 baños con agua caliente
- ✓ 3 aires acondicionados frío calor
- ✓ Quincho vidriado con vista al río
- ✓ TV LED 42" con Direct TV y Wi-Fi
- ✓ Pileta con cerco perimetral blindex
- ✓ Servicios incluidos
- ✓ Bajada de lanchas con malacate eléctrico
- ✓ 100m de costa



Ruta Provincial 1  
Km 22

Cabecera norte del Puente de Hierro  
100m al Este

ARROYOLEYES

**Guarderia Nautica**  
**JMC**  
 **342 486 3232**  
 **nautica\_jmc**

## Alquiler de KAYAK y Piraguas

- ☐ Instrucción previa para principiantes
- ☐ Medidas de seguridad a bordo
- ☐ Tarifas especiales para grupos



Ruta Provincial 1  
Km 22

Cabecera norte del Puente de Hierro  
100m al Este

ARROYOLEYES





Ruta Provincial 1 – Km 22  
 📍 Cabecera norte del Puente de Hierro – 100m al Este  
**ARROYO LEYES**  
 📞 342 486 3232  
 📱 Guardería y servicios náuticos JMC 📷 nautica\_jmc

- ❖ Guardería náutica
- ❖ Servicio mecánico permanente
- ❖ Artículos de pesca
- ❖ Lubricantes
- ❖ Gran variedad de bebidas, hielo, etc
- ❖ Bajada de lanchas propia



**AGENCIA DE LA COSTA**  
 Fabricaci / Asesores de Seguros

Representante de  
**SAN CRISTÓBAL**  
**RIVADAVIA**

📍 Ruta Provincial 1 – km 5 – Villa California  
 📞 (0342) 497 0949 / (0342) 156 114 206  
 📞 342 548 4346 📷 fabracci.asesores



Vida



Incendio



Granizo



ART



Comercio



Responsabilidad Civil



Hogar



Automotor



Accidentes Personales



Bicicletas



Motocicletas



## NÁUTICA



Av. General Paz 6281  
SANTA FE

342 612 7897

elrafaarmeriaynautica

armeriaynauticaelrafa

## ARMERÍA



- ☐ Auxilio náutico
- ☐ Mecánica especializada
- ☐ Lavado de lanchas
- ☐ Baños con vestuario y agua caliente
- ☐ Estacionamiento cubierto para vehículos
- ☐ Seguro contra robo e incendio
- ☐ Monitoreo con cámaras de seguridad
- ☐ Proveduría y cafetería
- ☐ Provisión de nafta y lubricantes
- ☐ Paseos por las islas - Pesca guiada



Ruta Provincial 1 km 23,5  
Cabecera sur del arroyo Leyes  
400 m a la izquierda  
ARROYO LEYES



342 540 3768



guarderia\_el\_descanso



# LAS GRUTAS

## El Caribe argentino en plena Patagonia

En el Este de la provincia de Río Negro, la naturaleza ofrece al amante de las playas cálidas un lugar que es único en la Argentina. Se trata del balneario de Las Grutas.

Una localidad que nace, precisamente, como lugar elegido por los vecinos de la localidad de San Antonio Oeste, en la década de 1920, para disfrutar de las blancas arenas y el agua de azul profundo. Sumado a temperaturas que, en temporada estival, rondan los 25°C.

Hacia 1939 se establece el primer asentamiento, construido por los vecinos de San Antonio Oeste, para disfrutar de las costas del lugar por un tiempo más prolongado.

Y en 1960 se crea oficialmente el balneario, el 30 de Enero de ese año.

Las Grutas cuenta con una amplia infraestructura de servicios, con paradores que ofrecen lo necesario para establecerse durante el tiempo que sea necesario, y compartir las oscilaciones que sufren las playas diariamente. Entre los lugares con servicio de alojamiento para los amantes de la vida al aire libre, se pueden mencionar:

**Camping Mutual Banco Provincia de Río Negro**, en Av. Río Negro 750

<https://goo.gl/maps/U3CG5VxzLzGj9QRu6>

**Camping Oasis**, en Ruta Provincial 2 – Acceso a Las Grutas

<https://goo.gl/maps/jg45gxDeJAehreku9>

**Camping SOSUNC** (Servicio Obra Social Universidad Nacional del Comahue), en Av. Curru Leuvú 1170

<https://goo.gl/maps/KTwKLCrz4MbwjGN7A>

**Camping Golfo Azul**, en Av. Río Negro esq. Ruta Provincial 2

<https://goo.gl/maps/bbfGALc7H5LXyjUH9>

**Camping Amoen**, en Av. Río Negro 270

<https://goo.gl/maps/9pGiqibsfJN2LbZ28>

**Camping Círculo de Legisladores de Río Negro**, en Av. Curru Leuvú 1235

<https://goo.gl/maps/Hz6SjNxEMHeuC3QA>

Y, además de disfrutar de las playas y los espacios para alojarse en contacto directo con la naturaleza, Las Grutas, tiene un abanico de posibilidades para incluir en la agenda, y hacer más extensa la estadía en el lugar. Entre ellas, el balneario ofrece:

**Buceo.** En la Bajada 3 del extenso balneario (<https://goo.gl/maps/y6KHcQ2MfUqvLyu29>) está el acceso a las aguas aptas para el buceo, con una plataforma que es visitada tanto por buzos experimentados como por quienes se quieren iniciar en la actividad. Una formación rocosa esconde una amplia variedad de fauna submarina, con peces, estrellas de mar, crustáceos y moluscos, así como arrecifes de coral que son todo un desafío para los buzos con experiencia en la actividad.

**Astroturismo**, que ofrece un prestador especializado en la materia y ofrece funciones de planetario móvil, observación con telescopios, salidas de Astrofotografía nocturna, charlas, cursos y talleres. Los interesados se pueden comunicar a [@astroturismolasgrutas](#) en Instagram o al [299 533 2631](tel:2995332631) en WhatsApp.

**Fuerte Argentino**, una curiosa formación rocosa, al sur de Las Grutas, a la que se llega preferentemente en excursiones que se contratan en la localidad, y se trasladan en vehículos apropiados para un camino de ripio y arenas profundas, hasta llegar al lugar, al pie del océano Atlántico. Allí se pueden realizar escaladas, caminatas,

buceo con snorkel, y disfrutar de la gastronomía del lugar, con lugareños que ofrecen platos donde los frutos del mar son el ingrediente principal.

**Visita a los acantilados y las grutas**, un paisaje magnífico que la erosión marina ha dado, precisamente, en estos accidentes geográficos de altura, donde el agua de mar ha horadado la tierra, con espacios interiores que pueden alcanzar los 20 metros de ancho y 4 de altura. Visita que debe ser prevista luego de consultar los horarios de pleamar y bajamar.

Entre las actividades programadas en Las Grutas se destaca la **Fiesta Nacional del Golfo Azul**, que tuvo su primera edición en 1985, para promocionar el lugar como un destino turístico que, en ese entonces, era incipiente. Actualmente, la cartelera de artistas que se dan cita en el lugar está en crecimiento, con nombres reconocidos a nivel nacional y regional, que le dan más preponderancia a este evento, que es esperado por los vecinos de la zona durante todo el año.

## Datos Útiles

<b>Secretaría de Turismo. Oficina de Informes</b>	Colectora 1100	(02934) 497 463
<b>Delegación Municipal</b>	Av. Curru Leuvú 22	
<b>Secretaría de Turismo. Oficina de Informes</b>	Colectora 1100	(02934) 497 778
<b>Camping Mutual Banco Provincia de Río Negro</b>	Av. Río Negro 750	(02934) 497 016
<b>Camping Oasis</b>	Ruta Provincial 2 Acceso a Las Grutas	(02920) 15 601 174
<b>Camping SOSUNC</b>	Av. Curru Leuvú 1170	(0299) 15 472 6296
<b>Camping Golfo Azul</b>	Av. Río Negro esq. Ruta Provincial 2	(02934) 412 257
<b>Camping Amoen</b>	Av. Río Negro 270	(0299) 155 018 585
<b>Camping Círculo de Legisladores de Río Negro</b>	Av. Curru Leuvú 1235	(02920) 200 396
<b>Estación de Servicio Puma</b>	Acceso Norte esq. Av. Río Negro	
<b>Cajero Banelco Banco Patagonia</b>	Av. Costanera esq. Chimpay	



**Cajero Link Banco de Neuquén** Av. Río Negro 323 (02934) 497 094

**Hospital Violeta Villalobos** Buyayisky 670 (02934) 497 100

**Farmacia Aberastain** Ing. Jacobacci 590 Local 13 (02920) 410 326

**Farmacia Aconcagua** Río Negro 22 (02920) 497 731

**Farmacia Las Grutas** Viedma esq. Jacobacci (02920) 497 252

**Farmacia Michelli** Conesa 700 (02920) 497 272

**Farmacia Tellechea** Bariloche 320 (02920) 497 897

**Comisaría 29** San Carlos de Bariloche 555 (02934) 497 096

**Bomberos Voluntarios de Las Grutas** Manuel Choique 300 (02934) 497 000

**Capilla Stella Maris** Chimpay esq. Mainqué



**Camping Oasis**



**Camping SOSUNC**



**Camping Golfo Azul**



**Camping Amoen**



**Buceo en la bajada 3 del balneario**



**Astroturismo**



**Fuerte Argentino**



**Visita a los acantilados y grutas**





**Fiesta Nacional del Golfo Azul**



**Capilla Stella Maris**







**SANDWICHES**

Lomitos / Milanesas / Hamburguesas / Miga





**MINUTAS**

Milanesas / Pollo al Horno / Costeletas  
Napolitanas / Empanadas





**COMIDAS REGIONALES**

Locro / Humita / Tamales / Albóndigas  
en salsa / Guiso de arroz con lenteja





Av Güemes 851  
San Fernando del Valle  
CATAMARCA



barlasdosrosas



barlas2rosas



383 402 5188



Lunes a Domingo  
8 a 1:30



## Río de Oro 1



Guardería y bajada de lanchas

Ruta Provincial 1  
 Km 14 – Calle 62 – 350m al Este de la Ruta  
 ARROYO LEYES

WhatsApp 342 422 3050

- ☐ Parquercerradoy techado
- ☐ Servicio mecánico
- ☐ Venta de combustibles y lubricantes



## Regional de la Costa

**Productos artesanales  
 para el hogar y la vida al aire libre**  
 ♦ Tablas de madera  
 ♦ Parrillas y accesorios para asado

WhatsApp 342 501 8496

f regionaldelacosta.santafe

instagram regionaldelacosta.santafe





## Quintas **EL INDIO** Arroyo Leyes



### Quinta para 8 personas

- ☐ 2 habitaciones y entrepiso
- ☐ Pileta privada de 6 x 3 metros
- ☐ Quincho con asador
- ☐ Baño
- ☐ Aire acondicionado
- ☐ Ventiladores de techo
- ☐ Freezer
- ☐ No incluye ropa de cama



### Quinta para 10 personas

- ☐ 2 habitaciones y entrepiso
- ☐ Pileta privada de 8 x 4 metros
- ☐ Asador y baño exterior
- ☐ Aire acondicionado
- ☐ Ventiladores de techo
- ☐ Freezer
- ☐ No incluye ropa de cama



Ruta 1 km 13

Calle Leandro N. Alem – 500 m al Este  
**ARROYO LEYES**



342 546 4585 / 342 466 7103



Ruta Provincial 1 – km 13,5  
Altura Calle 56  
**ARROYO LEYES**



342 448 1750



Posada de la Aldea



posadadelaaldea

## **Metalúrgica BRUNO CAPRIO**

+ Fabricación de portones automáticos  
de todo tipo

+ Reformas de portones existentes a automático

+ Trabajos especiales

+ Herrería

+ Automatismos



Ruta 2 intersección  
Ruta 5  
MONTE VERA



342 449 5122



Metalúrgica Bruno Caprio



# MERLO

## El destino más elegido en San Luis

En el corazón de la Sierra de Comechingones nos encontramos con la Villa de Merlo, nombre que fue mutando con el paso de los años hasta ser reconocida con esta denominación.

Fundada en 1796, debe su nombre a Pedro Melo de Portugal, virrey del Río de la Plata entre 1795 y 1797. Actualmente es reconocida como el punto turístico más destacado de la provincia de San Luis, posición que adquiere, en gran parte, por los atractivos con que cuenta, y a la que se le fueron sumando servicios que hacen al bienestar del turista que la elige.

En ella nace la Ruta Provincial 1, donde se origina el corredor turístico de la Ruta de los Comechingones.

Su geografía privilegiada, en el Valle de Conlara, permite apreciar desde distintos puntos los caminos serpenteantes que ofrece la orografía del lugar, que es muy apreciada por los amantes del turismo aventura. Entre estos lugares se destacan los siguientes miradores:

- ❖ Peñón del Colorado, a 4 km al Este del centro de Merlo
- ❖ Cabeza de Indio, a 5 km al Noreste del centro de Merlo
- ❖ De la Amistad, a 5 km al Este del centro de Merlo
- ❖ Del Sol, a 9 km al Sureste del centro de Merlo
- ❖ Del Filo de la Sierra, a 17 km al Sureste del centro de Merlo, en el límite con Córdoba

En contraposición a estas bellezas de la naturaleza mineral, los espacios lacustres también están presentes en Merlo, y compartimos este listado para que lo puedan disfrutar en su visita a la Villa de Merlo:

- ❖ Piedras Blancas, a 4 km al Norte de Merlo, donde se encuentra una reserva natural protegida
- ❖ El Rincón, a 7 km al Este del centro de Merlo
- ❖ Pasos Malos, a 6 km al noreste del centro de Merlo

Los espacios públicos también existen, y entre ellos se destacan:

- ❖ Camping Municipal, a 5 km al Este del centro de Merlo
- ❖ Parque del Algarrobo Abuelo, espacio verde donde se conserva un ejemplar de esta especie arbórea, cuya antigüedad se estima en 1200 años

La cultura también está presente en la oferta de productos de la villa serrana, y los espacios dedicados a este aspecto de la vida de Merlo están bien pensados y desarrollados. Estos son algunos de los lugares que se pueden visitar:

- ❖ Casa del Poeta Antonio Esteban Agüero, dedicada al literato nacido en las proximidades de la ciudad
- ❖ Casa Museo Palmira Scrossopi, donde desarrollara su obra la artista plástica nacida en Buenos Aires, y que eligió Merlo como el espacio para desarrollar su obra pictórica. Actualmente, parte de su obra se exhibe en su antigua casa, así como talleres para los artistas que se acercan al lugar.
- ❖ Museo Kurteff de Metaloplástica, dedicado a la obra del artista Jorge Christoff Kurteff, nacido en Bulgaria, y que desarrolló gran parte de su obra de arte en metal en suelo argentino, siendo la villa de Merlo su último destino para dejar el legado de su obra en esta ciudad.

La agenda de actividades es amplia, durante todo el año, y en el calendario encontramos:

- ❖ Fiesta Nacional Valle del Sol, en Febrero
- ❖ Merlo Trail, en Marzo
- ❖ Semana de la Fe, en Semana Santa
- ❖ Fiesta Patronal de Nuestra Señora del Rosario, en Octubre
- ❖ Fiesta de la Rosa, en Octubre

## Datos Útiles

<b>Oficina de Información Turística</b>	Ruta Provincial 1 esq. Ruta Provincial 5	(0266) 484 0942
<b>Municipalidad de Merlo</b>	Avenida del Libertador 391	(0220) 483 0954 (0220) 483 7981 (0220) 482 3581
<b>Terminal de Ómnibus</b>	Independencia 5881	(0266) 445 2000 Interno 6207
<b>Camping Municipal</b>	Ruta Provincial 5	(02656) 478 903
<b>Estación de Servicio YPF</b>	Poeta Agüero 399	(02656) 475 143
<b>Axion Energy</b>	Ruta Provincial 1 esq. Ruta Provincial 5	(0220) 485 4231
<b>Puma Energy</b>	Av. del Sol esq. av. del Deporte	
<b>GNC Cooperativa de Merlo</b>	Ruta Provincial 1 esq. Carlos Gardel	
<b>Estación de Servicio Shell</b>	Ruta Provincial 1 esq. Carlos Gardel	
<b>Banco de la Nación Argentina</b>	Coronel Janson 136	
<b>Banco Supervielle</b>	Pbro. Becerra 562	(02656) 476 264
<b>Cajero Express</b>	Poeta Agüero 399	(02656) 475 143
<b>Hospital Zonal Juana Azurduy</b>	Juana Azurduy 738	(02656) 475 848
<b>Farmacia Rivadavia</b>	Pbro. Becerra 604	(02656) 475 366
<b>Farmacia Paravati</b>	Av. del Sol 1120	(02656) 473 981



<b>Farmacia Givana</b>	Poeta Conti 380	(02656) 474 900
<b>Farmacia Sagrado Corazón de Jesús</b>	Av. del Sol 280	
<b>Farmacia Paravati II</b>	Poeta Agüero 323	(02656) 470 674
<b>Farmacia San Agustín</b>	Los Almendros 34	(02656) 478 235
<b>Farmacia Sagrado Corazón de Jesús</b>	Av. Eva Duarte esq. Av. del Sol	(02656) 474 098
<b>Farmacia María del Pilar</b>	Coronel Mercau esq. Juan de Videla	
<b>Farmacia Los Almendros</b>	Pablo Tissera 102	(02656) 478 167
<b>Farmacia Huarpes</b>	Los Almendros 74	(02656) 475 462
<b>Farmacia Lorena</b>	Poeta Agüero 740	(02656) 474 234
<b>Farmacia Quintana del Valle</b>	Los Almendros 260	(02656) 473 260
<b>Farmacia Colón</b>	Cerro Las Lajas & Ruta Provincial 1	(0266) 154729027
<b>Farmacia Hospital</b>	Juana Azurduy 740	(02656) 478 511
<b>Farmacia Nuestra Señora de Guadalupe</b>	Pbro. Becerra 724	(02656) 475 139
<b>Farmacia del Sol</b>	JC Mansilla 450	(0266) 401 3462
<b>Farmacia Aiken</b>	Av. Norte esq. Dr. Ramón Morán	(02656) 473 762
<b>Comisaría 26</b>	Av. Norte esq. Av. de la Juventud	(02656) 475 146

<b>Comisaría 42</b>	El Ceibo esq. Ruta Provincial 1	
<b>Bomberos Voluntarios de Merlo</b>	El Tigre 253	(02656) 475 066
<b>Parroquia Nuestra Señora del Rosario</b>	Pbro. Becerra 680	(02656) 475 168
<b>Casa del Poeta Antonio Esteban Agüero</b>	Poeta Agüero 380	(0266) 445 2000 ext. 8724
<b>Casa Museo Palmira Scrossopi</b>	Av. Del Sol 872	(02656) 476 620
<b>Museo Kurteff de Metaloplástica</b>	Av. de los Césares 2370	(02656) 478 600



**Mirador Peñón del Colorado**



**Mirador Cabeza de Indio**





**Mirador de la Amistad**



**Mirador del Sol**



**Mirador Del Filo de la Sierra**



**Laguna Piedras Blancas**



**Laguna El Rincón**



**Laguna Pasos Malos**



**Camping Municipal**

**Parque del Algarrobo Abuelo**





**Casa del Poeta Antonio Esteban Agüero**



**Casa Museo Palmira Scrossopi**



**Museo Kurteff de Metaloplástica**



**Fiesta Nacional Valle del Sol**



**Merlo Trail**



**Semana de la Fe**





**Fiesta Patronal de  
Nuestra Señora del Rosario**

de la Villa de Merlo y  
Localidades cercanas  
a participar de una  
exposición de rosas,  
flores cortadas,  
jardines de rosas,  
fotos y pinturas  
de las mismas.

Para participar solicitar el  
programa de la exposición a los  
teléfonos: (02656) 474595 /  
475520 / 475838 o  
grupochanamerlino@hotmail.com

*LA ROSA*  
Decl. de Interés Prov. por el HCD de la Pcia. de San Luis

**14° de Octubre de 2018**  
**de 15,30 a 21,30 hs.**

Casa del Poeta "Antonio Esteban Agüero"  
Pcta Agüero y Sobremonte

*Merlo*

**Fiesta de la Rosa**



**Cabañas San Pío**










**CHALET NICA + CHALET VÍCTOR**

Cada uno cuenta con:

- ☐ Habitación matrimonial con terraza, somier y aire frío calor
- ☐ En planta baja dormitorio con somier plaza y media + cucheta
- ☐ Baño
- ☐ Cocina independiente
- ☐ Comedor con TV smart y aire frío calor

**A 15 CUADRAS DEL CENTRO DE MERLO**



**René Favalaro 250  
B° Costa del Molino  
Merlo – SAN LUIS**



**266 530 3045  
2901 616 440**



**sanpiomerlo@gmail.com**



**sanpiomerlo**









**5 cabañas para 4 personas cada una**

TV con DirecTV	Heladera	Luz de emergencia
Microondas	Alarma	Quincho c/parrilla
Ropa de cama	Wifi	Cochera
Baño privado	Split frio calor	Piscina
Batería de cocina		Espacios verdes










Solá entre San Francisco y San Marcelo  
Pueblo Gral. Belgrano – GUALEGUAYCHÚ  
ENTRE RÍOS



[alquilerargentina.com/Cabaña-La-Hermosura-Gualeguaychu](http://alquilerargentina.com/Cabaña-La-Hermosura-Gualeguaychu)



3446 528 328



Cabañas La Hermosura



## LA ESTHERCITA

COMPLEJO DE CABAÑAS





- ☐ Cabañas totalmente equipadas
- ☐ Amplio parque
- ☐ Piscina con todas las medidas de seguridad
- ☐ A metros del arroyo Ubajay
- ☐ En contacto pleno con la naturaleza





Ruta Provincial 1 km 11,5  
Bv. Los Pinos – 1900m al Este de la ruta  
ARROYO LEYES  
Santa Fe



342 501 2310





## CABAÑAS HOTEL HELVECIA



- ❖ 2 cabañas con capacidad hasta 7 personas cada una.
- ❖ 7 habitaciones en hotel con una capacidad de 2 a 3 personas por habitación
- ❖ Cabañas equipadas con Cocheras / TV / Wi Fi / Aire acondicionado / Piscina

- ❖ Excursiones de pesca
- ❖ Guardería náutica con servicio de traslado al río
- ❖ Lavado de lancha y todo lo que el cliente necesite






Américo Vespucio 771  
HELVECIA



342 631 8800



cabanashotelhelvecia



Cabañas Hotel Helvecia

## CABAÑAS EL TIMBÓ







❑ Cabañas totalmente equipadas

❑ Capacidad hasta 6 personas

❑ Frente al río









Ruta Provincial 1 km 73  
900m al Este  
Cayastá - SANTA FE



342 530 9902



raffininmobiliaria@gmail.com



ceciraffin.wixsite.com/eltimbo



eltimbocayasta



Cabañas El Timbó



**CHAMPION®**  
**BATERIAS**  
INDUSTRIA ARGENTINA

 Ruta Provincial 1 km 3,5  
**COLASTINÉ NORTE**

 **(0342) 498 2297**  
 **342 698 5328**  
 **bateriaschampionstafe**



## TAFÍ DEL VALLE

### Corazón de los Valles Calchaquies

Cuando la Ruta Nacional 38 se encuentra con la Ruta Provincial 307 iniciamos un recorrido por el circuito de las Yungas Tucumanas, donde la vegetación nos envuelve en este ambiente selvático en plena altura, con caminos que ascienden mientras serpentean por las laderas rocosas.

Y en el kilómetro 60 de este camino que es 100% fotográfico, nos espera Tafí del Valle.

Asiento de culturas originarias que datan de 300 años antes de Cristo, según los estudios arqueológicos realizados en el lugar. Hasta que en el año 300 de nuestra era se asientan los pueblos que dan nombre al lugar: las comunidades de la cultura Tafí. Este nombre es una simplificación de la denominación original, *taktikllakta*, que en lengua diaguita significa “pueblo de la espléndida entrada”, y hace alusión a las características geográficas de la región en la que viven estos grupos, dedicados a la agricultura y conocedores de las artes y las industrias más avanzadas de la época, que son el trabajo de la cerámica, los metales y los textiles.

Un sello distintivo de su legado en la cultura lo constituyen los menhires, grandes rocas que en algunos casos alcanzan los 4 metros de altura, sobre las cuales elaboran diferentes tipos de tallados, con figuras humanas o del paisaje circundante, y que se presume eran utilizadas para demarcar sitios de ceremonias y rituales propios de su cosmología. Actualmente, estas esculturas se pueden apreciar en la vecina localidad de El Mollar, a 14 kilómetros de Tafí del Valle, adonde fueron trasladados para instaurar la Reserva Arqueológica Los Menhires.

Con el paso de los siglos, las comunidades de la zona sufren la llegada, de los Incas primero, en el siglo XV, y de los españoles luego, en el siglo XVI. Pierden así su independencia, y terminan siendo parte del sistema económico de los conquistadores europeos. En 1716 la Compañía de Jesús compra estas tierras, y establece allí la Estancia La Banda, que actualmente se puede visitar y recorrer el museo que se emplazó en el lugar, para recordar el paso de los religiosos por la zona.

Tafí del Valle tal como se lo conoce hoy, se abre al mundo con la apertura de la Ruta Provincial 307, y la constitución del municipio como tal en 1977.

La belleza del lugar hace que surjan casi espontáneamente los lugares dedicados al alojamiento, para ofrecer a los turistas ávidos de disfrutar las bellezas naturales de la zona, servicios con distintas opciones, adaptadas al presupuesto de cada visitante

Junto a la Reserva Arqueológica Los Menhires y la Estancia La Banda, Tafí del Valle ofrece otras opciones para el visitante, entre las que se pueden mencionar:

- ❖ El paseo por el circuito denominado La Quebradita, un recorrido de aproximadamente 10 kilómetros entre el faldeo de los cerros, con la presencia de Cristo Redentor que domina el valle, custodiando el paso de los caminantes, o de quienes eligen hacer el circuito a caballo.
- ❖ La visita a la Cascada Los Alisos, ubicada en el cerro Muñoz y a 3300 metros de altura, se llega a ella tras una caminata que parte desde Las Carreras, a 2200 metros de altura. Este ascenso nos deposita ante una caída de agua de 60 metros, que invita al silencio, para contemplar la belleza del paisaje que la rodea, y disfrutar el sonido del agua cayendo desde las alturas.
- ❖ La Ruta del Artesano, nacida como propuesta en el año 2008, como una política del gobierno provincial para garantizar la autenticidad de los trabajos que ofrecen el producto de su trabajo a los visitantes, y mantener en el tiempo el legado que cada uno deja a sus descendientes, con técnicas ancestrales que se transmiten de generación en generación. Trabajos realizados en diferentes materiales: arcillas, hilados, piedras, cueros o maderas, y que resultan en productos únicos e irrepetibles, que es el sello distintivo del trabajo auténticamente artesanal, en rubros como el tejido, la cerámica o la platería. Este recorrido nace en Tafí del Valle, pero involucra a otras comunidades de la zona, como lo es El Mollar, a 14 kilómetros hacia el Sur, por la Ruta Provincial 307.

Complemento de estas propuestas permanentes, Tafí del Valle cuenta con un calendario de fiestas que se desarrollan durante todo el año, y entre las que se destacan:

- ❖ Fiesta del Yerbiao, se lleva adelante en la comunidad de La Ciénaga, a 7 kilómetros de Tafí del Valle, y celebra a esta infusión que combina hierbas de la zona con agua y alcohol. En el mes de Enero la comunidad local espera a quienes se quieren sumar, para compartir actividades vinculadas a la vida rural, de la que viven los pobladores locales.
- ❖ Fiesta Nacional del Queso, en Febrero, que celebra una de las tradicionales industrias artesanales de la zona, iniciada por los jesuitas durante su paso por la zona, y que se mantiene en el tiempo con emprendimientos que aún hoy desarrollan esta labor.
- ❖ Tafí Trail, en Marzo, es una competencia pedestre que toma como circuito las cercanías de la ciudad, y se desarrolla en las estribaciones de las sierras que rodean a la localidad.
- ❖ Vida y Pasión de Dios Hombre, en Semana Santa, es el tradicional Vía Crucis que se lleva a cabo en la comunidad de Ojo de Agua, a 5 kilómetros de la ciudad, y es parte de los eventos de Semana Santa que programa el Municipio local.
- ❖ Fiesta Regional del Lazo, que se lleva a cabo durante el Domingo de Pascuas, cuenta con la participación de las agrupaciones gauchas de la zona, e incluye exhibiciones de destrezas rurales, y gastronomía típica de la zona, así como danzas folclóricas.
- ❖ Fiesta del Agricultor, que celebra el final de la cosecha en el Oeste del Valle de Tafí, y el escenario elegido es la comunidad de Rodeo Grande, a 7 kilómetros de Tafí, en el corazón de los Valles Calchaquíes.
- ❖ Cruce Calchaquí, que se desarrolla en Agosto, tiene como escenarios los bellos lugares de Salta y Tucumán, siendo Tafí del Valle el punto de llegada de una competencia pedestre que transita por la Quebrada de las Conchas, Corralito, San Carlos, Animaná y Cafayate, en las modalidades de 42K y 21K.
- ❖ Fiesta del Gaucho, en Diciembre, es una gran reunión de agrupaciones gauchas y grupos de danzas folclóricas, que convoca también a artistas locales, para celebrar las tradiciones del lugar y despedir el año a pura fiesta. Incluye la tradicional jineteada, con tropillas que llegan desde distintos puntos de la provincia.

## Datos Útiles

<b>Oficina de Información Turística</b>	Los Faroles S/N	(03867) 60 7038
<b>Municipalidad de Tafí del Valle</b>	Av. Gobernador Critto 311	(03867) 421 519
<b>Terminal de Ómnibus</b>	Av. Gdor. Critto S/N	(03867) 42 1025
<b>Camping Municipal Los Sauzales</b>	Calle Inca Huascar S/N	(0385) 427 5999
<b>Comisaría</b>	Ruta 307 y Av. Miguel Critto - Tafí del Valle - Tafí del Valle	(03867) 42 1322
<b>Bomberos Voluntarios Tafí del Valle</b>	Av. San Martín 865	(03867) 40 5616
<b>Estación de Servicio Refinor</b>	Ruta Provincial 307	



<b>YPF</b>	Tupac Amaru y Diego Rojas	(03867) 42 1015
<b>Rafishop</b>	Ruta Nacional 307 km 60	
<b>Banco Macro</b>	Av Gob. Critto S/N	(03867) 42 1033
<b>Caja Popular de Ahorros Tucumán</b>	Av. Gdor. Critto	(03867) 42 1195
<b>Hospital Elías Medici</b>	Av. San Martín S/N	(03867) 42 1031
<b>Farmacia del Carmen</b>	Av. Presidente Perón	(03867) 42 1080
<b>Farmacia del Milagro</b>	Av. Gdor. Critto	(03867) 42 1489
<b>Farmacia Rami</b>	Av. Juan Calchaquí esq. G. Sequeira	
<b>Parroquia Nuestra Señora del Carmen</b>	Av. Belgrano 150	(03867) 42 1019



**Reserva Arqueológica Los Menhires**



**Estancia La Banda**



**La Quebradita**



**Cascada Los Alisos**



**La Ruta del Artesano**





Fiesta del Yerbiao



Tafi Trail



Fiesta Nacional del Queso



Vida y Pasión de Dios Hombre



Fiesta Regional del Lazo





**Fiesta del Agricultor**



**Cruce Calchaquí**



**Fiesta del Gaucho**



**Parroquia Nuestra Señora del Carmen**



**Camping Municipal Los Sauzales**









## INDUMENTARIA TÁCTICA








**Ruta 1 km 13**  
**ARROYO LEYES**  
Santa Fe

 **342 542 5659**

 **gallitopescador**

 **Lunes a Viernes 7:30 a 20**  
**Sábados | Domingos y**  
**Feridos 6 a 21**














**Variedad de PIZZAS**

- ✓ Especial
- ✓ Fugazzetta
- ✓ Napolitana
- ✓ Argentina
- ✓ Calabresa

**Y también encontrás**

- ✓ Lomos
- ✓ Empanadas
- ✓ Picadas
- ✓ Hamburguesas
- ✓ Minutas
- ✓ Postres

**CERVEZA TIRADA**

**Lavalle esq. Belgrano**  
**BELÉN**  
Catamarca

 **3835 400 010**

 **elnuevoseminario23**

 **elnuevoseminario**

**Lunes a Domingos**  
 **19:00 a 3:00**







**El cantar de los pájaros**  
Cabañas



### COMODIDADES Y SERVICIOS

<p>Cabañas con 2 cuartos A 6 cuadras del centro Ropa blanca Wifi TV Led (2) Aire acondicionado Calefacción</p>	<p>Heladera con freezer Cocina 4 hornallas c/horno Pava eléctrica Microondas Camas con sommier Baño con ducha / bidet</p>	<p>Cochera cubierta Parrilla individual Pileta para adultos c/cerco perimetral Pileta para niños c/cerco perimetral Solarium, reposeras Sillas y mesa de jardín Amplio parque y vistas a las sierras</p>
--	---	--






 [elcantardelospajaros.com](http://elcantardelospajaros.com)  
 [ximenalagilla@gmail.com](mailto:ximenalagilla@gmail.com)

 Coronel Pringles Sur  
Merlo  
SAN LUIS  
 2657 500 075

 [el.cantar.de.los.pajaros](https://www.instagram.com/el.cantar.de.los.pajaros)  
 [elcantardelospajaros](https://www.facebook.com/elcantardelospajaros)







### POSTRES POR PEDIDO TORTAS ARTESANALES PRODUCTOS DE PANADERÍA

- ❖ Elaboración diaria de tortas materas, pan casero y productos varios
- ❖ Con materia prima de primera calidad




 Ruta Provincial 1 km 13  
Arroyo Leyes  
SANTA FE

 342 439 4428

 [Dulces Delicias Web](https://www.instagram.com/DulcesDeliciasWeb)  








**Dorado a la Parrilla**



**Picada de Pescado**



**Postres Refrescentes**



**Picada Avelino**

**VARIEDAD DE PLATOS  
EN NUESTRA AMPLIA CARTA**



**Nuestras opciones  
para todos los gustos**



**Ruta 11 km 452**  
**Esq. Irlanda**  
**Altos del Sauce**

**342 513 1280**

**donavelino.parrillada**

**ABIERTO**  
**Jueves a Domingo**  
**Por la noche**  
**Sábado y Domingo**  
**Mediodía**



- ❖ Parque de 3,5 hectáreas en medio de la montaña
- ❖ A 35 km de Merlo

- ❖ Cancha de básquet
- ❖ Cancha de fútbol
- ❖ Cancha de tenis
- ❖ Juegos para niños
- ❖ Plaza saludable

- ❖ Cabañas totalmente equipadas
- ❖ Piscina de 17x7 metros
- ❖ Wi-Fi
- ❖ DirecTV





**Ruta Provincial N°1**  
**Acceso camino al Chorro de San Ignacio**  
**Villa Larca**  
**SAN LUIS**

**complejoeleden**

**ComplejoElEdenSanLuis**

**www.complejoeleden.com.ar**

**11 3088 6719**  
**11 5337 0908**

# TANDIL

## Marcada por la gastronomía y la religiosidad

A 355 kilómetros de la ciudad de Buenos Aires, luego de recorrer la Ruta Nacional 3 y la Provincial 30, en dirección Sur, nos encontramos con la ciudad de Tandil, cabecera del departamento del mismo nombre.

Apenas 173 kilómetros la separan de Mar del Plata (el destino turístico más importante de la Provincia de Buenos Aires), y la serranía que se impone en la zona de Tandil destaca en medio de la pampa húmeda, ofreciendo una opción singular en el Centro – Este de la Provincia de Buenos Aires.

Esta particularidad geográfica es el punto de partida para que Tandil se desarrolle como destino turístico, junto a las condiciones de su nacimiento, que generaron espacios que hoy son reconocidos por sus habitantes y por quienes la visitan.

En 1823, el entonces Gobernador de Buenos Aires, Martín Rodríguez, decide fundar el Fuerte Independencia, para establecer un nuevo puesto fronterizo en el desarrollo territorial bonaerense, y tener un punto de contacto con las tribus que habitan la zona, especialmente los puelches, del grupo de los tehuelches.

En la actualidad, el Lago del Fuerte, al sur de la ciudad, es el lugar que demarca la ubicación original del fuerte, lugar fundacional de Tandil. Este espacio natural termina de tomar su forma definitiva cuando, en la década de 1940, se inicia la construcción de un embalse, que se inaugura en 1960, para contener el avance de las aguas sobre el área urbana de Tandil. El Lago del Fuerte es actualmente un espacio apto para la práctica de los deportes náuticos y la pesca deportiva, siendo uno de los destinos más visitados por los turistas que llegan a la ciudad.

El Parque Independencia, ubicado a 1 kilómetro del Lago del Fuerte, cuenta con vegetación profusa, y desde su inicio cuenta con un sendero que lo une al lago, y se puede recorrer a pie o en vehículo. El acceso al parque se da a través de un pórtico de estilo románico renacentista, donado por la colectividad italiana en conmemoración del centenario de la fundación de Tandil. En la cima del parque se ubica un castillo morisco, donado por la colectividad española con el mismo motivo, al que se accede a pie por una escalera de piedra, o en vehículo. Una estatua ecuestre del general Martín Rodríguez, fundador de Tandil, recuerda el origen de la ciudad, y dos cañones pertenecientes originalmente al Fuerte Independencia, acompañan esta escultura, para completar este espacio lleno de simbolismo para los residentes tandilenses. Finalmente, el Anfiteatro Martín Fierro, con capacidad para 2500 personas, es un espacio dedicado a las artes escénicas y musicales, en un entorno natural que invita al disfrute.

Otro lugar que es recomendable para visitar es el Camino del Vía Crucis, que se inaugura en 1943 y se completa en 1947, con esculturas de diferentes artistas, que representan el trayecto de Jesús hasta el lugar de su crucifixión. Junto a este conjunto escultórico se asocian la capilla de Santa Gemma y una reproducción de la gruta de Nuestra Señora de Lourdes, ofreciendo así en Tandil una experiencia completa asociada al turismo religioso, y con un entorno natural donde se destacan los eucaliptus, olivos y pinos que ofrecen una frondosa sombra al peregrino.

El cerro El Centinela, a 4 kilómetros del centro de Tandil, es otro sitio buscado por los visitantes, ya que cuenta con una infraestructura que incluye aerosillas que permiten una vista panorámica de Tandil, en todo su esplendor. El nombre del lugar se debe a la presencia de una piedra de granito, de 7 metros de altura, que está erguida sobre una pequeña superficie, y simula un custodio que vigila en forma perenne a la ciudad y su comarca.

El Parque Lítico La Movediza es un sitio que invita a la nostalgia, porque rememora la existencia de una geoforma que ubicó a Tandil en el imaginario colectivo: la Piedra Movediza de Tandil. Esta roca de granito, de forma cónica y aproximadamente 300 toneladas de peso, se mantuvo en pie durante millones de años sobre el borde de un cerro, hasta que se cayó en 1912, probablemente debido a la acción humana. En 2007 se colocó



una réplica de la Piedra Movediza, y es un lugar para visitar, si se desea conocer el espacio donde estuvo ubicado el que fue un símbolo de Tandil hasta principios del siglo XX.

Un nuevo atractivo se suma en 2014 para los peregrinos que llegan a Tandil, especialmente durante Semana Santa, pero también el resto del año. Se trata del Cristo de las Sierras, una estatua de 15 metros de altura, diseñada por el artista local Fernando "Tirso" Parvolini, en la zona conocida como Villa Don Bosco, donde en su momento estuvo el Papa Francisco, en ese momento Jorge Bergoglio, y eligió esta ciudad para tomar sus votos sacerdotales e iniciar el camino que, en 2013, lo depositó en el Vaticano como Francisco I.

La economía local ha desarrollado productos que son reconocidos nacional e internacionalmente, y también realizan un aporte al turismo al imprimir un sello propio a la marca Tandil. Nos referimos, en primer lugar, a la producción de chacinados, entre los que se destaca la producción de salame, con establecimientos que lo elaboran con técnicas artesanales y recetas traídas por los inmigrantes llegados a fines del siglo XIX

Asimismo, desde mediados del siglo XX se instalan en Tandil artesanos hábiles en la fabricación de hojas de materiales nobles para la elaboración de cuchillos, con métodos artesanales. Hoy en día, esos lugares los elaboran con destino a la venta, no sólo en Argentina, sino también para la exportación a diferentes lugares del mundo, donde son reconocidos por la calidad de sus hojas y el detalle en la terminación del producto final, que resulta en diferentes trabajos de cuchillería.

Otros espacios que son visitados asiduamente por quienes llegan a la ciudad son los museos con que cuenta Tandil:

- ❖ Museo Tradicionalista del Fuerte, inaugurado en 1963
- ❖ Museo Municipal de Bellas Artes, inaugurado en 1937
- ❖ Museo de Arte Religioso, inaugurado en 2002
- ❖ Museo de Ciencias Naturales, inaugurado en 2005

Este abanico de opciones en diferentes ámbitos de la vida tandilense permitió el desarrollo de diversos servicios vinculados al turismo, especialmente el alojamiento y la gastronomía. Desde bares y restaurantes hasta fast foods y cervecerías artesanales componen la oferta gastronómica local, y hoteles de diferentes categorías o cabañas y posadas, así como una variedad de campings para los turistas que buscan opciones más económicas, son parte de la oferta que Tandil tiene disponible para quien llega a este destino serrano, en medio de la llanura bonaerense.

La agenda de actividades que ofrece Tandil a los visitantes es extensa, y se desarrolla a lo largo de todo el año, con eventos destacados, entre los que se cuentan:

- ❖ Tandil Cine, organizado en forma conjunta por la Universidad del Centro de la Provincia de Buenos Aires, la Municipalidad de Tandil y la Biblioteca Popular Bernardino Rivadavia. Es uno de los primeros festivales del interior del país que se ha mantenido en el tiempo, iniciando en el año 2001, y cuenta con el aval del INCAA (Instituto Nacional de Cine y Artes Audiovisuales).
- ❖ Expo Jardín Sans Souci, muestra organizada por la Asociación Cooperadora del Instituto de Formación Técnica 75, en las instalaciones de la residencia que construyera en la década de 1920 Ramón Santamarina, gallego llegado a la Argentina y uno de los promotores del desarrollo del Tandil actual.
- ❖ Expovinos Tandil, iniciativa de un grupo de vinotecas locales que se consolida con el paso de los años, convirtiéndose en un referente en la región, por la variedad de bodegas que exponen sus productos en la feria, así como por la presencia de la gastronomía en su más amplio espectro, con productos locales que hacen al maridaje ideal con las bebidas que allí se ofrecen.
- ❖ Fiesta del Dulce de Leche Artesanal de las Sierras Bonaerenses, se desarrolla en la localidad de María Ignacia Vela, a 50 kilómetros de Tandil hacia el Suroeste, desde el año 20004, y es una propuesta para destacar la producción de este derivado de la leche, que se produce abundantemente en la zona, y con una calidad que es reconocida en todo el país.
- ❖ Festival Chacinar del Salame y el Cerdo de Tandil, organizado conjuntamente por el Cluster Porcino y la Municipalidad de Tandil, es uno de los eventos más convocantes del año, y tiene como particularidad que cada año busca la fabricación del salame más largo del mundo. Un atractivo más, junto a las múltiples propuestas gastronómicas y de espectáculos, para un fin de semana pleno para los amantes de este producto tan distintivo de la zona de Tandil.

- ❖ Fiesta del Queso Tandilero, que llevan adelante la Municipalidad de Tandil y el Cluster Quesero local, es una fiesta joven, que con los años reúne más adeptos, y cuenta con la participación de productores artesanales, así como las usinas lácteas que tienen al queso como un derivado destacado. Múltiples propuestas gastronómicas para el deleite de los fanáticos de este producto en sus distintas presentaciones.
- ❖ Tandilia Rock Festival es el espacio que encuentran las bandas locales y de la región para mostrarse ante miles de seguidores, durante tres días, y se va asentando como una fecha tradicional que esperan los amantes del género, en el Centro de la Provincia de Buenos Aires.
- ❖ Fiesta Rural La Pastora, tradicional encuentro de destrezas gauchas y jineteada, que cuenta con más de 50 años de trayectoria, y es esperado por los hombres y mujeres amantes de esta actividad ligada a la vida rural.
- ❖ Festival de la Sierra, encuentro competitivo donde se dan cita agrupaciones de danzas folclóricas de todo el país, y sirven de marco para la presentación de artistas reconocidos a nivel nacional, acompañados por músicos y cantantes locales y de la región.
- ❖ Adventure Race Tandil, tradicional competencia pedestre que cuenta con las categorías 21K, 15K y 9K, y reúne a competidores de la especialidad que llegan desde todo el país para ponerse a prueba en los recorridos que plantea la organización del evento.
- ❖ Festival Internacional de Títeres, organizado por la Compañía de Títeres del Bonete, y que cuenta con el acompañamiento de la Municipalidad de Tandil y de la Universidad del Centro de la Provincia de Buenos Aires, en cuyas instalaciones se llevan adelante la mayor parte de las funciones. También hay talleres de perfeccionamiento para los cultores de este arte tan añejo.
- ❖ Tandil Cortos, festival de cine de cortometrajes que organiza la Asociación Cine Tandil, y es auspiciado por el Municipio de Tandil, DAC (Directores Argentinos Cinematográficos), Secretaría de Extensión de la Universidad del Centro de la Provincia de Buenos Aires y el INCAA (Instituto Nacional de Cine y Artes Audiovisuales). Es una reunión que se consolidó con el paso de los años, y en el espacio competitivo encuentra variadas propuestas que llegan de todo el país.
- ❖ Semana Gastronómica Sabores de Tandil, organizada por la Asociación de Hoteles, Restaurantes, Bares, Confiterías y Afines de Tandil, reúne la propuesta gastronómica de la ciudad y la región en una agenda que ofrece un recorrido por los diferentes lugares donde la gastronomía es el común denominador, con la presencia muy fuerte de productos de origen artesanal: cerveza, salame, queso. Durante la semana, los establecimientos adheridos ofrecen en su carta un Plato Solidario, cuyo destino es un porcentaje para el Banco de Alimentos Tandil.
- ❖ Expotan, es la muestra del agro, comercio e industria más importante de la región, y año a año crece en cantidad de expositores, aprovechando al máximo el predio de la Sociedad Rural de Tandil y recibiendo a visitantes que buscan, por un lado, conocer las novedades que la tecnología brinda para la actividad agropecuaria, y por el otro, diferentes opciones para compartir en familia.
- ❖ Fiesta del Picapedrero, que se lleva adelante en Cerro Leones, localidad ubicada a 7 kilómetros de Tandil, y lugar donde comenzó la explotación de canteras en 1870, y en 1907 se creó la Sociedad Obrera de las Canteras de Tandil.

## Datos Útiles

**Oficina de  
Información Turística**

Gral. Rodríguez 441

(0249) 442 7538

**Municipalidad de Tandil**

Belgrano 553

(0249) 443 2049

**Terminal de Ómnibus**

Av. Buzón 650

(0249) 443 2092



<b>Camping del Fuerte</b>	Dr. Osvaldo Zarini S/N	(0249) 154 023 181
<b>Camping Chacra El Centinela</b>	Ronca Hue 1865	(0249) 465 0022
<b>Camping Banco Provincia</b>	Av. San Gabriel esq. Calihue	
<b>Camping El Relincho</b>	Juan Basso Aguirre esq. Galicia	
<b>Cerro Aventura Tandil</b>		(0249) 468 4358
<b>Camping Pucará</b>	Av. Don Bosco esq. Israel	(0249) 467 6804
<b>Complejo del Dique</b>	Larrea 580	
<b>Tandil Auto Club</b>		(0249) 464 0124
<b>Camping Villa Don Bosco</b>	Av. Don Bosco 2627	(0249) 443 4940
<b>Acampar Tandil</b>	Juan Viamonte 222	(0249) 432 8975
<b>Villa Pinar de la Sierra</b>	Av. San Gabriel Centro	(0249) 442 3053
<b>Domos Tandil</b>	Huasañan 3100	(011) 6887 7111
<b>Autocamping Club</b>	Av. Don Bosco 2100	(0249) 464 0124
<b>Complejo Cerro El Centinela</b>	Caricura S/N	(0249) 444 8933
<b>ACA Tandil</b>	Gral. Rodríguez 399	
<b>Alpamar Estación de Servicio</b>	Av. Brasil esq. Av. Avellaneda	

<b>Alpamar Estación de Servicio</b>	Aristóbulo del Valle 615	(0249) 442 2184
<b>Axion Energy</b>	Av. Santamarina 699	
<b>GNC Alpamar</b>	Av. Brasil 33	
<b>GNC Tandil</b>	Av. Buzón 888	(0249) 444 3648
<b>Opessa Tandil II</b>	Avellaneda 999	(0249) 431 7132
<b>Puma Energy El Lucero de Tandil</b>	JC Pugliese esq. av. Espora	(0249) 444 8501
<b>Puma Energy</b>	Av. Perón 906	
<b>Shell</b>	Aristóbulo del Valle 1670	(0249) 445 0142
<b>Shell</b>	Avellaneda esq. Brasil	(0249) 442 2184
<b>YPF</b>	Avellaneda esq. Bolívar	(0249) 444 1645
<b>YPF</b>	Belgrano esq. Gral. Rodríguez	
<b>YPF Grupo Petro</b>	Aristóbulo del Valle 602	(0249) 445 2300
<b>YPF Grupo Petro</b>	España 597	(0249) 443 6939
<b>YPF Grupo Petro</b>	JC Pugliese 898	(0249) 444 9143
<b>Banco BBVA</b>	Pinto 771	
<b>Banco BBVA</b>	Pinto 771	(0249) 442 2844



<b>Banco Columbia</b>	Pinto 629	(0249) 444 9444
<b>Banco Credicoop</b>	Gral. Rodríguez 780	
<b>Banco de la Nación Argentina</b>	Pinto 600	(0249) 442 4250
<b>Banco de la Provincia de Buenos Aires</b>	Av. Colón 1333	
<b>Banco de la Provincia de Buenos Aires</b>	Peyrel 1498	
<b>Banco de la Provincia de Buenos Aires</b>	Pinto 699	
<b>Banco de la Provincia de Buenos Aires</b>	Quintana 450	(0249) 445 0005
<b>Banco de la Provincia de Buenos Aires</b>	Gral. Pinto 1798	
<b>Banco de la Nación Argentina</b>	Av. Santamarina 402	
<b>Banco de la Provincia de Buenos Aires</b>	Ruta Nacional 226 esq. Ruta Provincial 30	
<b>Banco de la Provincia de Buenos Aires</b>	Av. Colón 1333	(0249) 442 2834
<b>Banco de la Provincia de Buenos Aires</b>	Peyrel 1402	(0249) 444 9092
<b>Banco Galicia</b>	Gral. Rodríguez 698	
<b>Banco Hipotecario</b>	Gral. Rodríguez 726	
<b>Banco ICBC</b>	Pinto 745	
<b>Banco Macro</b>	Belgrano 663	

<b>Banco Patagonia</b>	Pinto 638	
<b>Banco Patagonia</b>	Pinto 681 683	(0249) 443 4957
<b>Banco Santander Río</b>	9 de Julio 469	(0249) 442 6755
<b>BIND Banco Industrial</b>	San Martín 626	(0249) 444 2106
<b>Hospital Ramón Santamarina</b>	Gral. Paz 1406	(0249) 442 2010
<b>Hospital de Niños Debilio Blanco Villegas</b>	Leandro Alem 1300	(0249) 442 5749
<b>Acofar Cooperativa Farmacéutica</b>	Fugl 773	(0249) 444 8012
<b>Farmacia AMEMT</b>	Beiró 698	(0249) 421 9948
<b>Farmacia AMEMT I</b>	San Martín 840	(0249) 444 8733
<b>Farmacia Amemt II</b>	Gral. Rodríguez 589	(0249) 442 2542
<b>Farmacia Amemt III</b>	4 de Abril 1099	(0249) 444 0543
<b>Farmacia Aranguren</b>	Av. España 146	(0249) 442 5589
<b>Farmacia Avellaneda</b>	Av. Avellaneda 998	(0249) 442 9000
<b>Farmacia Avenida</b>	Av. Santamarina 512	(0249) 434 9234
<b>Farmacia Berlari</b>	Figuerola 719	(0249) 445 1873
<b>Farmacia Brasil</b>	Av. Brasil 165	(0249) 424 8988



<b>Farmacia Bufor</b>	Av. Buzón esq. Av. Espora	(0249) 154 349 167
<b>Farmacia Cicala</b>	Quintana 658	(0249) 436 0437
<b>Farmacia Colón</b>	Av. Colón 1201	(0249) 442 3199
<b>Farmacia Darragueira</b>	Darragueira 1970	(0249) 451 1087
<b>Farmacia de la Ciudad</b>	Av. Buzón 542	(0249) 443 2498
<b>Farmacia del Lago</b>		(0249) 446 0810
<b>Farmacia del Pueblo</b>	San Martín 668	(0249) 442 3260
<b>Farmacia Eugenio Boiardi</b>	Gral. Rodríguez 1248	(0249) 442 6316
<b>Farmacia Florit</b>	Belgrano 1196	(0249) 443 1960
<b>Farmacia Galli</b>	Gral. Rodríguez 1491	(0249) 444 8509
<b>Farmacia Garbellini</b>	Av. Avellaneda 1498	(0249) 444 8700
<b>Farmacia Heer</b>	Chacabuco 181	(0249) 442 6610
<b>Farmacia La Mutual</b>	Av. Colón 1359	(0249) 442 8439
<b>Farmacia Lis Rolandi</b>	Fray Justo Santa María de Oro 260	(0249) 443 4168
<b>Farmacia Lozada</b>	Curuzú Cuatiá 398	(0249) 444 6570
<b>Farmacia Lucchetti</b>	Leandro Alem 1334	(0249) 442 2081

<b>Farmacia Marzocca</b>	Av. Marconi 1201	(0249) 442 8166
<b>Farmacia Novafarma</b>	Quintana 303	(0249) 442 2814
<b>Farmacia Nueva Rubbi</b>	Chacabuco 314	(0249) 442 5896
<b>Farmacia Pedemonte</b>	Aristóbulo del Valle 171	(0249) 445 0344
<b>Farmacia Raggio</b>	Av. Alvear 147	(0249) 422 1566
<b>Farmacia Roma</b>	Sarmiento 797	(0249) 446 7146
<b>Farmacia Roveda</b>	9 de Julio 853	(0249) 442 5618
<b>Farmacia Sánchez</b>	Av. Monseñor Actis 1738	(0249) 463 0636
<b>Farmacia STMT</b>	Hipólito Yrigoyen 1059	(0249) 443 8092
<b>Farmacia Strada</b>	Lavalle 670	(0249) 444 0456
<b>Farmacia Subelza</b>	Panamá 701	(0249) 444 3038
<b>Farmacia Suiza</b>	Av. España 602	(0249) 444 4625
<b>Farmacia Tandil</b>	9 de Julio 493	(0249) 444 2863
<b>Farmacia Teren</b>	Av. Perón 1198	(0249) 462 1302
<b>Farmacia Traverso</b>	Av. Simón Bolívar 301	(0249) 444 0076
<b>Farmacia Vasca</b>	General Paz 764	(0249) 442 3115



<b>Farmacia Vera</b>	Av. España 958	(0249) 422 1000
<b>Farmacia Woollands</b>	Gral. Paz 1125	(0249) 443 1991
<b>Farmacia Pérez</b>	Av. Brasil 515	(0249) 442 5415
<b>Farmacias del Centro</b>	Gral. Rodríguez 667	(0249) 440 2100
<b>Siempre Farmacias Central</b>	Gral. Rodríguez 423	(0249) 440 2100
<b>Comisaría Tandil 1°</b>	Independencia 263	(0249) 442 5210
<b>Comisaría Tandil 2°</b>	Av. Colón 1274	(0249) 442 4202
<b>Comisaría Tandil 3°</b>	Beiró 640	(0249) 442 0697
<b>Comisaría Tandil 4°</b>	Independencia 1934	(0249) 443 2968
<b>Cuartel de Bomberos</b>	Leandro Alem 439	(0249) 442 0222
<b>Parroquia del Sagrado Corazón</b>	Av. Estrada 50	(0249) 442 7544
<b>Parroquia del Santísimo Sacramento</b>	Belgrano 560	(0249) 443 0760
<b>Parroquia Nuestra Señora del Carmen</b>	Av. España 62	(0249) 442 2380
<b>Parroquia Nuestra Señora de Begoña</b>	Sáenz Peña 757	(0249) 442 7809
<b>Parroquia San Antonio de Padua</b>	Av. Marconi 1700	(0249) 444 0626
<b>Parroquia San Cayetano</b>	San Francisco 2150	(0249) 444 5116

**Parroquia Santa Ana**

**Gral. Paz 1430**

**(0249) 442 3238**



**Lago del Fuerte**



**Parque Independencia**



**Pórtico de estilo románico renacentista**



**Castillo morisco en el Parque Independencia**



**Estatua ecuestre del general Martín Rodríguez**



**Cañón del Fuerte Independencia**





**Anfiteatro Martín Fierro**



**Camino del Vía Crucis**




**Capilla de Santa Gemma**



**Gruta de Nuestra Señora de Lourdes**




**Cerro El Centinela**



**Aerosillas**





**Parque Lítico La Movediza**



**Cristo de las Sierras**



**Salame Tandilero**



**Cuchillo Tandilense**



**Museo Tradicionalista del Fuerte**



**Museo Municipal de Bellas Artes**





**Museo de Arte Religioso**



**Museo de Ciencias Naturales**

## Kiosco PELUKIN




- ☐ Atendido por sus dueños, Mónica y Marcelo
- ☐ Abierto de lunes a domingo
- ☐ Cargas virtuales
- ☐ Carga de tarjeta SUBE
- ☐ Milanesas de pollo 100% caseras



**Los Algarrobos 2726**  
**ARROYO LEYES**  
Santa Fe



**342 584 2827**



**Lunes a Domingo**  
**8:00 a 14:00**  
**16 a 22:30**

**J.P.G.**

Gestoría del Automotor  
en General  
**JUAN PABLO GHIGLIA**

Reducción y eliminación de multas  
por informe del formulario 13i (DNRPA)

Transferencias e inscripciones  
iniciales de lanchas

Gestión de multas en ruta:  
asesoramiento para la  
reducción de infracciones

Paga menos de patentes en C.A.B.A.

Ayacucho 421  
Guaiguaychú  
ENTRE RÍOS



3446 567 243



juanpabloghiglia@hotmail.com



juan\_pablo\_ghiglia



jpggestoriadelaautomotor

**HUMITAS  
GABY**



**Humitas en Chala  
y a la Olla  
Empanadas al  
Horno de Barro  
Tamales**



Av. Juan Calchaquí 736  
TAFÍ DEL VALLE  
Tucumán



381 349 7732



Humitas GABY



## HOTEL PORTAL DE SALTA

★★★ Superior



### NUESTROS SERVICIOS

- ☐ Estacionamiento
- ☐ Piscina
- ☐ Desayuno
- ☐ Guardería
- ☐ Wi Fi
- ☐ Bar
- ☐ Restaurante
- ☐ Sala de conferencias
- ☐ Salón de banquetes
- ☐ Lavandería



Alvarado 341  
SALTA



387 638 4307  
381 562 0284



cpnernestoruiz1@hotmail.com



## TAFÍ DEL VALLE



HOSTERÍA  
BUENA VISTA



### NUESTROS SERVICIOS

- |  |   |  |
|--|---|--|
| <input type="checkbox"/> Estacionamiento | <input type="checkbox"/> Aceptamos mascotas   | <input type="checkbox"/> Salón de banquetes    |
| <input type="checkbox"/> Piscina         | <input type="checkbox"/> Wifi                 | <input type="checkbox"/> Asadores              |
| <input type="checkbox"/> Desayuno        | <input type="checkbox"/> Bar                  | <input type="checkbox"/> Lavandería            |
| <input type="checkbox"/> Guardería       | <input type="checkbox"/> Restaurante          | <input type="checkbox"/> Salidas de cabalgatas |
|  | <input type="checkbox"/> Sala de conferencias |  |



Fray Justo Santa María de Oro  
a 2 cuadras de Av. Critto  
TAFÍ DEL VALLE



381 562 0284



cpnernestoruiz1@hotmail.com



Hostería  
Buena Vista  
Tafí del Valle







## CASA DE PESCA Y CARNADAS

- Excursiones de pesca
- Service náutico
- Leña | Carbón
- Bebidas
- Hielo
- Cabañas
- Camping
- Indumentaria

Ruta 1 km 13  
**ARROYO LEYES**  
 Santa Fe

**342 542 5659**  
**gallitopescador**

**Lunes a Viernes 7:30 a 20**  
**Sábados | Domingos y**  
**Ferriados 6 a 21**



# VILLA LA ANGOSTURA

## Custodiada por centenarios arrayanes en un parque nacional

El kilómetro 1975 de la Ruta Nacional 40 es el punto exacto en el que el viajero se encuentra con Villa La Angostura. Una villa de montaña en plena cordillera patagónica, que es el destino más buscado de Neuquén, en el Sur de la provincia.

Con el lago Nahuel Huapi como fondo de esta postal, la villa nace formalmente en 1932, con la creación de la Comisión de Fomento, pero la presencia de los pobladores que la impulsan es muy anterior. Primero los aborígenes y criollos que se dedicaban a la ganadería y agricultura de subsistencia; luego la Colonia Pastoral Nahuel Huapi, a principios del siglo XX; y, finalmente, la instalación de una oficina radiotelegráfica en el paraje, en 1932, para romper el aislamiento que sufrían los vecinos. El nombre lo toma de un accidente natural: la angostura o istmo de la península de Quetrihué.

Las propuestas que ofrece Villa La Angostura son múltiples, y abarcan tanto la historia como la naturaleza y la cultura de la localidad. Entre ellas se destacan:

**Parque Nacional Los Arrayanes**, creado en 1971 para separarlo del Parque Nacional Nahuel Huapi, y preservar esta especie, de lento crecimiento y con ejemplares de esta planta que superan, en algunos casos, los 25 metros de altura y tienen, en promedio, entre 150 y 250 años de antigüedad. Se puede acceder por vía terrestre, por un sendero peatonal de 13 kilómetros, que permite apreciar las distintas etapas del crecimiento de esta especie vegetal. Y por vía náutica, se llega tanto desde la propia Villa La Angostura, en los puertos ubicados en las bahías La Mansa, La Brava y Manzano, como desde San Carlos de Bariloche, tomando el servicio desde Puerto Pañuelo.

Ubicación <https://maps.app.goo.gl/mXhbPYJnhhBzMt3GA>

**Museo Histórico Municipal**, ocupa el edificio que perteneció a la primera usina del pueblo, en la década de 1970. Se resguardan y exhiben diversos testimonios de la historia local y regional: objetos de la época de la fundación, elementos de labranza utilizadas por familias pioneras, fotografías, documentos históricos y herramientas. Se destaca una canoa del siglo XVIII, construida con un tronco de coihue, de una pieza única donde el se ahueca la madera para construir la embarcación.

Ubicación Boulevard Nahuel Huapi 2177 <https://maps.app.goo.gl/QuerExdv4bn6F2YLSA>

**Paseos de Artesanos y Productores**, parte del proyecto de promoción de la Economía Social, destacándose dos espacios para la venta de productos artesanales locales: **Paseo de la Terminal**, donde se pueden adquirir exquisitos regionales, tejidos, vitrofusión, orfebrería en plata y alpaca con piedras semipreciosas, dulces y licores de fruta orgánica, artesanías en madera, plantas y macramé, entre otros productos; y **Paseo del Puerto**, donde cerámica, vitrofusión, panificación artesanal, muñecos en tela, almohadones térmicos con semillas, dulces, licores, conservas y hongos secos, son algunas de las opciones que el turista encontrará para llevar un recuerdo de su paso por la villa.

Ubicación **Paseo de la Terminal** Topa Topa 2-60 <https://maps.app.goo.gl/XwjbW6yoVxNwETtE7> | **Paseo del Puerto** <https://maps.app.goo.gl/6U7f3Bza2rE3qkLE8>

**Museo de Arte Contemporáneo Conrad Meier**, espacio de gestión municipal que brinda a los artistas locales y de la región la posibilidad de entrar en contacto con el público, a través de la exhibición de sus obras en un lugar que cuenta con las características requeridas para este fin. Una sala de exposición de 12 metros de largo, con iluminación y sonido para ambientar cada muestra, el trabajo del museo no se limita a este edificio, ya que también se convierte en itinerante al llegar a otros puntos de la ciudad, incluso con actividades al aire libre.

Ubicación Cerro Centinela 325 <https://maps.app.goo.gl/1rU1xYRmKc3h9L3fA>

**Circuito gastronómico**, una experiencia que merece ser vivida en el corazón de la villa patagónica. El cordero, la trucha y los productos ahumados son los productos distintivos en la oferta local, y la cerveza artesanal que se produce en distintos emprendimientos del lugar, ofrecen sus sabores distintivos, con notas que los diferencian en cada propuesta. Asimismo, el té es una propuesta característica de la zona, donde la compañía

de scones, dulces artesanales, panes caseros, tartas y variedad de tortas complementan esta infusión, que se instalado en la cultura local.

**Senda Cerro Centinela**, un imperdible entre los amantes de las caminatas. Se inicia en la seccional de guardaparques a orillas del río Huemul, sobre la Ruta Nacional 40, en el camino de Villa La Angostura a Bariloche. Un bosque alto de coihues inicia el recorrido, ascendiendo por un camino bien marcado, donde la vegetación de la estepa patagónica comienza a predominar. Al llegar a la cumbre del cerro Centinela, a 1366 metros sobre el nivel del mar, se ofrece una vista del lago Nahuel Huapi, con la isla Victoria en su totalidad. La recomendación, antes de iniciar el recorrido, es realizar la inscripción para esta actividad, en el sitio web correspondiente: <http://www.nahuelhuapi.gov.ar/>

Ubicación <https://maps.app.goo.gl/q1xLEuQ3J6Q7P6Q86>

**Senda Río Bonito**, una actividad de caminata recomendada para toda la familia, es un trayecto de 1500 metros que bordea el río Bonito hasta su desembocadura en el lago Nahuel Huapi. El recorrido se inicia en el edificio de la Fundación Salmónidas, junto a la Ruta Nacional 40 y a pocos kilómetros del centro de la villa. Ofrece varios espacios de descanso, para apreciar la vegetación del lugar y las postales que ofrece el río en su recorrido.

Ubicación <https://maps.app.goo.gl/Gj9VVQdnTyGsRLn87>

**Mirador Belvedere y Cascada Inacayal**, con un circuito al que se accede desde el centro de la localidad, en dirección Norte. Son aproximadamente 2,6 kilómetros de caminata, internándose por el bosque nativo, para llegar a esta cascada, con una caída de 50 metros, y cuyo nombre alude a un antiguo cacique mapuche. Para tener en cuenta: en el acceso al sendero existe un estacionamiento, administrado por una comunidad mapuche, donde se puede dejar el vehículo a cambio de una contribución.

Ubicación <https://maps.app.goo.gl/auEnoAxLQb5pBhh26>

**Ruta de los 7 Lagos**, son 110 kilómetros asfaltados que unen Villa La Angostura con San Martín de los Andes, y permiten visitar los lagos Espejo, Correntoso, Escondido, Villarino, Falkner, Machónico y Lacar. Es un camino de montaña, que atraviesa densos bosques de especies autóctonas. En este mismo trayecto se pueden tomar desvíos por caminos de ripio, para llegar a los lagos Espejo Chico, Traful, Hermoso y Meliquina, y así ampliar este circuito que incluye los espejos de agua que se destacan en esta geografía patagónica.

Recorrido <https://maps.app.goo.gl/nzeuL1oN3rpFp2RC9>

**Senda Brazo Última Esperanza y Coihue El Abuelo**, un circuito que se inicia a 16 kilómetros del centro de la villa, por la Ruta Provincial 231. La senda conduce a la presencia de un ejemplar de coihue cuya edad se estima entre 400 y 500 años, siendo considerado uno de los más antiguos del Parque Nacional Nahuel Huapi. Retomando la senda, se llega al Brazo Última Esperanza, a orillas del lago Nahuel Huapi, con una playa que es ideal para el descanso, luego de la caminata.

Ubicación <https://maps.app.goo.gl/UxcZWBQjWtbhd69B6>

**Cascada Río Bonito**, un salto de agua de 36 metros que cae a una hoya de color verde esmeralda, corre sobre una fractura del terreno de rocas basálticas y se puede ver desde un balcón natural. Para llegar a este mirador, el visitante debe dirigirse, desde el centro de Villa La Angostura, por la Ruta Provincial 66, hasta el centro de esquí del cerro Bayo.

Ubicación <https://maps.app.goo.gl/y2dDEZ51DXkijhq67>

**Reserva Natural Laguna Verde**, donde están presentes ejemplares de las especies más representativas de la vegetación de la zona: cipreses, coihues, espinos azul, palmerilla. La profundidad de la laguna llega a los 5,50 metros, y entre las especies que la habitan se destacan pejerreyes, puyenes y truchas arco iris. El macá, el pato zambullidor y la gallareta sobrevuelan el espacio. Y el pequeño huet huet, que se oculta en el bosque oscuro y húmedo, hace sentir su canto característico cuando el sendero se transita en silencio. Se accede por un recorrido urbano que parte del Centro de Informes de Villa La Angostura.

Ubicación <https://maps.app.goo.gl/QUJ5x1MiphrBH6tm8>

**Puente y Balneario sobre el río Correntoso**, que, con sus 200 metros de extensión, es considerado uno de los ríos más cortos del mundo, y de hecho es el más corto de Argentina. Lo atraviesa la Ruta Nacional 40, nace en el lago Correntoso y desemboca en el Nahuel Huapi. Es un destino predilecto para los pescadores con mosca, que esperan en sus aguas el inicio de la temporada de pesca de truchas, para atrapar los primeros



ejemplares. El balneario completa una geografía que invita a ser visitada en las cuatro temporadas del año, ya que la vegetación cambia sus colores según la estación.

Ubicación <https://maps.app.goo.gl/MbQyHSv9QXEoe8W9>

**Bahía de Puerto Manzano**, es uno de los barrios más pintorescos de la villa, con la mayor concentración de alojamientos y residencias de uso permanente. Una frondosa arboleda complementa la urbanización, donde se destaca la arquitectura de estilo andino, con casas que se comenzaron a construir a fines del siglo XIX. Pesca, esquí, deportes náuticos y mountain bike son algunas de las actividades que se pueden realizar en este barrio de la villa, además de las caminatas para disfrutar de la combinación entre naturaleza y arquitectura del lugar.

Ubicación <https://maps.app.goo.gl/Vo8PVjXVLvL3jX8s7>

**Laguna Piré y Playa Brazo Rincón**, a 25 kilómetros de la villa, y a 18 del Paso Internacional Cardenal Samoré. La laguna se encuentra en la intersección de la Ruta Nacional 231 con un camino vecinal; en sus orillas se puede disfrutar de un día de camping diurno. A 3 kilómetros de este lugar, en dirección Sureste, se llega a la Playa Brazo Rincón, donde un área de acampe espera al turista con todos los servicios necesarios para disfrutar este paisaje, incluyendo proveeduría, sanitarios y duchas.

Ubicación <https://maps.app.goo.gl/2iWvxnAXqZhW7yR16>

**Cascadas Ñivinco y Pichi Trafal**, a 44 kilómetros de la villa, en dirección Norte y sobre la Ruta Nacional 40. Para llegar a este escenario natural, donde la cascada Ñivinco tiene 10 metros de altura y 40 de ancho, se atraviesa un sendero cubierto de ñires y coihues, en una vegetación cerrada. Un espacio abierto permite descansar y disfrutar del espectáculo que ofrece este salto. En dirección al Noreste, se llega a Pichi Trafal, a orillas del lago Trafal, un sitio donde los pescadores disfrutan de sus aguas para encontrar los mejores ejemplares de las especies que lo habitan.

Ubicación <https://maps.app.goo.gl/4nnucH9SWt4CugeZ8>

**Lago Espejo**, a 12 kilómetros de la villa, es parte del Corredor de los Siete Lagos, y uno de los más visitados de este circuito. Sus aguas cristalinas son el motivo del nombre que recibe este curso de agua, donde se reflejan los paisajes de las orillas. La temperatura, entre 16 y 21 grados, lo convierte en uno de los más cálidos de la región; esto, en parte, gracias a las horas de sol que recibe, por ser una bahía amplia, sin montañas ni bosques que lo cubran. Sus amplias costas generan una playa grande, y la presencia de un camping con estacionamiento propio, despensa y alquiler de kayaks.

Ubicación <https://maps.app.goo.gl/xrv2bvVbF7DjJmot7>

Una opción extra que ofrece Villa La Angostura es la posibilidad de visitar Chile, a través del **Paso Internacional Cardenal Samoré**, ubicado a 42 kilómetros de la villa cordillerana. Luego de transitar las Rutas Nacional 40 y 231, se llega a este sitio, para sortear los controles de las Aduanas de Argentina y Chile. En el caso del control argentino, se encuentra a 1314 metros sobre el nivel del mar, en tanto que para llegar al chileno se atraviesa la Cordillera de los Andes, ascendiendo hasta los 2000 metros sobre el nivel del mar. Una vez en territorio trasandino, se pueden visitar: hacia el Norte, **Valdivia** (a 264 km de Villa La Angostura) y **Temuco** (403 km); y hacia el Sur, **Osorno** (161 km), **Frutillar** (193 km), **Puerto Varas** (248 km) y **Puerto Montt** (265 km). A estos destinos se suma, como atractivo particular, las **Termas de Puheyue**

Paso Internacional Cardenal Samoré <https://maps.app.goo.gl/VpLPbiBkjtPTNTn9>

La agenda de eventos de Villa La Angostura abarca todas las estaciones del año, y el entorno natural es el denominador común de estas actividades, que abren las puertas de la localidad a competidores de todo el país y del exterior también. Se destacan:

**Bagual Race**, en Enero, un desafío de running a través de las geografías que rodean a la villa patagónica, en dos distancias para competir: 12K y 24K. El desafío está abierto para los competidores que se especializan en esta modalidad de carreras pedestres.

**Columbia Epic Patagonia**, en Febrero, donde los cerros Bayo y O'Connor son los escenarios elegidos para una competencia cuyas distancias son extensas: 70K, 50K y 35K durante el sábado; 21K y 10K durante el domingo.

**MX Grand Prix of Patagonia-Argentina**, en Marzo, es parte del Mundial de Motocross, que recorre los cinco continentes. Con un circuito especialmente diseñado para un evento de este nivel, los 1600 metros de extensión

son recorridos por los máximos exponentes de esta categoría, y colocan a Villa La Angostura en el calendario mundial durante un fin de semana.

**Travesía de los Cerros**, en Abril, se desarrolla completamente por senderos y caminos de montaña, sorteando desniveles, obstáculos naturales y tramos con agua, con el entorno de la Cordillera de los Andes. Se corre sobre las distancias de 8K, 12K, 21K y 42K.

**K42 Villa La Angostura**, en Agosto, es parte de un circuito internacional de running que incluye a la Argentina, Brasil, Colombia, Italia y España. En este 2023 cumple se corre la edición 20 aniversario, con los increíbles paisajes de la Patagonia argentina como escenario natural, al que llegan adeptos de todas partes del planeta.

**Bootcamp Mind and Body**, en Noviembre, esta actividad vinculada a la vida sana incluye caminatas, trakkings, entrenamientos al aire libre, crioterapia, respiraciones y meditaciones, comidas conscientes, cata de chocolate y café; todo esto, supervisado por un equipo de profesionales que asisten a cada participante en sus necesidades.

**Gran Fondo 7 Lagos**, en Noviembre, es una competencia ciclística internacional que une Villa La Angostura con San Martín de los Andes, recorriendo 110 kilómetros a través de la Ruta Nacional 40, con los 7 lagos como entorno natural, al que llegan ciclistas de todo el planeta, para disfrutar este escenario único en su tipo. En el interior de los Parques Nacionales Lanín y Nahuel Huapi, los lagos Lácar, Machónico, Falkner, Villarino, Espejo, Correntoso y Nahuel Huapi reciben a los amantes de esta disciplina, en las distancias 110K y 50K.

## Datos Útiles

**Secretaría de Turismo** Av. Arrayanes 9 (0294) 154 241 678

**Municipalidad de Villa La Angostura** Obispo Jaime de Nevares 32 (0294) 449 4155

**Terminal de Ómnibus** Topa Topa 60 (0294) 496 9250

**Camping Rosenda Comunidad Mapuche** Av. 7 Lagos 2853 (0294) 457 9543

**Estación de Servicio YPF** Bv. Nahuel Huapi 8 (0294) 449 4168

**Estación de Servicio YPF** Av. 7 Lagos esq. Chos Malal (0294) 449 4464

**Banco de Neuquén** Bv. Nahuel Huapi 1 (0294) 449 4180

**Banco BBVA** Av. Arrayanes 90 (0294) 449 4035

**Hospital Villa La Angostura** Av. Nahuel Huapi 1107 (0294) 449 4170



**Pharmacy Avenida**

Av. Arrayanes 275

(0294) 154 256 805

**Farmacia La Botica**

Primeros Pobladores 501

(0294) 449 4750

**Pharmacy 7 Lagos**

Av. 7 Lagos 745

(011) 15 3036 5102

**Comisaría 28**

Av. Arrayanes 242

(0294) 449 4121

**Bomberos Voluntarios  
Villa La Angostura**

Las Frambuesas 29

(0294) 449 4140

**Parroquia Nuestra Señora  
de los Lagos**

Obispo Jaime de Nevares 92



**Parque Nacional Los Arrayanes**



**Museo Histórico Regional**



**Paseos de Artesanos y Productores**



**Museo de Arte Contemporáneo Conrad Meier**





**Senda Cerro Centinela**



**Senda Río Bonito**



**Mirador Belvedere**



**Cascada Inacayal**



**Senda Brazo Última Esperanza**



**Coihue El Abuelo**





**Reserva Natural Laguna Verde**



**Puente y Balneario sobre el río Correntoso**



**Bahía de Puerto Manzano**



**Laguna Piré y Playa Brazo Rincón**



**Cascadas Ñivinco y Pichi Traful**



**Lago Espejo**





**Paso Internacional Cardenal Samoré**



**MX Grand Prix of Patagonia-Argentina**



**K42 Villa La Angostura**



**Gran Fondo 7 Lagos**





**Posada Del Sol**  
- ROMANG - SANTA FE -

**3 cabañas totalmente equipadas**





 **Rivadavia 543**  
**ROMANG**

 **3482 503 162**

 **posadadelsolromang**






**AMOR A PRIMERA PIZZA**  
Frescura en cada bocado  
**PROBÁ NUESTRO MENÚ**  
**AMPLIO Y SABROSO**

**Pizzas caseras    Empanadas irresistibles**  
**Tartas deliciosas    Fugazzas únicas**

**Calle 19 (ex 18) | Av. Quebracho Colorado**  
**Jardines de la Costa**  
**ARROYO LEYES**  
**Santa Fe**

 **342 512 4116**

 **pizzeria\_el\_victor\_**








## Panadería GH






☐ Somos una panadería familiar  
☐ Productos frescos todos los días  
☐ Organizamos tu evento:  
 comunícate con nosotros y te  
 realizamos un presupuesto sin  
 cargo

**Gral. Winter 853**  
**Viedma**  
**RÍO NEGRO**

 **2920 359 136**

  **panaderiaghssas**

 **Lunes a Sábado Domingo**  
**9 a 13:30 9 a 13**  
**17 a 21**





**Panificación Salada Pastas Premium**  
**Panificación Dulce Helados Veneto**  
**Pastelería**  
**Venta Mayorista y Minorista**  
**Combos beneficio para escuelas,**  
**clubes y asociaciones**

 **Ruta 1 km 10,5**  
**Callejón Vidal 425**  
**SAN JOSÉ DEL RINCÓN**  
**Santa Fe**

 **342 405 3220**  
**342 445 3756**

 **Miguitas Tiendita Panaderil**

 **Martes a**  
**Domingos**  
**8:30 a 21**







**La dulzura en tu mesa**  
Elaboramos con productos  
de primera calidad

**Elegí entre**

Pastafrola de batata  
o membrillo

Pionono casero

Budín matero

Tarta de frutilla

Torta matera con dulce de leche

Merengue casero

Mini tartas de coco

Lemon pie

Tartas frutales

Alfajores bañados  
en chocolate

Budín inglés

Pepas caseras

Torta alemana



**Calle 19 (ex 18) | Av. Quebracho Colorado**  
Jardines de la Costa  
**ARROYO LEYES**  
Santa Fe

 **342 596 3402**  
 **majole\_sweet\_creation**

**Y TAMBIÉN PROBÁ**




- ☐ Tortas raspaditas
- ☐ Medialunas

**K'SCARITAS**



**Churrería Artesanal**

**DISRUTÁ DE**




- ☐ Donas rellenas
- ☐ Bollitos azucarados

**ELEGÍ TU  
RELLENO FAVORITO**

- ☐ Dulce de leche
- ☐ Frambuesa
- ☐ Crema pastelera
- ☐ Manzana con canela
- ☐ Membrillo

- ☐ Nutella
- ☐ Frutilla
- ☐ Chocolate
- ☐ Roquefort
- ☐ Cheddar




**Peatonal Viedma 824**  
Segunda bajada | Planta alta  
**LAS GRUTAS | Río Negro**

 **2934 495 223**  
  **kscaritas**

## ARROYO LEYES

**Donde la naturaleza moldea los espacios y la vida de los vecinos**

Luego de recorrer 10 kilómetros, la Ruta 1 nos deposita en Arroyo Leyes. A partir de la calle Matreros hacia el Norte se inicia este distrito costero, con una extensión de 14 kilómetros.

Antiguamente parte de San José del Rincón, y conocido como Rincón Norte (hacia el sur de la jurisdicción) o Rincón Potrero (al norte), recién en 1990 adquiere status institucional propio. Pero su historia es más antigua, y se remonta a la época de la Colonia.

Según documentos de la época, Carlos Leyes, un vecino que, en 1777, compra una fracción de tierra a la Real Junta de Temporalidades (la institución de la Corona Española encargada de administrar los bienes confiscados a la Compañía de Jesús, tras su expulsión en 1767 del continente americano). Este vecino es Carlos Leyes, que declara ser propietario de estas tierras en su testamento. Y de allí se deriva la denominación de la actual localidad.

Sus límites naturales son acuáticos mayormente:

- ❖ Al Norte está el arroyo Leyes
- ❖ Al Este está el arroyo Ubajay
- ❖ Al Oeste está la laguna Setúbal

Y el sistema de islas siempre cambiantes que van del arroyo Ubajay al cauce principal del río Paraná constituye uno de sus mayores atractivos, que es recorrido por los viajeros en sus excursiones, generalmente con guías locales que los llevan a disfrutar de una jornada a pura naturaleza.

Pero no se debe dejar de lado al arroyo Potrero, con un singular puente de hierro que es una postal distintiva de Arroyo Leyes, y que no se puede abandonar la zona sin llevarse una instantánea de la estructura.

Y el límite Norte, con el arroyo Leyes, une a la localidad homónima con el paraje Los Zapallos a través de un puente permanente, más moderno, que también es motivo de imágenes para retratar la visita al lugar.

Antes de cruzar el arroyo Potrero, en dirección al Oeste, se ubica la Reserva Natural Los Ceibos, donada por una familia del lugar a la Provincia de Santa Fe, con la condición que se preserve allí la flora y fauna autóctonas.

### Datos Útiles

**Farmacia Anzoise**

Ruta Provincial 1 km 11  
Calle 17 C - 1100m al Este

(0342) 154 480 355

**Centro de Salud Rincón Norte**

Ruta Provincial 1 km 12,5  
Esq. Calle 28

(0342) 497 2411

**Centro de Salud Rincón  
Potrero**

Ruta Provincial 1 km 19  
Esq. Calle 112 bis


(0342) 154 065 106



<b>Subcomisaría 20°</b>	Ruta Provincial 1 km 14 - Lado Oeste	(0342) 497 1291
<b>Guardia Rural Los Pumas</b>	Ruta Provincial 1 km 16,5 Entre calle 89 y 90	(342) 497 8698
<b>Comuna de Arroyo Leyes</b>	Ruta Provincial 1 km 12,5 Esq. Calle 28	(0342) 497 0054
<b>Reserva Natural Los Ceibos</b>	Ruta Provincial 1 km 21,5 Calle 134 – 1500m al Oeste	
<b>Plaza San Martín</b>	Ruta Provincial 1 – km 12,5 Calle 24 esq. Moreno	
<b>Plazoleta Paul Harris</b>	Ruta Provincial 1 km 14 – Esq. calle 58	
<b>Planta Campamentil Aula Verde</b>	Ruta Provincial 1 km 16 Esq. calle 86	(0342) 155 080 655
<b>Camping Comunal Los Naranjos</b>	Ruta Provincial 1 km 12,5 1900m al Este de la ruta	(0342) 497 0054
<b>Capilla Nuestra Señora del Perpetuo Socorro</b>	Ruta Provincial 1 km 12,5 Calle 28 esq. calle Santa Rosa	
<b>Capilla San Eugenio Mazenod</b>	Ruta Provincial 1 km 19 – Esq. calle 112	
<b>Posada de la Aldea</b>	Ruta Provincial 1 km 13,5 - Altura calle 56	(0342) 154 481 750
<b>Cabañas del Sol</b>	Ruta Provincial 1 km 21	(0342) 154 782 444
<b>Cabañas Postales del Ubajay</b>	Ruta Provincial 1 km 12,5 Calle 38 bis A 200m del arroyo Ubajay	(0342) 154 852 058
<b>Guardería Náutica Río de Oro 1</b>	Ruta Provincial 1 km 14 Calle 62 – 350m al Este	(0342) 154 223 050



**Arroyo Ubajay**



**Arroyo Leyes**



**Puente de Hierro**



**Reserva Natural Los Ceibos**

Y los espacios verdes son, no solamente los que se encuentran a la vera de los cursos de agua, sino que también dentro del ejido urbano de Arroyo Leyes están los sitios previstos para ser un lugar de descanso, tanto para los vecinos que la habitan, como para los visitantes que quieran disfrutar de ellas. Nos referimos a:

- ❖ **Plaza San Martín.** Se ubica en la calle 24, a 200 metros al Este de la Ruta Provincial 1, en el km 12,5
- ❖ **Plazoleta Paul Harris.** Se encuentra sobre la Ruta Provincial 1, en el km 13,5, en la intersección con la calle 58
- ❖ **Planta Campamentil Aula Verde.** Sobre la Ruta Provincial 1, en el km 16, frente a la calle 84
- ❖ **Camping Comunal Los Naranjos.** Está a 1,7 km de la Ruta Provincial 1, hacia el Este, y se accede a él ingresando sucesivamente por la calle 28, luego girando hacia la izquierda por calle Santa Rosa, y, 200 metros más adelante, girando a la derecha por calle Ocampo. El límite del camping es el arroyo Ubajay, espejo de agua que permite internarse, con una embarcación pequeña, en sus sinuosos meandros, y descubrir las islas que diseña el río Paraná en sus constantes cambios.





**Plaza San Martín**



**Plazoleta Paul Harris**



**Planta Campamental Aula Verde**



**Camping Comunal Los Naranjos**

Algo que caracteriza a Arroyo Leyes es la profusión de servicios pensados para el turismo, entre los que se destacan los complejos de alojamiento y las guarderías náuticas, con instalaciones sin pretensiones, pero con servicios eficaces, que siempre son agradecidos por quienes los utilizan.



**Posada de la Aldea**



**Cabañas del Sol**





**Cabañas Postales del Ubajay**



**Guardería náutica Río de Oro 1**

Los espacios de espiritualidad que encuentran los feligreses que viven, o llegan hasta la costa santafesina, son dos:

- ❖ Capilla Nuestra Señora del Perpetuo Socorro, que es recibe a los vecinos que viven el centro y sur de la localidad
- ❖ Capilla San Eugenio Mazenod, para los fieles que viven al Norte del distrito costero



**Capilla Nuestra Señora del Perpetuo Socorro**



**Capilla San Eugenio Mazenod**



**2024**  
**¡RUMBO A LOS 10 AÑOS!**

SHIMANO  
Coleman  
NORTHLAND  
Flambeau  
MARINE SPORTS  
VUL  
OKUMA  
LOWRANCE  
JENSEN  
Amarras  
RED FISH  
SPIN IT

**42**  
LANCHAS

**2XI TODO EL AÑO**  
COMUNICATE GRATIS AL 0800 8880030

**SORTEO final:** 8 de Marzo 2025 - 19:00 hs - Puerto Gaboto - Santa Fe.

342 542 5659 | SUPER BINGO DEL PESCADOR-OFICIAL | gallitopescador

**SORTEOS:**  
SORTEOS MENSUALES  
SORTEOS QUINCENALES  
SORTEOS DIARIOS  
SORTEOS ESPECIALES

Las imágenes de este folleto son de carácter ilustrativo.

## Serendipia Café

Café de primera calidad  
Tortas increíbles  
Medialunas crocantes  
Tostadas crujientes  
Sándwiches bien calentitos  
Jugos exprimidos  
Licuados irresistibles

**¿QUÉ MÁS TE PODEMOS OFRECER?**

Sí, por supuesto,  
**LA MEJOR ATENCIÓN**

San Martín 203 esq. Belgrano  
VIEDMA  
Río Negro

2920 327 672

Serendipia Viedma





## Residencial CHOELE CHOEL





**Habitaciones con**  
Baño privado  
Ropa blanca  
TV Led | Wi Fi  
Ventilador de techo

**Quincho comedor con**  
Vajilla | Parrilla  
Heladera de 6 puertas

**Ubicado a**  
300m de la peatonal  
150m de la playa de Bajada La Rueda






**Pichi Mahuida 379**  
**LAS GRUTAS**  
Río Negro

 **2920 405 169**

 **Residencial**  
 **Choele Choel**

## COMPLEJO TURÍSTICO **POSADA** *Mar Azul*



Abierto todo el año  
Atención personalizada  
Alquiler de departamentos por día  
Para 2, 4, 6 y 7 personas  
Totalmente amueblados  
Sábanas | Wi Fi  
Direc TV | Juegos de playa  
Estacionamiento con  
Media sombra compartido










**Punta Mejillón 688**  
**Barrio Golfo Azul**  
**LAS GRUTAS**  
Río Negro

 **2920 610 364**

 **Posada Mar Azul**



# “El equipo perfecto”



## **Santa Fe Gas**

*Estamos cerca, te damos más*



**3424661876**

**[www.santafegas.com.ar](http://www.santafegas.com.ar)**

# Turismo Arroyo Leyes

EL SITIO DE TURISMO DE LA COSTA SANTAFESINA

Encontrá toda la información  
de la Costa Santafesina  
en tu portal de noticias turísticas

- ❖ Fiestas
- ❖ Eventos
- ❖ Información de servicio
- ❖ Alojamiento
- ❖ Gastronomía

[www.turismoarroyoley.es.com](http://www.turismoarroyoley.es.com)



Turismo Arroyo Leyes



341 502 5836

**Hacé conocer tu emprendimiento**  
**Publicitá tu evento**  
**Sumate a la carpeta de auspiciantes de**

# DESTINOS

**PARA VISITAR**

**Comunicate con nosotros**



**341 502 5836**

**Seguinos en nuestras redes sociales**



**DESTINOS PARA VISITAR**