

DESTINOS

PARA VISITAR

Año 1 N° 6
FEBRERO 2023

En esta edición

RUTA 1 RÍO NEGRO

Un recorrido por la ruta atlántica en el Norte de la Patagonia, desde Viedma y Carmen de Patagones hasta Las Grutas, con opciones para disfrutar una naturaleza a pleno y una historia llena de detalles que merecen ser conocidos



GUALEGUAYCHÚ



La ciudad entrerriana, en la costa del río Uruguay, es la Capital Nacional del Carnaval.

Pero su ubicación la convirtió en destino elegido por personalidades de nuestra historia, que dejaron su huella, y hoy se la puede visitar los 365 días del año

EN ESTE NÚMERO

- 2** La Costa patagónica y el río Uruguay, unidos por el amor al agua
- 3** Las Grutas, el Caribe argentino en plena Patagonia
- 13** San Antonio Oeste, centro de servicios con opciones para disfrutar la Patagonia Atlántica
- 24** Viedma, historia viva de la Patagonia argentina
- 39** Carmen de Patagones, y un río que une a la Patagonia con la geografía bonaerense
- 51** Gualeguaychú, la Capital Nacional del Carnaval

LA COSTA PATAGÓNICA Y EL RÍO URUGUAY, UNIDOS POR EL AMOR AL AGUA

Iniciamos un nuevo año de Destinos para Visitar, en plena temporada estival, y la propuesta, en esta oportunidad, está vinculada a la vida al aire libre y el contacto con el agua, con destinos que siempre están asociados a este momento del año...pero que tienen opciones durante los 365 días del año para visitarlos.

En el Norte de la Patagonia nos esperan:

- ❖ Las Grutas, el destino que está en permanente crecimiento como opción nacional para los que buscan las blancas arenas y las aguas cristalina, junto a la temperatura del agua que iguala al Caribe, y los decide a trasladarse a este destino que, para muchos, es paradisíaco.
- ❖ San Antonio Oeste, cabecera del departamento de Río Negro que dio vida a Las Grutas, ya que sus vecinos fueron los primeros en disfrutar de estas playas. Pero San Antonio Oeste también es centro de servicios, y tiene sus propios atractivos, que pueden ser disfrutados por los que buscan otras vivencias, más allá del contacto con el mar.
- ❖ Viedma, la puerta de acceso a la Patagonia desde el Mar Argentino, y capital de la provincia de Río Negro, es además un hito en la historia de la Colonia y la Evangelización, con las figuras de Ceferino Namuncurá y Artímedes Zatti como parte del Camino de la Fe.
- ❖ Carmen de Patagones, la ciudad más austral de la Provincia de Buenos Aires, está hermanada con Viedma por su fecha y fundador común, Francisco de Viedma y Narváez, pero tiene identidad propia, y lo demuestra en los hitos que recorren la ciudad

Y en la costa del río Uruguay, Gualeguaychú es conocido internacionalmente como la Capital Nacional del Carnaval. Pero sus atractivos van más allá de este evento, que compite en importancia con Rio de Janeiro y Venecia, y ofrecen:

- ❖ Una variedad de áreas naturales protegidas, que permiten conocer de primera mano, y de la mano de guías locales, la flora y fauna autóctonas.
- ❖ Playas que se extienden por las costas de los ríos Gualeguaychú y Uruguay, con paradores que ofrecen los servicios necesarios para el turista.
- ❖ Dos complejos termales, con la infraestructura que necesita quien llega hasta el lugar para aprovechar los beneficios de esta terapia natural.
- ❖ Dos bodegas, que permiten recorrer sus viñedos y conocer el proceso de industrialización de las cepas que allí crecen, recuperando el esplendor que tenía Entre Ríos en el siglo XIX, y comenzó a recuperar a fines de la década de 1970.
- ❖ Un circuito cultural que recorre la historia y costumbres de los vecinos de Gualeguaychú, incluyendo el germen del Carnaval del País, que se gestó en los barrios de la ciudad.
- ❖ Una agenda de actividades que va más allá del Carnaval, y abarca un sinfín de aspectos y gustos para que el destino se pueda visitar los 365 días del año.

Esperamos que nuestra propuesta sea de tu interés, y nuestras indicaciones te permitan hacer más placentera, si decides visitar estos destinos que ofrecemos en este número de la revista digital Destinos para Visitar

LAS GRUTAS

El Caribe argentino en plena Patagonia

En el Este de la provincia de Río Negro, la naturaleza ofrece al amante de las playas cálidas un lugar que es único en la Argentina. Se trata del balneario de Las Grutas.

Una localidad que nace, precisamente, como lugar elegido por los vecinos de la localidad de San Antonio Oeste, en la década de 1920, para disfrutar de las blancas arenas y el agua de azul profundo. Sumado a temperaturas que, en temporada estival, rondan los 25°C.

Hacia 1939 se establece el primer asentamiento, construido por los vecinos de San Antonio Oeste, para disfrutar de las costas del lugar por un tiempo más prolongado.

Y en 1960 se crea oficialmente el balneario, el 30 de Enero de ese año.

Las Grutas cuenta con una amplia infraestructura de servicios, con paradores que ofrecen lo necesario para establecerse durante el tiempo que sea necesario, y compartir las oscilaciones que sufren las playas diariamente. Entre los lugares con servicio de alojamiento para los amantes de la vida al aire libre, se pueden mencionar:

Camping Mutual Banco Provincia de Río Negro, en Av. Río Negro 750

<https://goo.gl/maps/U3CG5VxzLzGj9QRu6>

Camping Oasis, en Ruta Provincial 2 – Acceso a Las Grutas

<https://goo.gl/maps/jg45gxDeJAehreku9>

Camping SOSUNC (Servicio Obra Social Universidad Nacional del Comahue), en Av. Curru Leuvú 1170

<https://goo.gl/maps/KTwKLCrz4MbwjGN7A>

Camping Golfo Azul, en Av. Río Negro esq. Ruta Provincial 2

<https://goo.gl/maps/bbfGALc7H5LXyjUH9>

Camping Amoen, en Av. Río Negro 270

<https://goo.gl/maps/9pGiqibsfJN2LbZ28>

Camping Círculo de Legisladores de Río Negro, en Av. Curru Leuvú 1235

<https://goo.gl/maps/Hz6SjNx4MHeuC3QA>

Y, además de disfrutar de las playas y los espacios para alojarse en contacto directo con la naturaleza, Las Grutas, tiene un abanico de posibilidades para incluir en la agenda, y hacer más extensa la estadía en el lugar. Entre ellas, el balneario ofrece:

Buceo. En la Bajada 3 del extenso balneario (<https://goo.gl/maps/y6KHcQ2MfUqvLyu29>) está el acceso a las aguas aptas para el buceo, con una plataforma que es visitada tanto por buzos experimentados como por quienes se quieren iniciar en la actividad. Una formación rocosa esconde una amplia variedad de fauna submarina, con peces, estrellas de mar, crustáceos y moluscos, así como arrecifes de coral que son todo un desafío para los buzos con experiencia en la actividad.

Astroturismo, que ofrece un prestador especializado en la materia y ofrece funciones de planetario móvil, observación con telescopios, salidas de Astrofotografía nocturna, charlas, cursos y talleres. Los interesados se pueden comunicar a [@astroturismolasgrutas](#) en Instagram o al [299 533 2631](tel:2995332631) en WhatsApp.

Fuerte Argentino, una curiosa formación rocosa, al sur de Las Grutas, a la que se llega preferentemente en excursiones que se contratan en la localidad, y se trasladan en vehículos apropiados para un camino de ripio y arenas profundas, hasta llegar al lugar, al pie del océano Atlántico. Allí se pueden realizar escaladas, caminatas, buceo con snorkel, y disfrutar de la gastronomía del lugar, con lugareños que ofrecen platos donde los frutos del mar son el ingrediente principal.

Visita a los acantilados y las grutas, un paisaje magnífico que la erosión marina ha dado, precisamente, en estos accidentes geográficos de altura, donde el agua de mar ha horadado la tierra, con espacios interiores que pueden alcanzar los 20 metros de ancho y 4 de altura. Visita que debe ser prevista luego de consultar los horarios de pleamar y bajamar.

Entre las actividades programadas en Las Grutas se destaca la **Fiesta Nacional del Golfo Azul**, que tuvo su primera edición en 1985, para promocionar el lugar como un destino turístico que, en ese entonces, era incipiente. Actualmente, la cartelera de artistas que se dan cita en el lugar está en crecimiento, con nombres reconocidos a nivel nacional y regional, que le dan más preponderancia a este evento, que es esperado por los vecinos de la zona durante todo el año.



Camping Oasis



Camping SOSUNC



Camping Golfo Azul



Camping Amoen



Buceo en la bajada 3 del balneario



Astroturismo



Fuerte Argentino



Visita a los acantilados y grutas



Fiesta Nacional del Golfo Azul



Capilla Stella Maris

Datos Útiles

Secretaría de Turismo. Oficina de Informes Colectora 1100 (02934) 497 463

Delegación Municipal Av. Curru Leuvú 22

Secretaría de Turismo. Oficina de Informes Colectora 1100 (02934) 497 778

Camping Mutual Banco Provincia de Río Negro Av. Río Negro 750 (02934) 497 016

Camping Oasis Ruta Provincial 2
Acceso a Las Grutas (02920) 15 601 174

Camping SOSUNC Av. Curru Leuvú 1170 (0299) 15 472 6296

Camping Golfo Azul Av. Río Negro esq.
Ruta Provincial 2 (02934) 412 257

Camping Amoen Av. Río Negro 270 (0299) 155 018 585

Camping Círculo de Legisladores de Río Negro Av. Curru Leuvú 1235 (02920) 200 396

Estación de Servicio Puma Acceso Norte esq. Av. Río Negro

Cajero Banelco Banco Patagonia Av. Costanera esq. Chimpay

Cajero Link Banco de Neuquén Av. Río Negro 323 (02934) 497 094

Hospital Violeta Villalobos Buyayisky 670 (02934) 497 100

Farmacia Aberastain Ing. Jacobacci 590 Local 13 (02920) 410 326

Farmacia Aconcagua Río Negro 22 (02920) 497 731

Farmacia Las Grutas	Viedma esq. Jacobacci	(02920) 497 252
Farmacia Michelli	Conesa 700	(02920) 497 272
Farmacia Tellechea	Bariloche 320	(02920) 497 897
Comisaría 29	San Carlos de Bariloche 555	(02934) 497 096
Bomberos Voluntarios de Las Grutas	Manuel Choique 300	(02934) 497 000
Capilla Stella Maris	Chimpay esq. Mainqué	









- ✓ Deptos de 2 ambientes
- ✓ Monoambientes
- ✓ TV con cable / Wi - Fi
- ✓ Parrilla individual
- ✓ Estacionamiento
- ✓ Totalmente equipados

Isidro Álvarez 931
Las Grutas
RÍO NEGRO

 2920 588 643
11 4979 7241

  VyT Las Grutas Patagonia



Servicios hasta 3500 kg a cualquier punto del país
Precios Especiales a Estudiantes
Servicios Especiales
Traslados a aeropuertos



Lunes a Sábados de 7 a 19 hs.
Domingos de 7 a 13 hs.



0342 489 4639
342 443 3133



3 cabañas totalmente equipadas



Rivadavia 543
ROMANG



3482 503 162



posadadelsolromang

**Piedras naturales
para revestimiento, piso y jardín**



**Atención personalizada
con la seriedad que nos caracteriza**



**Ruta 1 km 0
Colastiné Norte**



342 445 6720



piedrassantafe@hotmail.com



piedrassantafe

P&P Ingeniería

Informes Técnicos *para homologaciones*

- Trailers
- Batanes
- Trailers para motos
- Trailers Náuticos
- Campers

Hasta 750 kg



+54 342 5080508



cesarpascutti@gmail.com



+54 342 6117416



ing.paviotti@gmail.com

INFLABLES



Castillos-plaza blanda
metegol-mesas y sillas.
Arcos de Fútbol
Tobogán Acuático Gigante



342 5080508



342 4084343



@minimundo.inflables



minimundo.inflables

¡Consultá las diferentes
propuestas de alquiler!



TARJETAS DE
CREDITO Y
DEBITO

MATERIALES ELÉCTRICOS

📍 Ruta 1 km 10.5 / Calle 4 / 20 mts Oeste



342 4 851 270



Mazzola Electricidad

RIBERA SUR

guardería náutica

- ✓ Ubicación privilegiada sobre el arroyo Potreros
- ✓ Espacio bajo techo para cada embarcación
- ✓ Sector parqueizado en el predio de la guardería
- ✓ Bajada de lanchas para clientes de la guardería
- ✓ Opcional: amarre sobre el arroyo Potreros
- ✓ Servicio de mecánica náutica
- ✓ Consulte por servicios adicionales



Puente de Hierro – Bajada Oeste
ARROYO LEYES



342 559 9973



Miércoles a Lunes
8 a 20 hs.

Regional de la Costa

Productos artesanales
para el hogar y la vida al aire libre

- ❖ **Tablas de madera**
- ❖ **Parrillas y accesorios para asado**



342 501 8496



regionaldelacosta.santafe



regionaldelacosta.santafe



SAN ANTONIO OESTE

Centro de Servicios con opciones para disfrutar la Patagonia Atlántica

Cuando el Golfo San Matías se interna la tierra firme, con sus caprichosas formas de vida, en el ángulo noreste de su sinuosidad, en el mapa nos encontramos con la localidad de San Antonio Oeste.

Cabecera del departamento San Antonio, en la provincia de Río Negro, esta localidad comienza a tomar vida en 1898, con la llegada de los primeros pobladores, provenientes de la vecina localidad de San Antonio Este. Pero será recién en 1905, con la llegada de una embarcación de la firma Sassemborg y Cía, que se tome como fecha de fundación del lugar el 10 de Julio de ese año. Y tres años más tarde, con el inicio de las obras para construir un ferrocarril que una este extremo de la geografía rionegrina con el lago Nahuel Huapi, se consolidará el desarrollo de esta zona, pues esta vía de comunicación permitirá el traslado de la producción que se da en la región del Alto Valle de Río Negro, hacia el puerto de aguas profundas de San Antonio Este, a pocos kilómetros de la capital departamental.

En la actualidad, San Antonio Oeste es parte del recorrido que realiza el **Tren Patagónico**, uniendo Viedma con San Carlos de Bariloche, en un trayecto de 827 kilómetros que atraviesa Río Negro desde el Océano Atlántico hasta la Cordillera de los Andes. Por lo que tomar este paseo es una de las opciones altamente recomendables, si se elige San Antonio Oeste como destino para visitar. Toda la información, horarios y precios se encuentran disponibles en el sitio www.trenpatagonico.com.ar

También se puede visitar el **Área Natural Protegida Bahía San Antonio**, lugar elegido por diferentes especies de aves migratorias, que nidifican en la zona y luego emigran para desarrollarse, en otras partes del mundo. También se pueden apreciar ejemplares de lobos marinos, así como avistar delfines y ejemplares de la ballena franca austral. Se encuentra a pocos kilómetros del ejido urbano de San Antonio Oeste, en esta ubicación: <https://goo.gl/maps/o5TA3wHTgwpqNNiq5> El lugar está señalizado convenientemente, y cuenta con guardafaunas que orientan a los visitantes, para una mejor convivencia con las especies que llegan al lugar para desarrollar su vida.

Otro atractivo que ofrece San Antonio Oeste es el **Museo Jacobacci**. El edificio donde funciona fue propiedad del ingeniero Guido Jacobacci, nacido en la ciudad italiana de Módena, y responsable de las obras que derivaron en el actual Tren Patagónico. Allí vivió el ingeniero junto a su familia, y los acompañaron Carlos Brebbia (sub director de la empresa) y Jaime Sestini (contador de la misma). Jacobacci habitó el lugar desde 1908 hasta 1913, y en sus habitaciones restauradas se pueden ver distintos elementos que reflejan las costumbres de sus moradores originales. Asimismo, se renuevan diferentes colecciones de geología, paleontología, biología marina, arqueología y etnografía local. El Museo Jacobacci se encuentra en [General Güemes 345](#), y se pueden consultar los horarios de visita al teléfono [02920 55-5305](tel:02920555305)

Ya en contacto directo con la naturaleza, San Antonio Oeste es base de los paseos que permiten el **avistamiento de fauna marina**. Esta actividad permite al visitante entrar en contacto visual con pingüinos, cormoranes, gaviotas, petreles, albatros y golondrinas, así como lobos marinos, delfines y, ocasionalmente, orcas. Quien se adentra en las aguas del lugar, a través de las excursiones de buceo, se verá cara a cara con cangrejos, esponjas, caracoles y otras especies más exóticas como caballitos de mar, almejas púrpuras o pulpos patagónicos.

Otro recorrido que ofrece esta porción de la costa patagónica es el corredor de la Ruta Provincial 1, y donde, a lo largo de 184 kilómetros, nos encontraremos con:

Reserva Natural Protegida La Caleta de los Loros, donde se pueden observar cisnes de cuello negro y flamencos rosados

<https://goo.gl/maps/Ch9EAp9iDhnssjtP7>

Bahía Creek, un balneario pequeño y solitario rodeado de médanos donde, en temporada, es posible ver ballenas y toninas overas desde la costa

<https://goo.gl/maps/TYzy4vHvihcEkokj7>

La Lobería, donde está la **Reserva Faunística Punta Bermeja**, uno de los mayores apostaderos continentales de lobo marino de un pelo

<https://goo.gl/maps/LtJV745d88kaHL1W6>

Balneario El Cóndor, donde se encuentra la colonia de loros barranqueros más grande del mundo

<https://goo.gl/maps/Np3NvJdvsBeReA6K9>

Quienes buscan disfrutar de las playas y buscan una alternativa a los espacios que ofrece Las Grutas, tienen en San Antonio Oeste alternativas para que su verano en contacto con la arena patagónica sea completo. Estas playas son:

La Mar Grande <https://goo.gl/maps/cybFmGNTN91NH9Yz6>

Balneario y Parque Público Punta Verde <https://goo.gl/maps/JSWWDaqxmeTc4XYx6>

Playa Los Tamariscos <https://goo.gl/maps/t8KHARGQGfHm9dpV8>

Punta Perdices <https://goo.gl/maps/TPrxgnjUR19qMTJ58>

Punta Villarino <https://goo.gl/maps/fSd9SPq52FoM5ugC7>

Punta Verde <https://goo.gl/maps/rjAe4B4rWV7L8BmH6>

Playa Las Conchillas <https://goo.gl/maps/HWGxfpnxE2yzha658>

Playa Orengo <https://goo.gl/maps/zs11AGTShgWQCD4o8>

Playa Vinassa <https://goo.gl/maps/irAGBpDRVuNipbgeA>

Playa Winter <https://goo.gl/maps/TnXirKRJL76po3Ez9>

Pozo Salado <https://goo.gl/maps/TnXirKRJL76po3Ez9>

Bajada de Echandi <https://goo.gl/maps/S832fPpJfdGJGkEg9>

Bahía Rosas <https://goo.gl/maps/r3baRCY2KHou51Xc9>

A pocos kilómetros al Sur del ejido urbano de San Antonio Oeste se ubica el **Aeródromo Antoine de Saint Exupéry**, cuyo nombre es un tributo al aviador francés, que supo frecuentar el lugar durante sus vuelos como piloto de la empresa que prestó servicios en las rutas desde Buenos Aires a la Patagonia, Asunción del Paraguay y Santiago de Chile. Actualmente, las instalaciones del aeródromo son sede del Aeroclub San Antonio Oeste.

La agenda de eventos programados encuentra en San Antonio Oeste dos momentos del año que son esperados por los vecinos de la localidad y la zona:

Fiesta Provincial de la Marea, que se desarrolla, en Febrero, en el balneario Los Tamariscos, en el Noreste de la cabecera departamental, y cuenta con la participación de artistas locales y nacionales, así como un paseo gastronómico, feria de artesanos, y el evento deportivo Nacional de Beach Newcom Femenino.

Fiesta Nacional Las 6 Horas del Pejerrey, torneo de pesca deportiva que convoca a los amantes de esta disciplina, habitualmente en Octubre, y culmina con un encuentro gastronómico de camaradería, ocasión en que se entregan los premios a los participantes que hayan alcanzado la meta en la competencia.



Tren Patagónico



**Área Natural Protegida
Bahía San Antonio**



Museo Jacobacci



Avistamiento de fauna marina



**Reserva Natural Protegida
La Caleta de los Loros**



Bahía Creek



Reserva Faunística Punta Bermeja



Balneario El Cóndor



Aeródromo Antoine de Saint Exupéry



Recreo Camping Club Náutico



Parroquia San Antonio de Padua



Capilla Virgen Misionera



Fiesta Provincial de la Marea



Fiesta Nacional Las 6 Horas del Pejerrey

Datos Útiles

**Oficina de Información
Turística**

San Martín 565

**Municipalidad de San Antonio
Oeste**

Brown 286

(02920) 475 320

**Terminal de Ómnibus
Barrancas**

Pasaje Rossatto esq.
Carlos Pellegrini

(02934) 421 580

Recreo Camping Club Náutico

General Güemes 345

(02920) 709 503

Estación de Servicio Petrobrás Belgrano 1220

Axion Energy

Belgrano 1475

(02934) 430 085

Full GNC

Ruta 251
Acceso San Antonio Oeste

(02922) 464 261

Puma Energy

Belgrano esq. 25 de Mayo

Estación de Servicio Shell

Ruta Nacional 3 esq.
Ruta Provincial 251

(02934) 430 111

Estación de Servicio YPF

Ruta Nacional 3 esq.
Ruta Provincial 251

(02934) 421 431

Banco de la Nación Argentina Carlos Pellegrini 115

Banco Patagonia	San Martín 648	(02934) 421 100
Banco del Chubut	San Martín 621	(02934) 421 092
Hospital Dr. Aníbal Serra	Belgrano esq. Av. Roque Sáenz Peña	(02934) 430 472
Farmacia Nueva Sabin	Avellaneda 245	(02920) 240 022
Farmacia del Boulevard	Islas Malvinas 1098	(02934) 430 928
Farmacia San Antonio	Belgrano 135	(02934) 411 646
Farmacia San Luis	Belgrano 1480	(02934) 430 349
Farmacia Perelli	Automóvil Club Argentino 1852	(02934) 430 600
Comisaria 10	San Martín 525	(02934) 421 213
Bomberos Voluntarios de San Antonio Oeste	Hipólito Yrigoyen 160	(02934) 421 251
Parroquia San Antonio de Padua	Av. Belgrano 540	(02934) 421 305
Capilla Virgen Misionera	Lago Musters 649	

El Refugio de Cris

Complejo Turístico

Ofrecemos

- ☐ Aire acondicionado
- ☐ TV
- ☐ Wi-Fi
- ☐ Ropa de cama

Capacidad para

2 / 3 / 4 / 6
personas

No se aceptan mascotas



Caleta de los Loros 945
San Antonio Oeste
RÍO NEGRO



elrefugiodecris



elrefugiodecris@gmail.com



299 416 8786
2934 521 417

Complejo Puerto Azul

Alquiler de Cabañas

Cabañas para 4 personas

Un dormitorio con cama matrimonial y

en cocina comedor cama marinera para 2 personas

Cada cabaña tiene:

Cocheras individuales
Fogones con parrilla
Aire acondicionado
Ventiladores de techo
Tv Led de 32

DirecTV
Wi Fi
Caja de seguridad
Cocina con horno
Heladera con freezer

Pava eléctrica
Cafetera
Tostadora
Microonda
Ropa de cama

Predio de 1250 mts2 totalmente cerrado

Piscina para compartir

Predio con cámaras de seguridad



Islas Malvinas 265
San Antonio Este
RÍO NEGRO



2920 476 418



puerto.azul@hotmail.com.ar



Complejo Puerto Azul



Alreparo
PARADOR

desayunos
almuerzos
MERIENDAS
cenar





Balneario El Cóndor
RÍO NEGRO



2920 472 449

 **alreparo**
 **Al Reparo**
 Parador El Cóndor





Aceptamos

- ❖ Pago en efectivo
- ❖ Todas las tarjetas



de Vanesa Rosi y Daniel Miranda

CARNES

- ✓ Ternera
- ✓ Cerdo
- ✓ Pollo
- ✓ Milanesas
- ✓ Hamburguesas
- ✓ Cigarrillos
- ✓ Artículos de limpieza
- ✓ Artículos de higiene personal
- ✓ Productos de perfumería
- ✓ Artículos escolares

- ✓ Panificación
- ✓ Bebidas
- ✓ Lácteos
- ✓ Fiambres y Pastas caseras
- ✓ Productos para celíacos y diabéticos
- ✓ Regalería
- ✓ Artículos del hogar
- ✓ Alimentos para mascotas
- ✓ Pegamentos de tela, plástico y metal
- ✓ Gominas y parches
- ✓ Cámaras de bicicletas y motos



Buenos Aires 1395
Barrio Santa Teresita
HELVECIA

 **laesquinadespensa2022**
 **Despensa La Esquina**

 **3405 504 091**
 **8 a 13:30**
17 a 22

ELEGÍ EL TUYO

- ✓ Nevados
- ✓ Acaramelados
- ✓ Chuddar (con queso cheddar)



ELEGÍ EL TUYO

- ✓ Redondos
- ✓ Pekosos
- ✓ Rellenos (con dulce de leche)





 342 444 3913

 desantoto_churros

 De Santoto Churros

 12 de Setiembre 3025
SANTO TOMÉ
Santa Fe

 Delivery sin cargo

 Todos los días
6 a 12
14 a 20

Pagá con




ELEGÍ EL TUYO

- ✓ Nevados
- ✓ Acaramelados
- ✓ Chuddar (con queso cheddar)



ELEGÍ EL TUYO

- ✓ Redondos
- ✓ Pekosos
- ✓ Rellenos (con dulce de leche)







 342 444 3913

 desantoto_churros

 De Santoto Churros

 12 de Setiembre 3025
SANTO TOMÉ
Santa Fe

 Delivery sin cargo

 Todos los días
6 a 12
14 a 20

Pagá con






Ruta Provincial 1 km 3,5
COLASTINÉ NORTE




(0342) 498 2297



342 698 5328



bateriaschampionstafe



**HOSTERÍA
BUENA VISTA**

NUESTROS SERVICIOS

- | | | |
|--|---|--|
| <input type="checkbox"/> Estacionamiento | <input type="checkbox"/> Aceptamos mascotas | <input type="checkbox"/> Salón de banquetes |
| <input type="checkbox"/> Piscina | <input type="checkbox"/> Wifi | <input type="checkbox"/> Asadores |
| <input type="checkbox"/> Desayuno | <input type="checkbox"/> Bar | <input type="checkbox"/> Lavandería |
| <input type="checkbox"/> Guardería | <input type="checkbox"/> Restaurante | <input type="checkbox"/> Salidas de cabalgatas |
| | <input type="checkbox"/> Sala de conferencias | |



Calle Fray Justo Santa María de Oro
a 2 cuadras de Av. Critto
TAFÍ DEL VALLE



381 562 0284



Hostería Buena Vista
Tafí del Valle



VIEDMA

Historia viva de la Patagonia argentina

Reconocida como Capital Histórica de la Patagonia, Viedma debe su nombre al militar español Francisco de Viedma y Narváez, que funda la localidad el 22 de abril de 1779, bajo el nombre de Fuerte de Nuestra Señora del Carmen y Pueblo de Nueva Murcia.

Primero capital de la Gobernación de la Patagonia, y luego del Territorio Nacional de Río Negro, en 1955 se crea la Provincia de Río Negro, y Viedma permanece como capital del nuevo distrito.

Este proceso histórico está reflejado en la red de museos que se conforma con el paso del tiempo, y está compuesto por:

Manzana Histórica, que refleja la obra de la Misión Salesiana, con Artémides Zatti y Ceferino Namuncurá como figuras destacadas. En la Manzana Histórica se encuentran:

- ❖ Obispado de Viedma (Ex Hospital San José), en Hipólito Irigoyen 71
<https://goo.gl/maps/mufPiWunENhtuk98>
- ❖ Catedral Nuestra Señora de la Merced, en Hipólito Irigoyen 35
<https://goo.gl/maps/hjs3dBww3NTCqHFK7>
- ❖ Museo Salesiano “Cardenal Cagliero”, en Rivadavia 34
<https://goo.gl/maps/rsjH5SGtGy8hx5SK6>
- ❖ Círculo Católico Obrero, en Mitre 487
<https://goo.gl/maps/rr61PJJMtL7Z8GDa9>
- ❖ Monumento a Zatti, en el Hospital Regional “Artemides Zatti”, en Rivadavia 391
<https://goo.gl/maps/NbSCS7P7f29L1w8w7>
- ❖ Complejo Don Bosco, en Bv. Itzaingó 179
<https://goo.gl/maps/QKzqe3AR4KvWrYwP6>

Museo Gardeliano “Lisandro Segovia”, que lleva el nombre del coleccionista de películas y curiosidades relativas a Carlos Gardel, nacido en Buenos Aires y que falleció en Viedma, donando a la ciudad el resultado de su trabajo de toda la vida. El museo está en Rivadavia 58.

<https://goo.gl/maps/7ZZHdpK8Fwq6SE8H9>

Museo Tecnológico del Agua y el Suelo “Ingeniero Osvaldo Casamiquela”, cuenta con tres sectores: el primero de recepción, introducción, historia del riego, fauna de la región y cartografía; el segundo contiene información sobre el agua, el suelo y el riego; y el tercer sector -auditorio- cuenta con material bibliográfico, mapoteca, archivo fotográfico y documental. Se encuentra en Colón 498.

<https://goo.gl/maps/5px7FfRJHQkU6h8V9>

Museo Histórico y Arqueológico “Gobernador Eugenio Tello”, posee una de las colecciones arqueológicas más grandes de la provincia, con más de 5 mil piezas de miles de años de antigüedad. Allí se encuentra la Biblioteca Histórica y el Registro de Patrimonio Arqueológico y Paleontológico, además de piezas y restos arqueológicos, paneles y troncos petrificados, fragmentos de morteros, libros antiguos, documentos y creaciones precolombinas, entre otros. Está en San Martín 360.

<https://goo.gl/maps/2AeLQD1nEute3Y1f8>

Asociación “Amigos de lo Nuestro”, dedicada a la preservación del patrimonio local y regional en Viedma y en Carmen de Patagones, nacido en 1992 con este fin. Funciona en Rivadavia 130.

<https://goo.gl/maps/SvGqvjrnbzkPEVAe6>

Por otra parte, algunas propuestas que Viedma ofrece a quienes la visitan incluyen:

Circuito de la Comarca, que tiene al río Negro (a cuyas orillas se asienta Viedma) como epicentro del recorrido, e incluye los siguientes hitos:

- ❖ Puente carretero Basilio Villarino, inaugurado en 1981 en el kilómetro 40 del curso de agua.
- ❖ Plazoleta del Barco Hundido, que exhibe una embarcación que funcionó entre 1924 y 1949 como parte del Servicio Oficial de Navegación del Ministerio de Obras Públicas de la Nación.
- ❖ Ministerio de Economía, con una arquitectura singular, más frecuente en las ciudades cordilleranas que en el sector atlántico, y por este motivo merece ser visitado.
- ❖ Muelle de Lanchas, construido en 1914 y restaurado en 2008, lleva el nombre de Antonio Pelle, en homenaje a un carpintero naval que ocupa un lugar destacado en la historia de la construcción y reparación de botes.
- ❖ Fuente Pucará, construida en 1982, para rendir tributo a las aeronaves que cumplieron funciones en el conflicto bélico del Atlántico Sur.
- ❖ Centro Municipal de Cultura, inaugurado en 1969 con aportes del Fondo Nacional de las Artes, y es la mayor sala teatral de la ciudad, con 500 butacas.
- ❖ Plazoleta del Fundador, construida en 1979 en el sitio donde, 200 años antes, desembarcó Francisco de Viedma para construir el Fuerte de Nuestra Señora del Carmen y Pueblo de Nueva Murcia.
- ❖ Puente Ferrocarrilero, fabricado en Alemania y emplazado para unir Viedma con Carmen de Patagones en 1931. Es único en su tipo en el mundo, tras la destrucción de uno similar en Japón, durante la Segunda Guerra Mundial.

Camino de la Costa, ofrece un recorrido de 130 kilómetros partiendo desde Viedma, y se interna en la costa rionegrina al Norte del Golfo San Matías, para llegar a:

- ❖ El Cóndor, parador ubicado a 30 kilómetros de Viedma, hacia el Sur, es un centro de servicios con alojamiento y gastronomía variada, así como excursiones náuticas.
- ❖ Bajada de Picoto, a 1 kilómetro del Faro Río Negro, es el espacio ideal para apreciar la colonia de loros barranqueros más numerosa del continente.
- ❖ Playa El Espigón y Playa Bonita, sitio ideal para la pesca deportiva y el surf, y con un incomparable escenario de aguas cristalinas y una playa muy amplia, para disfrutar de la arena y el sol.
- ❖ La Lobería, un sitio donde el agua del mar talló en la roca de los acantilados unos piletos naturales que, en verano, se convierten en una atracción, con servicios para disfrutar el día en este lugar.
- ❖ Reserva Provincial Punta Bermeja, lugar elegido por una colonia de más de 4000 lobos marinos de un pelo, para ser su asentamiento. Se puede disfrutar de su vista, respetando siempre una distancia prudente para no intervenir en su rutina diaria.
- ❖ Bahía Rosas, elegido durante todo el año por los pescadores deportivos para practicar esta actividad, donde se encuentran con ejemplares de tiburón, cazón, pejerrey, robalo, corvina, pez gallo o pez elefante, siempre con la modalidad de pesca de costa.
- ❖ Bahía Creek, con una extensa playa de arenas y conchillas que permite al visitante disfrutar de un lugar paradisíaco, santuario para la pesca. Este sitio marca el límite del territorio municipal de Viedma.

Los aficionados al automovilismo deportivo encuentran en Viedma un punto de interés, con la inauguración, en el año 2004, del **Autódromo Ciudad de Viedma**. Ubicado a 7 kilómetros del ejido urbano de la ciudad, durante varias fechas se dan cita las principales categorías del automovilismo nacional: Turismo Carretera, Súper TC 2000 y Turismo Nacional. Ubicación del autódromo: <https://goo.gl/maps/gc2Jdau9HoR7771UA>

Para llegar hasta Viedma, no sólo por vía terrestre se puede realizar, sino que también la existencia del **Aeropuerto Gobernador Edgardo Castello** facilita el transporte aéreo y agiliza la comunicación con el resto del país.

Por otra parte, el **Tren Patagónico** permite recorrer Río Negro de Este a Oeste, partiendo desde Viedma y llegando a San Carlos de Bariloche, en un trayecto de 827 kilómetros que se recorren, regularmente, en 18 horas. Toda la información sobre este servicio se puede consultar en <https://trenpatagonicosa.com.ar/>

La agenda de eventos de Viedma incluye:

Fiesta Provincial del Mar y el Acampante, en Enero, con el balneario El Cóndor como epicentro del evento, está camino a los 50 años de celebración, que se llevarán a cabo en 2024.

Festival Acuático La Patagones – Viedma, en Febrero, es parte del circuito internacional de aguas abiertas organizado por la FINA (Federación Internacional de Natación), e incluye las categorías 2K, 5K y 10K, puntuables para la participación en los Juegos Olímpicos.

Fiesta Provincial del Río, en Febrero, cuenta con paseo de artesanos, globa de productores locales, sector de juegos para chicos, stands municipales, paseo gastronómico con food trucks, puestos de comida y de cerveza. Y sobre el escenario, se presentan artistas de la ciudad y la región, siendo el cierre de cada noche a cargo de grupos musicales de nivel nacional.



Obispado de Viedma



Catedral Nuestra Señora de la Merced



Museo Salesiano "Cardenal Cagliero"



Círculo Católico Obrero



Hospital Regional "Artemides Zatti"



Complejo Don Bosco



Museo Gardeliano "Lisandro Segovia"



**Museo Tecnológico del Agua y el Suelo
"Ingeniero Osvaldo Casamiquela"**



**Museo Histórico y Arqueológico
"Governador Eugenio Tello"**



Asociación "Amigos de lo Nuestro"



Puente carretero Basilio Villarino



Plazoleta del Barco Hundido



Ministerio de Economía



Muelle de Lanchas



Fuente Pucar 



Centro Municipal de Cultura



Plazoleta del Fundador



Puente Ferrocarrilero



Bajada de Picoto



Playa El Espigón y Playa Bonita



La Lobería



Bahía Rosas



Autódromo Ciudad de Viedma



Fiesta Provincial del Mar y el Acampante



Festival Acuático La Patagones – Viedma



Fiesta Provincial del Río

Datos Útiles

**Oficina de Información
Turística**

Av. Francisco de Viedma 51

(02920) 427 171

Municipalidad de Viedma

Roca 146

(02920) 431 400

**Terminal de Ómnibus de
Viedma**

José María Guido 1600

(02920) 426 850

**Camping Municipal Mari Mari
Curru Leuvu**

Av. de los Inmigrantes S/N -
Guardia Mitre

(02920) 492 003

Axion Energy

Ruta Nacional 3 km 966

(02920) 428 004

Puma Energy

Bv. Ayacucho 1202

YPF Full	25 de Mayo 974	(02920) 424 919
Puma Energy	Mitre esq. Rivadavia	(02920) 429 729
Puma Energy	La Pampa esq. Av. Zatti	
Estación de Servicio Shell	Cardenal Cagliero 1475	
YPF ACA Viedma	Ruta Nacional 3 km 962	(02920) 422 438
Banco Credicoop	Bv. Contini esq. Bv. Ayacucho	(02920) 428 002
Banco Credicoop	Garrone 267	(02920) 428 002
Banco Galicia	Sarmiento 222	
Banco Macro	San Martín 2	(02920) 421 954
Banco Patagonia	Ángel Gallardo 121	(02920) 441 500
Banco Patagonia	Buenos Aires 184	
Banco Patagonia	Congreso de Tucumán 49	(02920) 423 742
Banco Patagonia	Hipólito Yrigoyen 181	
Banco Patagonia	Laprida 242	(02920) 441 500
Banco Patagonia	Sarmiento 373	(02920) 441 500
Banco Santander	San Martín 53	(02920) 420 864

Hospital Artémides Zatti	Rivadavia 391	(02920) 425 907
Farmacia Baliani	Alvear 526	(02920) 427 019
Farmacia Sur	San Martín 411	(02920) 424 828
Farmacia Central	Belgrano 265	(02920) 426 893
Farmacia Guidi	Saavedra 502	(02920) 424 452
Farmacia Peumayén	Ángel Gallardo 49	(02920) 425 243
Farmacia Atenea	Gobernador Gallardo 136	(02920) 424 669
Farmacia Sindical Bancaria	Tucumán 205	(02920) 430 085
Farmajur	Alvear 865	(02920) 431 940
Jefatura de Policía	Roca 243	(02920) 423 045
Comisaría 1°	Alem 99	(02920) 423 105
Comisaría de la Familia	México 114	(02920) 420 134
Comisaría 34	México 55	(02920) 420 134
Policía Federal Argentina	Garrone 129	(02920) 422 113
Bomberos Voluntarios de Viedma	Av. Zatti 166	(02920) 422 222
Catedral de Nuestra Señora de las Mercedes	Hipólito Irigpyen 35	(02920) 424 646

Parroquia San Pío X

Bv. Contíni 514

(02920) 649 145

Parroquia San Juan Bosco

Bv. Ituzaingó 140

(02920) 422 040

Panadería GH













- ☐ Somos una panadería familiar
- ☐ Productos frescos todos los días
- ☐ Disfrutá nuestra chocolatería artesanal
- ☐ Organizamos tu evento: comunícate con nosotros y te realizamos un presupuesto sin cargo

Gral. Winter 8563

Viedma
RÍO NEGRO

 **2920 359 136**
  **panaderiaghssas**

 **Lunes a Sábado Domingo**
9 a 13:30 9 a 13
17 a 21







Departamentos equipados con

- ☐ Wi Fi
- ☐ TV Led
- ☐ Aire acondicionado
- ☐ Heladera
- ☐ Cocina eléctrica
- ☐ Bandeja de desayuno
- ☐ Termo y mate
- ☐ Limpieza y cambio de sábanas y toallas

A metros del centro y de la costa de Viedma

**TU MEJOR OPCIÓN
PARA ALOJARTE EN VIEDMA**







**Moreno 920
Viedma
RÍO NEGRO**



+54 9 2920 50-0810



lasmarasviedma@gmail.com




Las Maras Suites







LA BISOGNA

THE GARAGE

- ☐ Estación de recarga de cerveza artesanal
- ☐ Tomate una pinta y acompaña con ingredientes de calidad
- ☐ Pantalla gigante
- ☐ Los mejores temas de los 70', 80', 90' y la música que suena hoy






**Moreno 770
Viedma
RÍO NEGRO**



2920 616 507




La Bisogna The Garage Beer
labisogna



**Lunes a Lunes
17 a 0:30 hs.**

ÁUREO

PANADERÍA CONFITERÍA

- ❑ Productos frescos todos los días
- ❑ Los postres más ricos
- ❑ Bandejas de regalo para ocasiones especiales
- ❑ Aprovecha nuestro servicio de delivery



25 de Mayo 200
Viedma
RÍO NEGRO



02920 540726



panaderiaaureo



Lunes a Sábados
9 a 14
17:30 a 20:30

ALFIS JEANS



Buenos Aires 126
Viedma
RÍO NEGRO



291 527 2463



alfismaizviedma



Lunes a Sábados
9 a 13
17 a 21



Don Humberto
PICADAS PRODUCTOS ARTESANALES

Encontrá las mejores opciones

- + Tablas de fiambres caseros
- + Salamines caseros
- + Pizzas, listas para hornear
- + Panes caseros

Variedad en quesos

- + Gouda
- + Fontina
- + Reggiano
- + Holanda
- + Cuartirolo
- + Saborizado
- + Ahumado
- + Criollo







 **Brown 243**
Viedma
RÍO NEGRO

 **2920 614 218**
  **Picadas Don Humberto**

 **Lunes a Sábados**
10:30 a 13:30
19 a 22



AGENCIA DE LA COSTA
Fabracci / Asesores de Seguros



Vida



Accidentes Personales



Incendio



Bicicletas



Granizo



Motocicletas



ART



Comercio



Responsabilidad Civil



Hogar



Automotor

 **Ruta Provincial 1 – km 5 – Villa California**

 **(0342) 497 0949 / (0342) 156 114 206**

 **342 548 4346**  **fabracci.asesores**

Metalúrgica BRUNO CAPRIO

+ Fabricación de portones automáticos
de todo tipo

+ Reformas de portones existentes a automático

+ Trabajos especiales

+ Herrería

+ Automatismos



Ruta 2 intersección
Ruta 5
MONTE VERA



342 449 5122



Metalúrgica Bruno Caprio

CARMEN DE PATAGONES

Y un río que une a la Patagonia con la geografía bonaerense

Unida por el río Negro a Viedma, Carmen de Patagones comparte con la capital de Río Negro la fecha de fundación: el 22 de Abril de 1779. Y es Francisco de Viedma y Narváez el fundador del Fuerte de Nuestra Señora del Carmen y Pueblo de Nueva Murcia. Previo a la llegada de los españoles, el lugar es habitado por aborígenes de la etnia aoniken o tehuelche, que también son denominados por los españoles como patagones. Es por esto que, de la conjugación de los nombres que tiene el primer asentamiento europeo en la zona, y los habitantes originarios, se toma la denominación de Carmen de Patagones.

El recorrido por Carmen de Patagones propone la visita a diferentes sitios de interés, para conocer su historia y los diferentes aspectos de la cultura local. Ellos son:

Casa de la Cultura, ubicada en un edificio que data de la década de 1820, que conserva su estructura intacta y es fiel reflejo de la pujanza con que se vivía en Carmen de Patagones en esa época de prosperidad económica, a partir de las comodidades con que cuenta la vivienda. Ubicada en Mitre 27 <https://goo.gl/maps/gZyoNiQwXisztwyF9>

Chata "La Pichona", vehículo tirado por caballos que llegó a la localidad en 1909, podía cargar hasta 500 bolsas de productos. Fue restaurado por vecinos del lugar, y se encuentra en la plazoleta ubicada en el acceso a Carmen de Patagones, en Bernal esq. Hipólito Irigoyen <https://goo.gl/maps/otWUsXa5XRSNf6Bq9>

Cuevas Maragatas. Ubicadas en las cercanías del río Negro, estas cuevas fueron el primer lugar que habitaron un grupo de vecinos, que se afincaron allí porque la cercanía al curso de agua hacía más fácil el riego de las tierras que ellos venían a cultivar. Las cuevas, excavadas por estos vecinos en las barrancas del lugar, fueron reforzadas luego para su conservación, y actualmente son parte de los atractivos que ofrece la ciudad. La denominación de "maragato" refiere al origen de los pobladores que habitaron el lugar, pues estos inmigrantes provenían de la provincia de Maragatería, en la región de León, en España. El espacio se encuentra entre Rivadavia esq. Biedma, <https://goo.gl/maps/MkuXh4dAkaH81iP9A>

Fuerte del Carmen, construido en 1780 bajo la dirección del ingeniero gallego José Pérez Brito, de él se conserva en la actualidad una torre que, en su momento, cumplió una doble función: atalaya para la defensa de la nascente comunidad, y campanario para la iglesia que se erigió en sus inmediaciones. Luego de un riesgo de demolición, a principios del siglo XX, la estructura se asegura con la construcción de una base que simula un baluarte de la antigua fortaleza. Se puede visitar en Dr. Baraja 171, <https://goo.gl/maps/bB7bXmQaF8Xq4JS3A>

Muelle Mihanovich, construido en madera en 1907, es un reflejo de la época de prosperidad que vivió la comarca a principios del siglo XX, cuando toda la producción de la Patagonia pasaba por este lugar. Fue puesto en valor en el año 2004, y se puede visitar para conocer parte de la historia de Carmen de Patagones. Ubicado en Francisco de Viedma esq. Juan José Biedma <https://goo.gl/maps/7r9NUYpx6Y3fKsZ16>

Palacio Municipal, que se comenzó a construir en 1882, para tener un espacio propio de funcionamiento, ya que la Municipalidad de Carmen de Patagones se fundó en 1854, pero pasaron varias décadas hasta la erección del espacio propio para que allí desarrollen sus actividades los poderes ejecutivo y legislativo local. El edificio está emplazado en Rivadavia 193 <https://goo.gl/maps/1hUTt9J4Lym2EUQv5>

Parque Luis Piedra Buena, emplazado en el sitio donde existía la vivienda en la que nació Luis Piedra Buena, marino que tuvo un papel relevante en el afianzamiento de la soberanía argentina en la Patagonia, a partir de su relación con los pueblos originarios que habitaban el territorio austral. El parque se encuentra en Francisco de Viedma esq. Juan José Biedma <https://www.google.com.ar/maps/search/-40.804294,+62.984789>

Pasaje San José de Mayo, emplazado sobre las barrancas que descienden hasta el río Negro, es un homenaje a los habitantes de la ciudad uruguaya de San José de Mayo. Los primeros pobladores de este lugar provenían, al igual que los inmigrantes llegados a Carmen de Patagones, de la provincia de Maragatería, en la región de León, en España. Originalmente una calle habilitada para el tránsito de vehículos, en 1962 se construye una

escalinata y se convierte en paseo peatonal, custodiado por cañones y cadenas que pertenecieron al Fuerte del Carmen. Está emplazado entre las calles Olivera y Mitre <https://goo.gl/maps/Sr133aP933wMRK7BA>

Puente Ferrocarrero, símbolo de la unión que existe entre Carmen de Patagones y Viedma, es un lugar de visita obligada para los que se llegan hasta la comarca que conforman ambas ciudades. Desde él nacen las calles Combatientes de Malvinas, en Carmen de Patagones, y Héroes de Malvinas en Viedma. Su ubicación es la siguiente <https://goo.gl/maps/VymyJ965q9yq2H7m9>

Rancho "La Carlota", construido en la década de 1820, al igual que la Casa de la Cultura, su nombre recuerda a Carlota Martínez de Ibáñez, descendiente de una de las primeras familias que habitó Carmen de Patagones. Tras el fallecimiento de su propietaria, la Municipalidad la recupera y, en 1969, es puesta en valor. Actualmente es un anexo del Museo Histórico Regional "Emma Nozzi". Se encuentra en Juan José Biedma 64 <https://goo.gl/maps/hxLNqR8KGzNnHXuW7>

Templo Parroquial de Carmen de Patagones, cuya construcción original se inaugura en 1780, siendo entronizada la imagen de Nuestra Señora del Carmen. El edificio actual inicia su construcción en 1881, en el espacio que ocupaba inicialmente el Fuerte del Carmen, y finaliza en 1937, ocupando el lugar central la imagen de Nuestra Señora del Carmen, obra del escultor Quintín Piana. Ubicado en Rivadavia 193 <https://goo.gl/maps/d3kyLNwkTDj2yFgC7>

Pero Carmen de Patagones no es solamente el recorrido por la historia que la une a Viedma, al compartir fundador y fecha de nacimiento. Más allá del ejido urbano existen opciones vinculadas a la naturaleza y la práctica de actividades al aire libre, que pueden disfrutarse en diferentes momentos del año. Aquí, algunas de ellas:

Bahía San Blas, ubicada a 100 kilómetros de Carmen de Patagones, es una porción de tierra separada de tierra firme por dos rías, conformando un archipiélago que es apto para la pesca deportiva de costa, y es un destino obligado para los amantes de esta actividad. Pero a ello se suma la pesca de embarcados, que creció con el paso de los años, ofreciendo la posibilidad de internarse en las aguas del Mar Argentino, con excursiones que han llegado a contabilizar aproximadamente 2500 salidas diarias en temporada alta. Ubicación <https://goo.gl/maps/YfGTGvcg6eb1By3M7>

Balneario Los Pocitos, comienza a conformarse en 1959 como un balneario para los residentes locales y de la zona, y con el paso de los años toma mayor vigor y se dota de infraestructura, para recibir a los turistas que buscan la tranquilidad de las aguas interiores, alejadas del mar abierto, gracias a la geografía que le otorgan las islas de Los Césares, Gama y Flamenco. Ubicación <https://goo.gl/maps/3P5rYbJaJfk7cm9A8>

Stroeder, fundado en 1913 por Hugo Stroeder, está a 80 kilómetros al norte de Carmen de Patagones, y a 9 de la Ruta Nacional 3. Su antigua estación ferroviaria es hoy un museo que alberga objetos de los habitantes originales, que invita a revivir aquellos días y compartir con sus descendientes las costumbres del lugar. Ubicación <https://goo.gl/maps/G58UwBq3mN7B5unV8>

Salinas Cardenal Cagliero, ubicada a 12 kilómetros de la localidad homónima, costearo la vía del ferrocarril en el Partido de Patagones, y a 37 kilómetros de Carmen de Patagones. La salina es propiedad de la Provincia de Buenos Aires, y está concedida para su explotación por 99 años a las empresas Recasal de Bahía Blanca y Juan Pereyro. La cosecha de sal se inicia en Diciembre, y dura 45 días, dependiendo de las condiciones climáticas. Ubicación <https://goo.gl/maps/1uWNBG2AAo72vKVBA>

Villa Turística 7 de Marzo, se encuentra a 35 kilómetros de Carmen de Patagones, hacia el sureste. Con extensas playas de arena, es el lugar elegido por los practicantes de la pesca deportiva y del motociclismo off-road. Es una localidad en constante crecimiento. Ubicación <https://goo.gl/maps/1vgkMsJ5qdqu6Dh9>

Villalonga, localidad ubicada a 111 kilómetros al norte de Carmen de Patagones, sobre la Ruta Nacional 3, es visitada todos los meses, el día 18, por los devotos de Nuestra Señora de Schoenstatt, pues allí se emplaza una ermita dedicada a esta devoción mariana. Hasta ella llegan fieles del Sudeste de la Provincia de Buenos Aires y del Noreste de Río Negro, que cada vez muestran su devoción y disfrutan de un sitio que, según ellos, emana un aroma a rosas, que entienden como un signo de la presencia mariana en el lugar.

Ubicación <https://goo.gl/maps/p3K35k3wztMAcUih7>

Entre los eventos del año con que cuenta Carmen de Patagones, podemos destacar:

Festival Acuático La Patagones – Viedma, en Febrero, es parte del circuito internacional de aguas abiertas organizado por la FINA (Federación Internacional de Natación), e incluye las categorías 2K, 5K y 10K, puntuables para la participación en los Juegos Olímpicos.

Fiesta de la Soberanía Patagónica, en Marzo, conmemora la batalla librada el 7 de Marzo de 1827, entre milicias de las Provincias Unidas del Río de la Plata y tropas de la marina del Imperio del Brasil, en el marco de la Guerra del Brasil (1825 – 1828). El festejo cuenta, sobre el escenario, con artistas de nivel nacional.

Aniversario de Viedma y Carmen de Patagones, que cada 22 de Abril se conmemora conjuntamente en ambas ciudades, con la participación de delegaciones de las fuerzas públicas y de la comunidad, y actividades recreativas y musicales para toda la población.



Casa de la Cultura



Chata "La Pichona"



Cuevas Maragatas



Fuerte del Carmen



Muelle Mihanovich



Palacio Municipal



Parque Luis Piedra Buena



Pasaje San José de Mayo



Rancho "La Carlota"



**Templo Parroquial de
Carmen de Patagones**



Bahía San Blas



Balneario Los Pocitos



Stroeder



Salinas Cardenal Cagliero



Villa Turística 7 de Marzo



Villalonga



Fiesta de la Soberanía Patagónica



Aniversario de Viedma y Carmen de Patagones

Datos Útiles

Oficina de Informes Turísticos JJ Biedma s/n (02920) 465 406

Municipalidad de Carmen de Patagones

Comodoro Rivadavia 193

(02920) 461 777

Terminal de Ómnibus

Antonio Barbieri 165

(02920) 463 585

Camping Municipal N° 1

Calle 37 e/Avenida Costanera y
Calle 2 - Bahía San Blas

(02920) 499 215

Camping Don Antonio

Calle 2 e/ 35 y 37 - Bahía San Blas

(02920) 499 42

Camping El Trébol

Avenida 4 y 29 - Bahía San Blas

(02920) 499 466

Estación de Servicio YPF

Bernal esq. Nicolás Descalzi

(02920) 464 767

Axion Energy

Comodoro Rivadavia 315

(02920) 461 660

Puma Energy

Juan de la Piedra esq. Dr. Baraja

Banco de la Provincia de Buenos Aires

Adolfo Alsina 50

(02920) 462 342

Banco Patagonia	Domingo, D. Harosteguy 2	(02920) 462 445
Banco de la Nación Argentina	Paraguay 2	(02920) 461 755
Hospital Municipal de Agudos Dr. Pedro Ecay	Dr. Baraja 740	(02920) 461 111
Farmacia Bari	Dr. Baraja 497	(02920) 462 070
Farmacia Percaz	Dr. Baraja 350	(02920) 461 022
Farmacia Adrián Garnero	Adolfo Alsina 25	(02920) 461 599
Farmacia Basile	Marcelino Crespo 106	(02920) 464 003
Estación Policía Comunal Carmen de Patagones	Comodoro Rivadavia 574	(02920) 464 037 / 463 885
Subestación Policía Comunal	Hipólito Irigoyen 167 - Villalonga	(02928) 492 016 / 492 221
Bomberos Voluntarios Carmen de Patagones	Belgrano 168	(02920) 461 000
Parroquia Nuestra Señora del Carmen	Comodoro Rivadavia 193	(02920) 461 439





COMPLEJO
Posada
de la
Aldea

Ruta Provincial 1 – km 13,5
Altura Calle 56
ARROYO LEYES

 **342 448 1750**
 **Posada de la Aldea**
 **posadadelaaldea**

NÁUTICA







Av. General Paz 6281
SANTA FE

 **342 612 7897**
 **elrafaarmeriaynautica**
 **armeriaynauticaelrafa**

ARMERÍA






















- ☐ Auxilio náutico
- ☐ Mecánica especializada
- ☐ Lavado de lanchas
- ☐ Baños con vestuario y agua caliente
- ☐ Estacionamiento cubierto para vehículos
- ☐ Seguro contra robo e incendio
- ☐ Monitoreo con cámaras de seguridad
- ☐ Proveduría y cafetería
- ☐ Provisión de nafta y lubricantes
- ☐ Paseos por las islas - Pesca guiada



Ruta Provincial 1 km 23,5
Cabecera sur del arroyo Leyes
400 m a la izquierda
ARROYO LEYES

 342 540 3768
 guarderia_el_descanso





Ruta Provincial 1 – Km 12,5



(0342) 497 0054 | 497 2083 | 497 8784



Juzgado de Faltas 497 8785



Área Social 497 2084



342 523 9107 | 342 523 9108



Comuna de Arroyo Leyes



Lunes a Viernes | 7 a 13 hs



Lunes a Viernes | 7 a 12 hs



Salón Comunitario
Calle 36 esq. Defensa



Camping Comunal
Los Naranjos
Calle 40 esq. calle 7



Jardín Maternal
Retoño Costero
Km 14 – Calle 60



Cremas heladas



Tortas



Alfajores



Bombones



Batidos



Palitos



Ruta Provincial 1 km 12,5 Calle 24
ARROYO LEYES

 342 520 0710
  chokoraheladeria

Martes a Jueves
12 a 23 hs.

Viernes a Domingo
12 a 00 hs.



Envíos a domicilio



mercado pago



Centro Holístico
SOL Y LUNA



Spa / Masajes / Reiki



Clases de Yoga:
Lunes, Miércoles y Viernes
9 hs. / 18 hs. / 20 hs.



Aparatología
Cosmeatría general

 **Ruta Provincial 1 – km 11**
Calle 14 – 250 m al Este de la Ruta
ARROYO LEYES

Consultas y turnos
 **3424275978**



**4 cabañas totalmente equipadas
con todos los servicios
Piscina y quincho compartido**




 **Ruta Provincial 1 – km 12,5 – Calle 38 bis
A 200 metros del arroyo Ubajay
ARROYO LEYES**
 **342 485 2058**



**Ruta Provincial 1 – km 21
ARROYO LEYES**

**11 cabañas sobre el río
Piscina de uso compartido
Salón de reuniones – Proveeduría
Granja con animales – Muelle flotante**



 **342 478 2444**  **complejodelsol**  **complejodelsol_santafe**

Río de Oro 1



Guardería y bajada de lanchas



Ruta Provincial 1
Km 14 – Calle 62 – 350m al Este de la Ruta
ARROYO LEYES



342 422 3050

- ☐ Parque cerrado y techado
- ☐ Servicio mecánico
- ☐ Venta de combustibles y lubricantes



GUALEGUAYCHÚ

La Capital Nacional del Carnaval

Fundada el 18 de Octubre de 1783 bajo el nombre de Villa de San José de Gualeguaychú, es Tomás de Rocamora el gestor del nuevo espacio poblacional, por órdenes del virrey Juan José de Vértiz. Gualeguaychú nace, junto a Gualeguay y Concepción del Uruguay, como parte de la consolidación de las fronteras del Virreinato del Río de la Plata ante el avance de las fuerzas portuguesa en la región.

En la actualidad, Gualeguaychú muestra diferentes opciones para disfrutarla todo el año.

Indudablemente, el **Carnaval del País**, que se celebra cada año, es el evento más convocante, y hasta ellos se llegan desde todos los puntos del país y de otras partes del hemisferio. Nacida en las celebraciones que realizaban las murgas en los barrios de la ciudad, a fines de la década de 1970 toma forma la celebración actual, con la participación de comparsas. En 1997 se inaugura el Corsódromo, en el predio donde antiguamente funcionaba la estación del ferrocarril de la ciudad, y desde entonces participan las comparsas:

- ❖ Papelitos, del Club Juventud Unida
- ❖ Marí – Marí, del Club Central Entrerriano
- ❖ O' Bahía, del Club de Pescadores
- ❖ Ará Yeví, del Club Tiro Federal
- ❖ Kamarr, del Centro Social y Cultural Sirio Libanés

El Corsódromo lleva el nombre de José Luis Gestro, histórico director de la comparsa Marí – Marí y ganador de 10 ediciones del **Carnaval del País**, entre 1984 y 1998. Ubicación del Corsódromo <https://goo.gl/maps/fyALrJ56hWyt2VuS7>

Pero Gualeguaychú no sólo es la Capital Nacional del Carnaval, sino que también la naturaleza se ofrece a través del ecoturismo, con **8 áreas naturales protegidas** en las que se pueden desarrollar diversas actividades, como paseos en lancha, canotaje, kayak, paseos en reservas naturales, ciclismo, cabalgatas y todo tipo de actividad física al aire libre. Estas áreas son:

- ❖ Reserva Parque Florístico <https://goo.gl/maps/rAUjnjeCELv4Nrm49>
- ❖ Reserva Municipal Las Piedras <https://goo.gl/maps/sMUyaAMZtSv1MZ7Q8>
- ❖ Senderos del Monte <https://goo.gl/maps/ntzD2KyKa2B8Q3vZA>
- ❖ La Serena del Gualeacán <https://goo.gl/maps/ygEZTpfpoSkQuHzU9>
- ❖ Reserva El Potrero <https://goo.gl/maps/22XPGCehryhc9xk4A>
- ❖ Termas del Guaychú <https://goo.gl/maps/UMzoMvwJFGJAv2Ag8>
- ❖ Isla Banco de la Inés <https://goo.gl/maps/BPoSFYKqVtayUNZ78>
- ❖ La Estopona <https://goo.gl/maps/YzgR8ZZ5RWJ87uyQ6>

Las **playas** son otro atractivo que atrae a los amantes del verano, con arenas blancas que se reparten entre los ríos Gualeguaychú y Uruguay, y les hace más sencilla la práctica de los deportes náuticos. Aquí, un listado de los espacios públicos y privados que Gualeguaychú tiene:

- ❖ Cerros Indios, en Camino a Ñandubaysal ☎ [3446 574 764](tel:3446574764)
- ❖ Los Pinos, en Ruta 20 (Colonia Las Piedras) ☎ [3446 583 974](tel:3446583974)
- ❖ Morena, en Bv. de Leon 100 ☎ 3446 422 672
- ❖ Ñandubaysal, en el río Uruguay - ☎ [3446 208 010](tel:3446208010)
- ❖ Papaya Beach en Parque Unzué Chico
- ❖ Parque del Sol, en Ruta 136 esq. río Gualeguaychú - ☎ 3446 374 368
- ❖ Playa y pileta del puente, en la Costanera y Puente
- ❖ Punta Sur, en el Camino de la Península ☎ 3446 631 177
- ❖ Samba la playa, en Costanera esq. Obeliscos
- ❖ Solar del Este, en Ituzaingó al Este ☎ [3446 582 436](tel:3446582436)

Las **aguas termales** también son una opción para los que buscan las propiedades benéficas que ellas tienen para el organismo. En Gualeguaychú existen dos sitios que ofrecen los servicios para relajarse bajo esta modalidad:

- ❖ Termas del Guaychú, en Ruta Nacional 14 km 63,5 ☎ [3446 607 620](tel:3446607620)
Ubicación <https://goo.gl/maps/drJV734AzZcvRrKr5>
- ❖ Termas de Gualeguaychú, en Ruta Provincial 42, km 22.5 ☎ [3446 362 829](tel:3446362829)
Ubicación <https://goo.gl/maps/Sto82bRkx9A1CFLS9>

Una experiencia que resulta novedosa, es la visita a las **bodegas que existen en Gualeguaychú**. Son apenas una muestra de los 41 establecimientos que funcionan en Entre Ríos con autorización del Instituto Nacional de la Vitivinicultura, que iniciaron su producción en la segunda mitad del siglo XIX, con una interrupción en la década de 1930 para imponer la producción en Cuyo con carácter de exclusividad, y que ya en la década de 1970 resurge con ímpetu, para tener un presente prominente.

Estas bodegas en Gualeguaychú son:

- ❖ Bodega Las Magnolias, en Gral. Artigas esq. calle 5583
Ubicación <https://goo.gl/maps/oiv4otwsHAKBRDxt6> ☎ [3446 527 114](tel:3446527114)
- ❖ Bodega Altos del Gualeguaychú, en Ruta Provincial 42 km 7 – 6 km al Este ☎ [3465 597 950](tel:3465597950)
Ubicación <https://goo.gl/maps/PH6zu4XuduVPXT8E9>

Pero así como la naturaleza despliega un abanico de posibilidades, también está presente la **propuesta cultural de Gualeguaychú**, con diferentes circuitos y sitios para visitar, y adentrarse en la historia del lugar y la zona, con diferentes espacios que a continuación compartimos:

- ❖ Museo del Carnaval de Gualeguaychú
Ofrece un recorrido histórico por la cultura carnavalera de la ciudad, y contiene una exposición del Carnaval del País y de los Corsos Populares Matecito, desde sus inicios a fines del 1800.
Ubicación <https://goo.gl/maps/SzXwFPBzbVHbAsnk6>
☎ 3446 420 420
- ❖ Museo Ferroviario
Habilitada la estación ferroviaria en 1910, prestaba el servicio de Buenos Aires a Posadas. Cuenta con todas las comodidades y el lujo de época, propio de industria ferroviaria inglesa.
Ubicación <https://goo.gl/maps/SzXwFPBzbVHbAsnk6>
☎ 3446 437 034
- ❖ Museo de la Memoria Popular
Refleja el recorrido de los principales hechos históricos que sucedieron en nuestra ciudad.
Ubicación <https://goo.gl/maps/SzXwFPBzbVHbAsnk6>
- ❖ Casa de Haedo
Es la casa de ladrillo y adobe más antigua de la ciudad, con fecha de construcción en 1808. Fue el cuartel de Giuseppe Garibaldi cuando se produjo el asalto a Gualeguaychú en 1845.
Ubicación <https://goo.gl/maps/ztG59XqgZPQqToQk8>
☎ 3446 437 036
- ❖ Casa natal de Fray Mocho
Difunde los rasgos biográficos más significativos del célebre periodista y escritor José Sixto Álvarez Escalada, nacido en Gualeguaychú en 1858. Su construcción es testimonio de la arquitectura post colonial de la ciudad.
Ubicación <https://goo.gl/maps/TcfdRj77zBRbhRJN6>
- ❖ Teatro Gualeguaychú
Fundado en 1914, es la sala mayor de la ciudad. Cuenta con una capacidad para 600 personas, tertulia y palcos.
Ubicación <https://goo.gl/maps/Hu7sAwg2uYJtCrzW8>

☎ 3446 431 757

❖ Azotea de Lapalma

Construida en el año 1830, de estilo colonial italianizante, la casa fue el hogar del poeta Olegario Víctor Andrade cuando quedó huérfano, y debió hacerse cargo de sus dos hermanos menores, teniendo él apenas 8 años.

Ubicación <https://goo.gl/maps/mdqv3yCymo8QyQt7>

☎ 3446 437 028

❖ Casa de la Cultura

Construida en 1914, fue la residencia de la familia Deken Irazusta. En 1988 la Provincia de Entre Ríos la cede al municipio local, y cuenta con sala de exposiciones, conferencia, un pequeño anfiteatro y centro cultural.

Ubicación <https://goo.gl/maps/43HehZ1STDRgpB2j9>

☎ 3446 427 989

❖ Catedral San José

La piedra fundacional se coloca en 1863, bajo el patrocinio y presencia del entonces gobernador Justo José de Urquiza. Es inaugurada y consagrada en 1890 por el párroco Luis N. Palma.

Ubicación <https://goo.gl/maps/aetReAfkX2tSeGQ3A>

☎ 3446 422 461

❖ Cementerio Municipal Norte

Las opciones en Gualeguaychú ofrecen, en este caso, un recorrido por la necrópolis donde se conoce la historia de los personajes de relevancia local y nacional; además de la diversidad de estilos arquitectónicos.

Ubicación <https://goo.gl/maps/hFjVEL81dza7Nmqt9>

☎ 3446 434 497

❖ Monumento de Antepasados

Enclavado en el sur de la ciudad, memora la fundación de Gualeguaychú. En sus bases descansan los restos de las y los primeros habitantes de la ciudad.

Ubicación <https://goo.gl/maps/Zv7jDoydoyMQaBVTa>

❖ Museo Arqueológico Manuel Almeida

Contiene más de 500 piezas expuestas de las culturas Chaná y Guaraní, habitantes originarios de la zona, con objetos de cerámica, piedra y material en hueso.

Ubicación <https://goo.gl/maps/vh9R3Ye2aXKotMAz9>

☎ 3446 427 698

❖ Museo Instituto Magnasco

Es museo, pinacoteca, hemeroteca, monetario y medallero. Es el primer Museo de Argentina creado por mujeres.

Ubicación <https://goo.gl/maps/fvLZAajaXXfwbeBS6>

☎ 3446 427 287

El Carnaval del País se roba toda la atención, pero como se puede ver, Gualeguaychú ofrece mucho más que la experiencia carnavalera. Y es por esto que cuenta con una **agenda de actividades** para disfrutar todo el año, con eventos entre los que se cabe destacar:

Fiesta del Pescado y el Vino Entrerriano, es el evento que abre la agenda de actividades en la ciudad. Pone en valor dos productos que son símbolo de la zona: el pescado, que la cercanía de los ríos Gualeguaychú y Uruguay brindan en abundancia; y el vino, que se está desarrollando como actividad productiva en franco crecimiento en la provincia mesopotámica.

Maratón de la Memoria, por la Verdad y la Justicia, que tiene como epicentro la fecha del 24 de Marzo, y se realiza en las categorías 8K, 4K (ambas competitivas) y 2K (familiar o participativa).

Festival de la Gastronomía y la Cerveza Artesanal, en Abril, aprovecha el espacio de la zona portuaria, para brindar las opciones gastronómicas y de cerveza de la zona, así como de productores visitantes que se acercan, para compartir su producción, junto a espectáculos en vivo sobre el escenario.

Pedal y Fe, una original propuesta que invita a realizar, el Viernes Santo, el tradicional recorrido por las siete iglesias, pero esta vez montados en una bicicleta, para sumar a la costumbre antigua un medio de movilidad que la convierte en una actividad deportiva de carácter recreativo.

Vía Crucis Gualeguaychú, pensado para realizar especialmente durante la Semana Santa, es un recorrido que se encuentra en el interior del Parque Unzué, el paseo incluye bancos y mesas, señalética y luminaria. También tiene una senda peatonal para facilitar el traslado, especialmente pensado para las personas con discapacidad motora.

Expo Chef Gualeguaychú, un evento itinerante que llega a la ciudad en Julio, para ofrecer a los vecinos de la zona la posibilidad de estar en contacto con reconocidos chefs a nivel nacional, productores locales y primeras marcas del rubro, así como generar espacios de contacto para futuros negocios en la cadena de valor de la gastronomía de la zona.

Torneo de Pesca del Pejerrey, que en Julio congrega a los fanáticos de la actividad, para desplegar su destreza (y su paciencia) en busca de la pieza mayor, en las aguas del río Uruguay. El evento finaliza, como es tradicional, con un almuerzo de camaradería, donde se entregan los premios que están en juego.

Gualeguaychú Pedalea, evento participativo pensado para toda la familia, en Julio invita a todos los que tienen a este vehículo como medio de movilidad, y tiene por finalidad incentivar el uso de la bicicleta como vehículo limpio, así como los beneficios que conlleva esta actividad física.

Fiesta Nacional de Carrozas Estudiantiles, un evento que desde 1959 congrega a los estudiantes secundarios de la ciudad, con el Corsódromo como escenario principal, para compitan por el trofeo de la mejor carroza, en cuyo diseño trabajan desde meses antes, para mostrar los diseños más ingeniosos y sorprender a los asistentes al evento.

Gran Festival Alma Gaucha, organizado por el programa de televisión que recorre todo el país para mostrar los festivales y costumbres de campo y de los pueblos del Interior del país, en Noviembre cierra su año de transmisiones televisivas con un gran evento, en el que participan los grupos musicales que a lo largo de todo el año visitan los escenarios camperos.

Expo Moto Gualeguaychú, en Noviembre convoca a los amantes del mundo en dos ruedas, para conocer en vivo y en directo las novedades del rubro, ver los modelos más nuevos de las marcas más instaladas en el país, y disfrutar de test drives y disfrutar de eventos acuáticos, tanto de motos de agua como de jet sky. También está la posibilidad de adquirir unidades de motos con beneficios exclusivos.



Carnaval del País



Corsódromo José Luis Gestro



Reserva Parque Florístico



Reserva Municipal Las Piedras



Senderos del Monte



La Serena del Gualeyaq



Reserva El Potrero



Termas del Guaychú



Isla Banco de la Inés



Reserva La Estopona



Playa Cerros Indios



Playa Los Pinos



Playa Morena



Playa Ñandubaysal



Papaya Beach



Parque del Sol



Playa Punta Sur



Samba la playa



Playa Solar del Este



Termas del Guaychú



Termas de Gualeguaychú



Bodega Las Magnolias



Bodega Altos del Gualeguaychú



Museo del Carnaval de Gualeguaychú



Museo Ferroviario



Museo de la Memoria Popular



Casa de Haedo



Casa natal de Fray Mocho



Teatro Gualeguaychú



Azotea de Lapalma



Casa de la Cultura



Catedral San José



Cementerio Municipal Norte



Monumento de Antepasados



Museo Arqueológico Manuel Almeida



Museo Instituto Magnasco



Fiesta del Pescado y el Vino Entrerriano



Maratón de la Memoria



Festival de la Gastronomía y la Cerveza Artesanal



Pedal y Fe



Vía Crucis Gualeguaychú



Expo Chef Gualeguaychú



Torneo de Pesca del Pejerrey



Gualeguaychú Pedalea



Fiesta Nacional de Carrozas Estudiantiles



Gran Festival Alma Gaucha



Expo Moto Gualeguaychú

Datos Útiles

**Oficina de Información
Turística**

Av. Morrogh Bernard 90

(03446) 423 668

**Municipalidad de
Gualeguaychú**

Irigoyen 75

(03446) 420 400

Terminal de Ómnibus

Bv. Artigas esq. Bv. Jurado

(03446) 440 380

Camping Ñandubaysal

Costa Uruguay Norte

(03446) 438 892

Camping Cerros Indios

Camino a Ñandubaysal km 6

(03446) 15 621
060

Camping Los Pinos	Ruta Provincial 20 km 13	(03446) 15 583 974
Camping Playa Morena	De León 100	(03446) 422 672
Camping Parque del Sol	Ruta Nacioal 136 - 1 km al Este	(03446) 374 368
Camping Punta Sur	Camino de la Península - Calle 133	(03446) 640 757
Camping Solar del Este	Ituzaingó 0	(03446) 433 303
Estación de Servicio Bogliacino	Rocamora 400	(03446) 427 342
YPF ACA La Rotonda	Gral. Artigas 2094	(03446) 444 015
Estación de Servicio Shell	Carlos Pellegrini esq. Bolívar	
Puesto La Paz SRL	Ruta Nacional 136 km 15,5	(03446) 623 101
Estación de Servicio Petromax Puente Naranja	Luis N. Palma 4923	(03444) 438 401
YPF ACA Gualeguaychú	Urquiza 1001	(03446) 426 088
Estación de Servicio Petromax	Luis N. Palma 23	(03446) 426 088
Puma Energy	Av. 2 de Abril 1587	(03446) 647 962
Estación de Servicio Maelho	Primera Junta 545	(03446) 431 629
Gualeguaychú Combustibles	Puerto Argentino 1299	(03446) 435 056
Estación Gualeguaychú SRL	Ruta Nacional 14 y Ruta Provincial 16	(03446) 493 058

Puma Energy	José de Artigas 1569	(03446) 556 647
GNC Plus	Ruta Nacional 14 y Ruta Provincial 16	(03446) 493 058
GNC Axion Energy	Bv. Montana 1200	
Axion Energy	Bv. Antonio Daneri esq. Urquiza	(03446) 426 440
CDL Combustibles	Gral. Artigas 2220	
Petrosur Rocamora	Rocamora 279	(03446) 432 918
Axion Energy	Urquiza 1949	
Banco de Entre Ríos	25 de Mayo 949	(03446) 426 107
Banco de Entre Ríos	Urquiza 1272	(03446) 432 738
Banco Galicia	25 de Mayo 882	
Banco Patagonia	Urquiza 1021	(03446) 434 825
Banco de la Nación Argentina	25 de Mayo 902	
Banco Santander	Urquiza 2820	(03446) 456 000
Banco BBVA	25 de Mayo 944	(03446) 424 456
Banco Credicoop	25 de Mayo 860	
Hospital Centenario	25 de Mayo esq. Pasteur	(03446) 428 034

Farmacia Razetto	Bolívar 713	(03446) 428 917
Farmacia Avenida	Av. del Valle 845	(03446) 437 416
Farmacia 25 de Mayo	25 de Mayo 900	(03446) 422 522
Farmacia Artigas	Gral. Artigas 946	(03446) 440 739
Farmacia del Valle	Av. del Valle 1489	(03446) 431 953
Farmacia Medrano	Rocamora esq. Bolívar	(03446) 424 090
Jefatura de Policía	Roque Sáenz Peña 26	(03446) 426 244
Comisaría Primera	Av. del Valle 1327	(03446) 424 040
Bomberos de Gualeguaychú	Maipú 176	(03446) 424 004
Catedral San José	San José 25	(03446) 422 461



COMPLEJO LA FORET GUALEGUAYCHÚ

Complejo de cabañas, dúplex y aparts

- A 30 metros del río
- 3 Piletas
- Juegos
- Parrillas
- Quincho
- Estacionamiento
- Pet friendly







Camino de la Costa
y Calle 9
Guauguaychú
ENTRE RÍOS



11 6546 5658



complejolaforet@gmail.com



complejolaforet.com



laforetgualeguaychu



Complejo La Foret

LA COSTERITA CABAÑAS



342 486 3232



lacosteritacabanas

- ✓ 2 baños con agua caliente
- ✓ 3 aires acondicionados frío calor
- ✓ Quincho vidriado con vista al río
- ✓ TV LED 42" con Direct TV y Wi-Fi
- ✓ Pileta con cerco perimetral blindex
- ✓ Servicios incluidos
- ✓ Bajada de lanchas con malacate eléctrico
- ✓ 100m de costa







Ruta Provincial 1
Km 22

Cabecera norte del Puente de Hierro
100m al Este

ARROYOLEYES



LA CASA DEL MATE

- ✓ Mates en todas las opciones y modelos
- ✓ Grabados a pedido
- ✓ Equipos materos para cada gusto
- ✓ Yerbas elegidas para acompañar tu equipo
- ✓ Regalería, con productos elegidos
- ✓ Dulces artesanales y vinos seleccionados

Gervasio Méndez 284
Gualeduaychú
ENTRE RÍOS

3446 380 430
3446 424 371

La Casa del Mate
lacasadelmate_gchu_urdi



J.P.G.
Gestoría del Automotor
en General
JUAN PABLO GHIGLIA

Reducción y eliminación de multas
por informe del formulario 13i (DNRPA)

Transferencias e inscripciones
iniciales de lanchas

Gestión de multas en ruta:
asesoramiento para la
reducción de infracciones

Ayacucho 421
Gualeduaychú
ENTRE RÍOS

3446 567 243
juanpabloghiglia@hotmail.com

juan_pablo_ghiglia
jpggestoriadelaautomotor

Guarderia Nautica
JMC

 **342 486 3232**

 **nautica_jmc**

Alquiler de KAYAK y Piraguas

- ☐ Instrucción previa para principiantes
- ☐ Medidas de seguridad a bordo
- ☐ Tarifas especiales para grupos



Ruta Provincial 1
Km 22

Cabecera norte del Puente de Hierro
100m al Este

ARROYOLEYES

Guarderia Nautica
JMC

Ruta Provincial 1 - Km 22

 Cabecera norte del Puente de Hierro - 100m al Este
ARROYOLEYES

 342 486 3232

 Guardería y servicios náuticos JMC  nautica_jmc

- ❖ Guardería náutica
- ❖ Servicio mecánico permanente
- ❖ Artículos de pesca
- ❖ Lubricantes
- ❖ Gran variedad de bebidas, hielo, etc
- ❖ Bajada de lanchas propia



OFRECEMOS

- ☐ Almuerzos
- ☐ Colchones somniers
- ☐ Desayunos
- ☐ Opciones vegetarianas
- ☐ Aire acondicionado
- ☐ TV por Cable
- ☐ Estacionamiento
- ☐ Acceso a la playa Papaya
- ☐ Alquiler de kayaks y tablas









 Frente a los Juegos
Parque Unzué – Camino de la Costa
Guauguaychú – ENTRE RÍOS

 3446 546 466
 hosteriapapaya.com.ar

 Hosteria Papaya
 hosteriapapaya_



FIAMBRERIA
Don Rodriguez

Todo lo que necesitás
para la picada
lo encontrás ACÁ

No te muevas de tu casa
Llamanos y te llevamos
el pedido a tu casa

Pizzas listas
Sandwich de miga
Variedades en fiambres y quesos






 José Ingenieros 959
Guauguaychú
ENTRE RÍOS

 3446 601 189

 Fiambreria
Don Rodriguez



COMPLEJO OLIVARES

Deptos. para 4 y 6 personas
Equipados con:

- Parrilla
- Aire acondicionado
- Vajilla
- Ropa de cama
- TV / Cable / WiFi

Estacionamiento













Laguna Tres Picos 510
Las Grutas
RÍO NEGRO



299 419 6988



lgcomplejoolivares@gmail.com



Complejo Olivares
Las Grutas



Cabañas LA HERMOSURA

5 cabañas para 4 personas cada una





TV con DirecTV Heladera Luz de emergencia
Microondas Alarma Quincho c/parrilla
Ropa de cama Wifi Cochera
Baño privado Split frio calor Piscina
Bateria de cocina Espacios verdes










Solá entre San Francisco y San Marcelo
Pueblo Gral. Belgrano – GUALEGUAYCHÚ
ENTRE RÍOS



3446 528 328



Cabañas La Hermosura



alquilerargentina.com/Cabaña-La-Hermosura-Gualeguaychu

**Regional
de la Costa**

**Productos artesanales
para el hogar y la vida al aire libre**

- ❖ **Tablas de madera**
- ❖ **Parrillas y accesorios para asado**

 **342 501 8496**

 **regionaldelacosta.santafe**

 **regionaldelacosta.santafe**



Turismo Arroyo Leyes

EL SITIO DE TURISMO DE LA COSTA SANTAFESINA

Encontrá toda la información
de la Costa Santafesina
en tu portal de noticias turísticas

- ❖ Fiestas
- ❖ Eventos
- ❖ Información de servicio
- ❖ Alojamiento
- ❖ Gastronomía

www.turismoarroyoley.es.com



Turismo Arroyo Leyes



341 502 5836

Hacé conocer tu emprendimiento
Publicitá tu evento
Sumate a la carpeta de auspiciantes de

DESTINOS

PARA VISITAR

Comunicate con nosotros



341 502 5836

Seguinos en nuestras redes sociales



DESTINOS PARA VISITAR