

# DESTINOS


PARA VISITAR

Año 1 N° 5  
DICIEMBRE 2022

**En esta edición**



## RUTA DE COMECHINGONES EN EL NORTE PUNTANO



**LA COSTA SANTATESINA  
EN 500 KM PLENOS DE NATURALEZA**



# Stratus Restaurant

## TE ESPERAMOS PARA TUS

- Almuerzos
- Cenas

## ELEGÍ ENTRE

- Carnes asadas
- Pizzas
- Pastas
- Sandwiches



San Martín 290  
Santa Rosa de Conlara  
SAN LUIS



12 a 14:30  
20 a 00



266 401 7534



stratusresto



Stratus restaurante



restaurantstratus@gmail.com

## EN ESTE NÚMERO

- 2** El río en la Costa Santafesina, y las Sierras en San Luis, dos opciones bien diferentes para descubrir y recorrer
- 4** Merlo, el destino más elegido en San Luis
- 13** Carpintería, Capital Nacional del Parapente
- 18** Los Molles, donde los murales decoran la ciudad
- 24** Cortaderas, con el dique Pisco Yacu como guardián
- 30** Villa Larca, el nombre asociado a las acequias
- 35** Papagayos, el hogar de las palmeras caranday
- 42** Villa del Carmen, y un homenaje a la devoción mariana
- 47** La Punilla, la puerta de acceso del Sur puntano
- 52** La costa santafesina, en 500 kilómetros plenos de naturaleza
- 54** Ruta Nacional 11, donde la historia y la naturaleza se unen en los ríos Coronda y Paraná
- 74** Ruta Provincial 1, el corredor de la costa santafesina en honor a Teófilo Madrejón

## EL RÍO EN LA COSTA SANTAFESINA, Y LAS SIERRAS EN SAN LUIS, DOS OPCIONES BIEN DIFERENTES PARA DESCUBRIR Y RECORRER

Este número de Destinos para Visitar cierra el primer año de vida de este emprendimiento que celebra al turismo como forma de vida, y hace su pequeño aporte la conservación de nuestro entorno, siendo una iniciativa sustentable, 100% digital, que apuesta al aprovechamiento de las nuevas tecnologías como vía de comunicación.

En esta edición de Diciembre 2022 la propuesta incluye dos destinos bien diferentes.

Por una parte, la serranía puntana, donde el circuito Costa de los Comechingones, en San Luis, invita a recorrer este corredor serrano con localidades que tienen su encanto particular. Desde la Villa de Merlo, uno de los destinos más elegidos durante todo el año por los argentinos y extranjeros que se acercan para visitar uno de los microclimas más benignos del mundo, reconocido internacionalmente; hasta localidades como:

- ❖ Carpintería, que es la Capital Nacional del Vuelo Libre, y destino de los practicantes del parapente
- ❖ Los Molles, que a su belleza natural suma la particularidad de los murales que decoran cada esquina de la localidad
- ❖ Cortaderas, con su imponente dique Pisco Yaco, o las diferentes opciones gastronómicas convertidas en evento y celebración
- ❖ Villa Larca, que en el predio del camping municipal alberga una espectacular caída de agua de 25 metros de altura, el Chorro San Ignacio
- ❖ Papagayos, donde la presencia de las palmeras de la variedad caranday y la presencia del Cerro Negro se roban todas las miradas
- ❖ Villa del Carmen, que es el lugar obligado para llegar al dique Boca del Río, que merece ser visitado
- ❖ La Punilla, que es la puerta de acceso a San Luis para quienes llegan a la provincia desde el sur de Córdoba

Todo esto, en un recorrido a través de la Ruta Provincial 1, donde también nos esperan la Reserva Provincial Natural Mogote Bayo y la Reserva Florofaunística de Rincón del Este, ambas en las cercanías de Merlo

Y por otro lado, los Destinos para Visitar llegan a la Costa Santafesina, a través de dos circuitos que se han consolidado con el paso del tiempo como destinos elegidos para el turismo regional, especialmente para quienes llegan desde Córdoba, Buenos Aires y Entre Ríos.

- ❖ El corredor Ruta 11 Sur Santa Fe, que a lo largo de 173 kilómetros, desde Santo Tomé hasta Granadero Baigorria, ofrece diferentes opciones para disfrutar de los servicios que surgen a la vera los ríos Coronda y Paraná, con múltiples opciones de alojamiento y gastronomía, donde el pescado de río es la estrella de los menús locales, y las fiestas que celebran a las tradiciones locales y al trabajo son un denominador común.
- ❖ El corredor Ruta 1 Santa Fe, que en sus 313 kilómetros de extensión, tiene a los servicios para disfrutar la vida al aire libre como principal opción, alejada del ruido de las grandes urbes. Y con la amabilidad de los habitantes locales, que comparten sus costumbres con los visitantes, y los invitan a bajar el ritmo de vida por unos días, y a tener a la actividad contemplativa como principal atracción. Sin olvidar que la pesca deportiva con devolución también es una opción para llevar a cabo en esos días de visita a la Costa Santafesina.

El río y las sierras, estas son las propuestas que en este número 5 te invita a recorrer Destinos para Visitar.



## RUTA DE COMECHINGONES, EN EL NORTE PUNTANO

Cuando ingresamos a San Luis, luego de atravesar el Valle de Traslasierra, en Córdoba, la confluencia de las Rutas Provinciales 5, que viene desde el Oeste, y 1, que nace en la Villa de Merlo, es el punto de nacimiento del corredor turístico de la Ruta de Comechingones.

Su nombre refiere a la denominación que le dieron los europeos a dos grupos étnicos que habitaban el lugar a la llegada de los españoles: los henia y los kamiare. La denominación “comechingón” es atribuida a otra etnia, que había invadido el territorio, los sanavirones, y en su lengua, el término comechingón se traduce como “habitantes de cuevas”.

La Sierra de Comechingones se extiende por el Oeste de Córdoba (incluyendo los valles de Calamuchita y Traslasierra), y el Norte de San Luis, donde el corredor turístico de la Ruta de Comechingones nos recibe, para recorrerla con sus pequeñas localidades, destacándose la Villa de Merlo como el centro de atracción, pero no por ello el único para resaltar.

Los primeros atractivos que encontramos en el corredor son de carácter natural, y ellos son:

- ❖ Reserva Provincial Natural Mogote Bayo, ubicada a 6 kilómetros del centro de Merlo, es la primera área protegida de San Luis que cuenta con la administración conjunta del gobierno provincial y una ONG, en este caso la Fundación Espacios Verdes. Cuenta con dos senderos, con diferentes grados de dificultad según la experiencia del visitante, y conducen a un Vía Crucis con 14 estaciones. Pero este es solamente un atractivo complementario, pues lo que realmente hace atractiva esta visita son las increíbles vistas que se obtienen de las Sierras de Comechingones, así como la puesta en práctica de un programa de reinserción de llamas en la zona, y a partir de esto existe un establecimiento de 200 años de antigüedad, con un corral habitado por estos camélidos sudamericanos.
- ❖ Reserva Florofaunística de Rincón del Este, a 6,5 km al Este del centro de Merlo, cuenta como gran atractivo el arroyo El Molino, con aguas frías y transparentes. Asimismo, una imponente cascada conocida como Salto del Tabaquillo desciende 20 metros, y el entorno es un bosque de tabaquillos, una especie característica de la zona que abunda particularmente en este espacio protegido. En el trayecto desde el inicio de la reserva hasta su punto culminante, se asciende desde los 1150 hasta los 1480 metros sobre el nivel del mar, y el camino puede resultar sinuoso en algunos sectores. Por esto, se recomienda siempre la compañía de un guía local para tomar el sendero adecuado. Para quienes se atreven a transitar esta experiencia, una merecida recompensa es la vista de las aves locales, que abundan en el sector, y algunos ejemplares de zorrito colorado.



**Reserva Provincial Natural Mogote Bayo**



**Reserva Florofaunística de Rincón del Este**

A continuación, compartimos detalles que harán más sencilla la visita a este corredor puntano, localidad por localidad.

## MERLO, EL DESTINO MÁS ELEGIDO EN SAN LUIS

En el corazón de la Sierra de Comechingones nos encontramos con la Villa de Merlo, nombre que fue mutando con el paso de los años hasta ser reconocida con esta denominación.

Fundada en 1796, debe su nombre a Pedro Melo de Portugal, virrey del Río de la Plata entre 1795 y 1797. Actualmente es reconocida como el punto turístico más destacado de la provincia de San Luis, posición que adquiere, en gran parte, por los atractivos con que cuenta, y a la que se le fueron sumando servicios que hacen al bienestar del turista que la elige.

En ella nace la Ruta Provincial 1, donde se origina el corredor turístico de la Ruta de los Comechingones.

Su geografía privilegiada, en el Valle de Conlara, permite apreciar desde distintos puntos los caminos serpenteantes que ofrece la orografía del lugar, que es muy apreciada por los amantes del turismo aventura. Entre estos lugares se destacan los siguientes miradores:

- ❖ Peñón del Colorado, a 4 km al Este del centro de Merlo
- ❖ Cabeza de Indio, a 5 km al Noreste del centro de Merlo
- ❖ De la Amistad, a 5 km al Este del centro de Merlo
- ❖ Del Sol, a 9 km al Sureste del centro de Merlo
- ❖ Del Filo de la Sierra, a 17 km al Sureste del centro de Merlo, en el límite con Córdoba

En contraposición a estas bellezas de la naturaleza mineral, los espacios lacustres también están presentes en Merlo, y compartimos este listado para que lo puedan disfrutar en su visita a la Villa de Merlo:

- ❖ Piedras Blancas, a 4 km al Norte de Merlo, donde se encuentra una reserva natural protegida
- ❖ El Rincón, a 7 km al Este del centro de Merlo
- ❖ Pasos Malos, a 6 km al noreste del centro de Merlo

Los espacios públicos también existen, y entre ellos se destacan:

- ❖ Camping Municipal, a 5 km al Este del centro de Merlo
- ❖ Parque del Algarrobo Abuelo, espacio verde donde se conserva un ejemplar de esta especie arbórea, cuya antigüedad se estima en 1200 años

La cultura también está presente en la oferta de productos de la villa serrana, y los espacios dedicados a este aspecto de la vida de Merlo están bien pensados y desarrollados. Estos son algunos de los lugares que se pueden visitar:

- ❖ Casa del Poeta Antonio Esteban Agüero, dedicada al literato nacido en las proximidades de la ciudad
- ❖ Casa Museo Palmira Scrossopi, donde desarrollara su obra la artista plástica nacida en Buenos Aires, y que eligió Merlo como el espacio para desarrollar su obra pictórica. Actualmente, parte de su obra se exhibe en su antigua casa, así como talleres para los artistas que se acercan al lugar.
- ❖ Museo Kurteff de Metaloplastica, dedicado a la obra del artista Jorge Christoff Kurteff, nacido en Bulgaria, y que desarrolló gran parte de su obra de arte en metal en suelo argentino, siendo la villa de Merlo su último destino para dejar el legado de su obra en esta ciudad.

La agenda de actividades es amplia, durante todo el año, y en el calendario encontramos:

- ❖ Fiesta Nacional Valle del Sol, en Febrero
- ❖ Merlo Trail, en Marzo
- ❖ Semana de la Fe, en Semana Santa
- ❖ Fiesta Patronal de Nuestra Señora del Rosario, en Octubre
- ❖ Fiesta de la Rosa, en Octubre





**Mirador Peñón del Colorado**



**Mirador Cabeza de Indio**



**Mirador de la Amistad**



**Mirador del Sol**



**Mirador Del Filo de la Sierra**



**Laguna Piedras Blancas**





**Laguna El Rincón**



**Laguna Pasos Malos**



**Camping Municipal**



**Parque del Algarrobo Abuelo**



**Casa del Poeta Antonio Esteban Agüero**



**Casa Museo Palmira Scrossopi**





**Museo Kurteff de Metaloplástica**



**Fiesta Nacional Valle del Sol**



**Merlo Trail**



**Semana de la Fe**



**Fiesta Patronal de  
Nuestra Señora del Rosario**

de la Villa de Merlo y  
Localidades cercanas  
a participar de una  
exposición de rosas,  
flores cortadas,  
jardines de rosas,  
fotos y pinturas  
de las mismas.

Para participar solicitar el  
programa de la exposición a los  
teléfonos: (02656) 474595 /  
475520 / 475858 o  
grupochanamerlino@hotmail.com

*LA ROSA*  
Ded. de Interés Prov. por el HCD de la Pcia. de San Luis

**14° de Octubre de 2018**  
**de 15,30 a 21,30 hs.**

Casa del Poeta "Antonio Esteban Agüero"  
Pista Agüero y Subcomente

*Merlo*

**Fiesta de la Rosa**

## Datos Útiles

<b>Oficina de Información Turística</b>	Ruta Provincial 1 esq. Ruta Provincial 5	(0266) 484 0942
<b>Municipalidad de Merlo</b>	Avenida del Libertador 391	(0220) 483 0954 (0220) 483 7981 (0220) 482 3581
<b>Terminal de Ómnibus</b>	Independencia 5881	(0266) 445 2000 Interno 6207
<b>Camping Municipal</b>	Ruta Provincial 5	(02656) 478 903
<b>Estación de Servicio YPF</b>	Poeta Agüero 399	(02656) 475 143
<b>Axion Energy</b>	Ruta Provincial 1 esq. Ruta Provincial 5	(0220) 485 4231
<b>Puma Energy</b>	Av. del Sol esq. av. del Deporte	
<b>GNC Cooperativa de Merlo</b>	Ruta Provincial 1 esq. Carlos Gardel	
<b>Estación de Servicio Shell</b>	Ruta Provincial 1 esq. Carlos Gardel	
<b>Banco de la Nación Argentina</b>	Coronel Janson 136	
<b>Banco Supervielle</b>	Pbro. Becerra 562	(02656) 476 264
<b>Cajero Express</b>	Poeta Agüero 399	(02656) 475 143
<b>Hospital Zonal Juana Azurduy</b>	Juana Azurduy 738	(02656) 475 848
<b>Farmacia Rivadavia</b>	Pbro. Becerra 604	(02656) 475 366
<b>Farmacia Paravati</b>	Av. del Sol 1120	(02656) 473 981



<b>Farmacia Givana</b>	Poeta Conti 380	(02656) 474 900
<b>Farmacia Sagrado Corazón de Jesús</b>	Av. del Sol 280	
<b>Farmacia Paravati II</b>	Poeta Agüero 323	(02656) 470 674
<b>Farmacia San Agustín</b>	Los Almendros 34	(02656) 478 235
<b>Farmacia Sagrado Corazón de Jesús</b>	Av. Eva Duarte esq. Av. del Sol	(02656) 474 098
<b>Farmacia María del Pilar</b>	Coronel Mercau esq. Juan de Videla	
<b>Farmacia Los Almendros</b>	Pablo Tissera 102	(02656) 478 167
<b>Farmacia Huarpes</b>	Los Almendros 74	(02656) 475 462
<b>Farmacia Lorena</b>	Poeta Agüero 740	(02656) 474 234
<b>Farmacia Quintana del Valle</b>	Los Almendros 260	(02656) 473 260
<b>Farmacia Colón</b>	Cerro Las Lajas & Ruta Provincial 1	(0266) 154729027
<b>Farmacia Hospital</b>	Juana Azurduy 740	(02656) 478 511
<b>Farmacia Nuestra Señora de Guadalupe</b>	Pbro. Becerra 724	(02656) 475 139
<b>Farmacia del Sol</b>	JC Mansilla 450	(0266) 401 3462
<b>Farmacia Aiken</b>	Av. Norte esq. Dr. Ramón Morán	(02656) 473 762
<b>Comisaría 26</b>	Av. Norte esq. Av. de la Juventud	(02656) 475 146

<b>Comisaría 42</b>	El Ceibo esq. Ruta Provincial 1	
<b>Bomberos Voluntarios de Merlo</b>	El Tigre 253	(02656) 475 066
<b>Parroquia Nuestra Señora del Rosario</b>	Pbro. Becerra 680	(02656) 475 168
<b>Casa del Poeta Antonio Esteban Agüero</b>	Poeta Agüero 380	(0266) 445 2000 ext. 8724
<b>Casa Museo Palmira Scrossopi</b>	Av. Del Sol 872	(02656) 476 620
<b>Museo Kurteff de Metaloplástica</b>	Av. de los Césares 2370	(02656) 478 600








## EL CEIBO



CABAÑAS EN ARROYO LEYES

**CABAÑAS**  
**P/4 y P/16 PERSONAS**  
**CON PILETA PRIVADA**

**Equipadas con**  
 Aire acondicionado  
 Wi-Fi      Manteles  
 Sábanas   Ventiladores  
 Heladera   TV con cable  
 Se aceptan mascotas (1)



Ruta 1 km 17,5  
 Calle 100 esq. 107  
 ARROYO LEYES

UBICADAS A  
 150m de la ruta  
 500m del río



342 443 4352

RESERVAS  
 Castelli 3586  
 SANTA FE



## CABAÑA QUINCHO LOS AMIGOS de Adrián y Silvana

### OFRECEMOS

- ☐ Alojamiento para 5 personas
- ☐ Amplio jardín con piscina
- ☐ Pérgola
- ☐ Parrillero
- ☐ Espacio para estacionar
- ☐ Quincho
- ☐ Cocina comedor amplio
- ☐ Aire acondicionado
- ☐ Cable
- ☐ Wi - Fi



Ruta Provincial 1 km 13  
Calle Santa Rosa entre 44 y 48  
**ARROYO LEYES**



342 528 6011  
342 540 4814



Reservá el más exquisito  
**POLLO CON PAPAS  
Y ENSALADA**  
de la zona

**Hacé tu encargo y buscalo YA**



Ruta 1 km 10,5  
Calle Santa Rosa esq. Callejón Vidal  
**ARROYO LEYES**



Jueves a Sábados  
18 a 24  
Sábados y Domingos  
Al mediodía



Encargos al  
342 485 8773



bras.eria









**2 cabañas con vista al río**  
**A 5 km del casco urbano de San Javier**

**Cada cabaña cuenta con:**

- ✓ Asador
- ✓ Balcón
- ✓ 1 habitación cómoda y amplia
- ✓ Baño instalado
- ✓ Cocina – comedor

**Amplio parque**  
**Piscina de uso compartido**






Ruta 1 km 141 – 350m al Este  
 Colonia Francesa  
**SAN JAVIER**

 03405 502 514
 
 Cabañas El Palenque



## CABAÑAS HOTEL HELVECIA



- ❖ 2 cabañas con capacidad hasta 7 personas cada una.
- ❖ 7 habitaciones en hotel con una capacidad de 2 a 3 personas por habitación
- ❖ Cabañas equipadas con Cocheros / TV / Wi Fi / Aire acondicionado / Piscina

- ❖ Excursiones de pesca
- ❖ Guardería náutica con servicio de traslado al río
- ❖ Lavado de lancha y todo lo que el cliente necesite




Américo Vespucio 771  
**HELVECIA**

 342 631 8800
  cabanashotelhelvecia
  Cabañas Hotel Helvecia



## CARPINTERÍA, CAPITAL NACIONAL DEL PARAPENTE

Cuando se recorren 8 kilómetros hacia el Sur, por el itinerario que ofrece la Ruta Provincial 1, se llega a la localidad de Carpintería.

Su nombre deriva del emprendimiento que tenían los religiosos de la Orden de los Predicadores, conocidos popularmente como Orden de los Dominicos, durante el siglo XVIII. En esa época poseían una estancia, en cuyas instalaciones se reparaban los vehículos de la época que se trasladaban por la región de Cuyo. Esta carpintería dio nombre a la localidad.

Carpintería ofrece, en su ejido urbano, un paseo de artesanos donde el visitante puede adquirir diversos artículos regionales, así como gastronómicos, entre los que se destacan los alfajores locales. Los mates, realizados por emprendedores de la zona, son otro producto que se puede llevar como recuerdo del paso por el lugar.

A 6 kilómetros del centro de la localidad se encuentra el Monasterio de Santa María en la Santísima Trinidad, donde habitan las religiosas de la Familia monástica de Belén, de la Asunción de la Virgen y de San Bruno, comunidad religiosa nacida en 1950 en la Ciudad del Vaticano, y con distintos institutos de vida monástica en el mundo, entre las que se encuentra el ubicado en esta localidad serrana de San Luis, desde 1992.

Carpintería es un destino obligado para los amantes del parapente, al ser reconocida como Capital Nacional del Parapente. El lugar elegido para desarrollar esta actividad es el Cerro Blanco, al que los aprendices llegan de la mano de instructores que, tras una charla introductoria, los acompañan en su vuelo de bautismo. El nombre del cerro hace alusión al color característico de sus laderas, debido a la presencia de cuarzo en su composición.

La agenda de actividades de Carpintería destaca:

- ❖ La Festividad de Nuestra Señora de Luján, que se celebra cada 8 de Mayo
- ❖ La Fiesta Nacional de la Carreta y los 101 Chivos, se realiza cada año en Octubre, y recuerda el origen de la localidad, así como la cantidad de ejemplares de chivo que se cocinaron durante la primera edición de la fiesta.
- ❖ Fiesta de la Cerveza Artesanal, en Noviembre



**Paseo de Artesanos**



**Monasterio de Santa María  
en la Santísima Trinidad**



**Cerro Blanco**



**Festividad de Nuestra Señora de Luján**



**Fiesta Nacional de la Carreta y los 101 Chivos**



**Fiesta de la Cerveza Artesanal**

## Datos Útiles

### Informes Turísticos

Ruta Provincial 1 esq. Av. Los  
Mandarinos

(02656) 479 077

### Municipalidad de Carpintería

Av San Martin esq Pringles

(02656) 479 006

### Camping Municipal

Av. Los Mandarinos

### Centro de Atención Primaria de la Salud

Ruta Provincial 1 esq. Pringles

(02656) 479 157



**Farmacia Farmatel**

Paso de las Carretas 585

(0266) 431 9019

**Farmacia El Trébol**

Paso de las Carretas S/N Local 3,

(02656) 479 960

**Subcomisaría 19**

Paso de las Carretas esq. Don Roberto

**Bomberos Voluntarios de Carpintería**

Ruta Provincial 28 N° 765

(02656) 477 100  
(02656) 479 001

**Capilla Nuestra Señora de Luján**

San Martín esq. Manuel Zalazar



**OFRECEMOS 4 CABAÑAS CON**



- Cochera cubierta
- Parrillero individual
- Living-estar amoblado
- TV satelital
- Cocina con frigobar y termotanque
- 2 dormitorios con placards
- Ventilador de techo
- Sala de baño
- Balcón terraza tipo deck
- Ropa de cama y toallas
- Desayuno continental (opcional)
- Almuerzo / cena gourmet (opcional)
- Piscina con reposeras y sombrillas
- Quincho (espacio compartido)



**COMPLEJO  
EN VENTA**  
Recibimos propuestas



Ruta Provincial 1 KM19  
Villa Elena  
SANLUIS



348 440 6012



[www.soltemira.com.ar](http://www.soltemira.com.ar)





Soltemira le abre sus puertas para que usted y su familia disfruten de las mejores vacaciones, brindándoles hospitalidad, confort, tranquilidad y todo lo que necesitan para sentirse realmente bien.



Para reivindicar el placer del silencio, disfrutar del canto de los pájaros, del susurrar del viento entre el follaje de la frondosa vegetación del entorno, del fresco perfume de las plantas en las mañanas y de la serena belleza de nuestra comarca.



Ruta Provincial 1 KM19  
Villa Elena  
SAN LUIS



348 440 6012



[www.soltemira.com.ar](http://www.soltemira.com.ar)



### CHALET NICA + CHALET VÍCTOR

Cada uno cuenta con:

- ☐ Habitación matrimonial con terraza, somier y aire frío calor
- ☐ En planta baja dormitorio con somier plaza y media + cucheta
- ☐ Baño
- ☐ Cocina independiente
- ☐ Comedor con TV smart y aire frío calor



A 15 CUADRAS DEL CENTRO DE MERLO



René Favaloro 250  
B° Costa del Molino  
Merlo - SAN LUIS



266 530 3045  
2901 616 440



[sanpiomerlo@gmail.com](mailto:sanpiomerlo@gmail.com)



[sanpiomerlo](https://www.instagram.com/sanpiomerlo)









**OFRECEMOS**

1 cabaña para 8 personas  
2 cabañas para 4 personas

**COMODIDADES**

☐ Wi-Fi

☐ Pileta

☐ Aire acondicionado

☐ Cocheras

☐ Asadores

☐ TV Smart

☐ Ropa de cama

☐ Agua caliente








Ruta Provincial 1 km 143  
350m al Este de la ruta  
Sobre el río  
**SAN JAVIER**



3405 412 644

 cabanas.tio.nico  
 Cabañas Tío Nico



**Alarmas • Estéreos • Sistemas de Audio**  
**Cree Led • Polarizados**







Av. Galicia 1693  
**SANTA FE**



342 407 1647




Camelo Audio Car



Lunes a Viernes  
9 a 17



## LOS MOLLES, DONDE LOS MURALES DECORAN LA CIUDAD

A 11 kilómetros de Merlo, el corredor turístico Ruta de los Comechingones nos encuentra con Los Molles.

Con esta especie arbórea como común denominador de la zona, su nombre está asociado a la abundancia de ejemplares en la zona, y su historia se remonta a 1763, cuando su existencia es reconocida por el Marqués de Sobremonte.

La naturaleza en este lugar es el ítem destacado, pues está rodeada de bosques nativos que se adentran en el casco urbano de la pequeña localidad, y quien disfruta del contacto con la flora y fauna tiene en Los Molles una oportunidad para disfrutarla de primera mano.

Asociado a esta característica, las experiencias que ofrece Los Molles incluyen:

- ❖ Arroyo Los Molles, con saltos y cascadas que se depositan en este lugar encantado, que merece ser visitado y disfrutar allí un día de tranquilidad
- ❖ Camping y Balneario El Talar, ubicado a la vera del arroyo Los Molles. Está a 4 km del centro de Los Molles, y cuenta con todos los servicios, así como espacios para la práctica de deportes. Una piscina es el complemento ideal para los que no deseen adentrarse en las aguas del arroyo, y la frondosa arboleda brinda lugar para disfrutar una jornada completa, o acampar el tiempo que se desee.
- ❖ Cascada del Aguilucho, es una excelente opción para realizar una caminata por la zona, siempre con la guía de un conocedor de la zona, y se parte desde el balneario El Talar, en un recorrido que demanda aproximadamente 4 horas, para desandar los 6 kilómetros que la separan del punto de partida. En el lugar se pueden observar ejemplares de aguiluchos, y eventualmente se avistarán algunos cóndores y águilas moras. La cascada, de 13 metros de caída, llega hasta una olla de 1,5 metro de profundidad.
- ❖ Los Siete Saltos, ubicado a 10 kilómetros del Balneario El Talar, es una excursión que se debe realizar a caballo, preferentemente en compañía de un guía local, para llegar a este imponente escenario, donde el agua cae secuencialmente hasta desaguar en el arroyo Los Molles. En el trayecto se podrán observar nidos de cóndores, así como la presencia de estas magníficas aves que habitan la zona.
- ❖ La Aguada del Bosque, ubicado a 1820 metros sobre el nivel del mar, es un sitio de iniciación para los que desean realizar el trekking como actividad deportiva. Se llega allí remontando el arroyo Los Molles, con el Balneario El Talar como punto de partida. Ubicado en el corazón de la Sierra de Comechingones, este recorrido permite avistar la flora y fauna del lugar en su máxima expresión, con los molles y tabaquillos en abundancia entre las especies arbóreas, así como la presencia de cóndores, y de sus nidos, por lo que estas aves acompañan el recorrido por el lugar. También se encuentran vestigios de la presencia de los pueblos originarios, las conanas, antiguos morteros que utilizaban los habitantes primitivos de la zona para sus quehaceres.
- ❖ Ya en el centro del pueblo, es característica la presencia de distintos murales y pinturas que representan las costumbres y la naturaleza del lugar, y constituyen un atractivo más para disfrutar en Los Molles. Estas obras son el resultado de la inspiración que encontraron los artistas que llegaron al lugar, y plasmaron en estas obras en espacios públicos el resultado de su inspiración en las vistas que ofrece Los Molles

La agenda de actividades en Los Molles ofrece:

- ❖ Fiesta de las Culturas, en Enero
- ❖ Fiesta de la Tableta y el Pastelito Serrano, en Febrero
- ❖ Fiestas patronales en honor al Sagrado Corazón de Jesús, en Junio
- ❖ Chocolandia, en Julio
- ❖ Encuentro de Muralismo, en Setiembre



**Arroyo Los Molles**



**Camping y Balneario El Talar**



**Cascada del Aguilucho**



**Los Siete Saltos**



**La Aguada del Bosque**



**Murales urbanos**





**Fiesta de las Culturas**



**Fiesta de la Tableta y el Pastelito Serrano**



**Fiestas patronales en honor al  
Sagrado Corazón de Jesús**



**Chocolandia**



**Encuentro de Muralismo**



## Datos Útiles

**Secretaría de Turismo**

Ruta Provincial 1 esq. 25 de Mayo

(0265) 647 7912  
(0266) 483 5242

**Municipalidad de Los Molles**

Pringles esq. Belgrano

(02656) 477 192

**Camping Municipal El Talar**

Ruta Provincial 1 - 2600m al Este

(011) 6815 1973

**Centro de Salud 56**

Pringles esq. Belgrano

**Bomberos Voluntarios de Los Molles**

El Cóndor 660

(02656) 477 833

**Capilla Sagrado Corazón de Jesús**

Pringles esq. 25 de Mayo



### COMODIDADES Y SERVICIOS

Cabañas con 2 cuartos	Heladera con freezer	Cochera cubierta
A 6 cuadras del centro	Cocina 4 hornallas c/horno	Parrilla individual
Ropa blanca	Pava eléctrica	Pileta para adultos c/cerco perimetral
Wifi	Microondas	Pileta para niños c/cerco perimetral
TV Led (2)	Camas con sommier	Solarium, reposeras
Aire acondicionado	Baño con ducha / bidet	Sillas y mesa de jardín
Calefacción		Amplio parque y vistas a las sierras








 [elcantardelospajaros.com](http://elcantardelospajaros.com)  
 [ximenalagilla@gmail.com](mailto:ximenalagilla@gmail.com)

  
**Coronel Pringles Sur**  
**Merlo**  
**SAN LUIS**

 [el.cantar.de.los.pajaros](https://www.instagram.com/el.cantar.de.los.pajaros)  
 [elcantardelospajaros](https://www.facebook.com/elcantardelospajaros)

 2657 500 075









**ELABORACIONES DULCES  
PARA FECHAS ESPECIALES**  
Presupuesto sin cargo





**TORTAS      DULCES DELICIAS**  
**MESAS DULCES    TARTAS DULCES**  
**POSTRES**



 **342 408 6212**

 **Dulcecanelabyblancapucheta**

 **Dulce Canela**

 **FREE SHIPPING** **ENVÍO GRATIS A DOMICILIO**

 **Colastiné Norte – Santa Fe**

**BALNEARIO LA BOCA DE MONJE / FRENTE AL RIO CORONDA**




**Daniel Sam**

BEBIDAS / MINUTAS / ALMACEN / SALON EVENTOS

 **DANIELSAM.ALMACEN**

**RESERVAS / 3476551912**








 Av. aristobulo del valle 7198

 3424082499

 control.ssi

PROTEGE LO QUE MÁS QUERES



**PROMO**

KIT 4 CÁMARAS HD

CÁMARAS  
DOMO  
CABLEADA



**SEGURIDAD**  
PREVENCIÓN

CÁMARA  
DOMO  
INALÁMBRICA

CONTROL EN 360°



**El Eden**  
C&C  
Villa Larca - San Luis

- ❖ Parque de 3,5 hectáreas en medio de la montaña
- ❖ Cancha de fútbol
- ❖ Piscina de 17x7 metros
- ❖ A 35 km de Merlo
- ❖ Juegos para niños
- ❖ Wi-Fi
- ❖ Plaza saludable
- ❖ DirecTV
- ❖ Cabañas totalmente equipadas



Ruta Provincial N°1  
Acceso camino al Chorro de San Ignacio  
Villa Larca  
SAN LUIS



complejoeleden



ComplejoElEdenSanLuis



www.complejoeleden.com.ar



11 3088 6719  
11 5337 0908



## CORTADERAS, CON EL DIQUE PISCU YACU COMO GUARDIÁN

Siguiendo por la Ruta Provincial 1, siempre en dirección Sur, a 18 kilómetros de Merlo descubrimos Cortaderas.

Con los primeros pobladores habitando el paraje en el siglo XVIII, es en 1833 cuando se considera la fundación formal de la localidad, a partir del reconocimiento del pedido de reconocimiento de la primera escuela del lugar.

La naturaleza es singularmente bondadosa en esta zona, al ofrecer lugares imperdibles para visitar, entre los que mencionamos:

- ❖ Quebrada de Villa Elena, zona donde se destacan la Cascada Esmeralda, los Baños Romanos, el Salto Grande y las Cuevas Aborígenes.
- ❖ La Cascada Esmeralda lanza sus aguas en plena quebrada, y siguiendo el sendero del agua nos sorprenden los Baños Romanos, una pequeña caída de agua que forma una olla natural donde se puede descansar y relajarse, sobre el arroyo Cortaderas.
- ❖ Paraje San Miguel, donde se destaca el dique Piscu Yaco, cuyo embalse forma un espejo de agua que permite la realización de diversas actividades acuáticas, así como tirolesa, paseos a caballo en sus laderas y la playa que está abierta los 365 días del año.
- ❖ Paraje Balcarce, donde en 1992 se filmó la película “Un lugar en el mundo”, con la participación de Federico Luppi, Cecilia Roth y el español José Sacristán. Los lugares dedicados al rodaje están intactos hoy en día, y se los puede recorrer para revivir las escenas más destacadas del film.

Por otra parte, la capilla Reina de la Paz, en el paraje Villa Elena, que está construida sobre un faldeo de la quebrada, ofrece una vista privilegiada de la zona, que es recomendable visitar.

La agenda de eventos en la localidad nos ofrece:

- ❖ Fiesta del Turismo de las Sierras de Comechingones, en Enero
- ❖ Festival de San José, en Marzo
- ❖ Travesías Gauchas, en Marzo
- ❖ Campeonato Provincial de Locro, en Julio
- ❖ Cortaderas Gourmet, en Setiembre
- ❖ Cortaderas Danzas, en Octubre
- ❖ Fiesta del Caballo, en Noviembre



**Cascada Esmeralda**




**Baños Romanos**





**Salto Grande**



**Cuevas Aborígenes**



**Arroyo Benítez**



**Dique Pisco Yaco**



**Paraje Balcarce**



**Capilla Reina de la Paz**





**Festival de San José**



**Travesías Gauchas**



**Campeonato Provincial de Locro**



**Cortaderas Gourmet**



**Fiesta del Turismo de las Sierras de Comechingones**



**Fiesta del Caballo y la Tradición**

## Datos Útiles

<b>Oficina de Información Turística</b>	Ruta Provincial 1 esq. Francisco de la Mota	(0266) 402 8721
<b>Municipalidad de Cortaderas</b>	Juan Pablo II S/N	(0266) 463 1133
<b>Camping Municipal de Cortaderas</b>	Ruta Provincial 1 esq. Comechingones	(0266) 154 548 425
<b>Cajero automatico Link</b>	Ruta Provincial 1 esq. Francisco de la Mota	
<b>Centro de Salud 54</b>	San Martín S/N	
<b>Farmacia Lourdes</b>	Sanchez Reina Fé S/N	(02656) 477 390
<b>Subcomisaría 36</b>	Belgrano esq. Mundial 78	(02656) 477 933
<b>Bomberos Voluntarios de Cortaderas</b>	Malvinas Argentinas 300	(02656) 471 201
<b>Capilla Reina de la Paz</b>	Las Hortensias S/N	





## RESIDENCIAL ROMANG



Habitaciones con baño privado  
Aire acondicionado frío - calor  
Departamentos equipados  
TV con cable  
Desayunos  
Cocheras  
Wi-Fi







En el centro  
de la ciudad





A metros del  
Camping Brisol



**San Martín 1461**  
**Romang**  
**SANTA FE**



**3482 638 734**





## Estancia Los Pinares



❖ Casa quinta disponible  
❖ Capacidad hasta 10 personas  
❖ **CON HABILITACIÓN PARA  
TODO TIPO DE EVENTOS**











**Calle 8 entre 11 y 13**  
**SAUCE VIEJO**  
**Santa Fe**



**(0342) 435 9654**



**elospinares@gmail.com**



**Estancia Los Pinares**  
**Multiespacio Sauce Viejo**





**CARNE DULCE**  
Carne, cebolla, huevo, especias y azúcar

**CARNE SALADA**  
Carne, cebolla verdeo, morrón, huevo, especias, aceitunas y pasas

**CARNE CORTADA A CUCHILLO**  
Lomo trozado, papa, cebolla, huevo, especias, aceitunas y pasas

**OSOBUCO**  
Osobuco braseado, cebolla, huevo, salsa de tomate y especias

**VERDURA**  
Acelga, cebolla, morrón, huevo, salsa blanca

**JAMÓN Y QUESO**  
Jamón, muzzarella y huevo

**CAPRESE**  
Tomate, muzzarella, albahaca, aceite de oliva

**ÁRABES**  
Carne macerada al limón, cebolla, tomate, morrón y especias

**PESCADO**  
Trozado de boga, verdeo, morrón, tomate y especias

**Ruta 1 km 7,5 esq. Saavedra  
SAN JOSÉ DEL RINCÓN**

**(0342) 497 0512**

**342 447 3983**

**empanadas.la.nona**













**Consultas y Presupuestos**

**342 540 4814**



## VILLA LARCA, EL NOMBRE ASOCIADO A LAS ACEQUIAS

Reconocida en 1858 por el entonces gobernador de San Luis, Justo Daract, el nombre de la villa se asocia, en lengua originaria, con las acequias o canales que conducen el agua para el riego. También recuerda a un antiguo líder de las tribus comechingones, de nombre Larca.

El primer sitio que se destaca en la villa es el camping municipal, con 6 hectáreas que ofrecen al visitante áreas de acampe, estacionamiento, quinchos y piletas con distintas profundidades.

En sus instalaciones se puede descubrir el Chorro de San Ignacio, una caída de agua de 25 metros de altura, que es una postal característica del lugar.

Siguiendo un sendero natural en sentido ascendente se llega a la Laguna Milagrosa, nombre que se debe a las propiedades particulares que se le adjudican a las aguas de este espejo natural.

Más adelante, siempre en la misma senda, se llega a la Cueva del Indio, donde se encontraron restos de los antiguos pobladores de la zona, en la época previa a la colonización, y tienen un valor arqueológico y antropológico que es reconocido. Se cree que esta cueva era un espacio que habitaban miembros esta comunidad.

En las inmediaciones de Villa Larca se encuentra el establecimiento Piedra de Luz, en cuyas instalaciones se pueden visualizar curiosas formaciones rocosas, de particular forma, que asombrarán a quien las visite. En el establecimiento también se practica la cría de ganado caprino, por lo que en la visita tendrás la posibilidad de disfrutar la presencia de esta especie, tan característica de las serranías puntanas.

Regresando a la localidad de Villa Larca, en el Mercado Artesanal los productores locales ofrecen diversos productos en cerámica, madera, cuero, tejidos y palma.

El calendario de eventos en Villa Larca ofrece, durante todo el año, estas opciones para disfrutar la cultura del lugar:

- ❖ Fiesta del Lechón y el Vino Artesanal, en Enero
- ❖ Festival Regional de los Artesanos de la Costa de Comechingones, en Febrero
- ❖ Fiesta de las Culturas Autóctonas, en Diciembre



**Camping Municipal**



**Chorro de San Ignacio**





**Laguna Milagrosa**



**Cueva del Indio**



**Establecimiento Piedra de Luz**



**Mercado Artesanal**



**Fiesta del Lechón y el Vino Artesanal**



**Festival Regional de los Artesanos  
de la Costa de Comechingones**



## Datos Útiles

**Secretaría de Turismo** Ruta Provincial 1 km 33 (02656) 471 297

**Municipalidad de Villa Larca** Av. Gral. San Martín 265 (0266) 154 745 625

**Terminal de Ómnibus** 22 de Junio esq. Independencia Sur

**Camping de San Ignacio** Ruta Provincial 1 km 33 - 2,2 km al Este (02656) 481 733

**Banco Supervielle** Independencia esq. Comechingones

**Centro de Salud** Av. Gral. San Martín esq. Independencia Sur (02656) 499 110

**Farmacia de la Costa** Ruta Provincial 1 esq. 24 de Setiembre (02656) 499 141

**Subcomisaría 16** Tintitaco esq. Ruta Provincial 6 (02656) 499 109

**Bomberos Voluntarios de Villa Larca** Ruta Provincial 6 esq. Tintitaco Norte

**Parroquia Nuestra Señora de la Merced** Belgrano Norte esq. Malvinas Argentinas

**Establecimiento Rural Piedra de Luz** Ruta Provincial 1 esq. camino de acceso al Chorro San Ignacio (0266) 154 655 257



## MECÁNICA HELDNER



**TALLER MECÁNICO INTEGRAL**  
**AUTOS DE ALTA TECNOLOGÍA**  
**DIESEL - NAFTEROS - INYECCIÓN**  
**TRANSMISIÓN - MOTORIZACIÓN - FRENOS**



**Marcial Candiotti 5635**  
**SANTA FE**



**342 460 6068**



**342 428 6588**



**Mecánica**  
**Heldner**



### REALIZAMOS

- ☐ Cerramiento en lona y cortinería
- ☐ Fábrica y colocación de cubrelanchas
- ☐ Cerramiento para quinchos
- ☐ Cortinas de exterior
- ☐ Cortinas roller
- ☐ Toldos
- ☐ Cubrepiletas mecanizados y manuales
- ☐ Cercos perimetrales para piscinas y patios



**Ruta 1 km 143**  
**2 km al Sur de San Javier**



**3405 403182**



**rio\_lonera**







## LA CANTERA





▲ PISCINAS

▲ ATÉRMICOS

▲ LAJAS

▲ MURETES

▲ PEGAMENTOS

▲ JARDÍN









Ejército Argentino 3260  
SANTO TOMÉ



3498 478 612  
342 503 5625



lacanterasantotome@gmail.com



## NORBERTO BEJARANO





Construcción en General

Albañilería en Altura

Colocaciones

Piscinas





Presupuesto sin cargo

**ESPERAMOS  
SU CONSULTA**







342 547 9516



## PAPAGAYOS, EL HOGAR DE LAS PALMERAS CARANDAY

La Ruta Provincial 1 llega, a 38 kilómetros de Merlo, a la localidad de Papagayos.

¿Su nombre? Existen dos acepciones que se disputan la veracidad. Por un lado, la tradición oral entiende que los aborígenes de la zona utilizaban una hierba medicinal que, fonéticamente, sonaba como Papa-Gallo. Por otra parte, se atribuye a un error que los colonizadores cometieron al confundir al loro barranquero, que habita el lugar, con el papagayo.

Lo que no admite error es la descripción del lugar, con sus múltiples atractivos, para visitar y disfrutar durante la estadía en Papagayos.

Lo que se destaca a primera vista es la presencia de palmeras de la variedad caranday, muy características del lugar, y a partir de las cuales los artesanos del lugar aprovechan sus hojas para la elaboración de artesanías que ofrecen a los visitantes en todo momento.

Asimismo, el Cerro Negro, de 1793 metros sobre el nivel del mar en su cúspide, custodia a la localidad, y es un desafío para quienes desean alcanzar su cima, siempre con la compañía de un guía local que conozca el sendero.

Por otra parte, el arroyo Papagayos es el origen de diferentes accidentes geográficos que se pueden visitar:

- ❖ Dique Parrillas, al que se accede tras una caminata de 20 minutos, desde el Balneario Municipal, para llegar a esta construcción
- ❖ Laguna El Reloj, que es el resultado de la formación del dique Parrillas, y se puede disfrutar de las aguas cristalinas que se embalsan en este accidente geográfico
- ❖ Laguna Diamante, que está a apenas 150 metros de la laguna El Reloj, y también ofrece otro espacio para disfrutar de sus aguas y refrescarse
- ❖ Cascada Escondida, que nace de la unión de los brazos Norte y Sur del arroyo Papagayos, y aparece luego de un corto recorrido, ofreciendo un salto de agua de 5 metros, bajo el cual el visitante puede dejarse relajar debajo de su caída.
- ❖ Laguna Cristal, que es el resultado de la caída de agua conocida como Cascada Don Bosco, de 4,5 metros de altura

A estos atractivos naturales se suman otros, que son obra de la mano del hombre, entre los cuales cabe destacar:

- ❖ Capilla San Pedro, erigida en honor al patrono de la localidad, al que los vecinos eligen en 1954, y se esfuerzan por construir esta capilla en su honor, bajo la supervisión del padre Armando Monzón, y con la colaboración, entre otros, de Gregorio Funes, que dona el terreno para la construcción del templo.
- ❖ Ermita de Nuestra Señora de la Consolación, que se ubica sobre la Ruta Provincial 1, antes de ingresar al poblado de Papagayos, y cuya imagen llegó al lugar en el año 2004. Junto a ella se erige una Cruz del V Centenario de la Evangelización del Nuevo Mundo, que recuerda los 500 años de la llegada de los españoles a América, en 1492.
- ❖ Fábrica de Quesos Artesanales Los Nadis, que producen este derivado a partir de leche de vaca y de cabra, que se extraen en la zona.
- ❖ Balneario y Camping Municipal, cuenta con piscina olímpica, asadores, bancos y mesas, sanitarios y canchas deportivas.


Eventos destacados en la agenda de Papagayos son:

- ❖ Fiesta Provincial de la Palmera Caranday, en Febrero
- ❖ Fiestas Patronales en honor a San Pedro, en Junio
- ❖ Fiesta de la Virgen de la Consolación, en Octubre
- ❖ Fiesta del Pollo al Disco y Pan Casero, en Noviembre





**Palmeras caranday**




**Cerro Negro**



**Laguna El Reloj**



**Cascada Escondida**



**Laguna Cristal**



**Capilla San Pedro**





**Fábrica de Quesos Artesanales Los Nadis**



**Balneario y Camping Municipal**



**Fiesta Provincial de la Palmera Caranday**



**Fiestas Patronales en honor a San Pedro**



**Fiesta de la Virgen de la Consolación**



**Fiesta del Pollo al Disco y Pan Casero**



## Datos Útiles

<b>Centro de Información Turística</b>	Ruta Provincial 1 esq. Los Aguaribayes	
<b>Municipalidad de Papagayos</b>	Av. Comechingones esq. Granaderos Puntanos	(02656) 481 800
<b>Camping Municipal de Papagayos</b>	Los Aguaribayes S/N	(02656) 481 800
<b>Centro de Salud 66</b>	Av. Comechingones 150	
<b>Farmacia San Pedro</b>	Av. Comechingones 151	(0266) 513 8971
<b>Comisaría 35</b>	Av. Comechingones esq. Granaderos Puntanos	(02656) 481 852
<b>Bomberos Voluntarios de Papagayos</b>	San Pedro S/N	(02656) 481 870
<b>Capilla San Pedro</b>	San Pedro S/N	



**ELEGÍ ENTRE**

■ Carnes asadas

■ Pastas

■ Pizzas

■ Sandwiches

**TE ESPERAMOS PARA TUS**

■ Almuerzos

■ Cenas





 San Martín 290  
Santa Rosa de Conlara  
SAN LUIS

 266 401 7534

 stratusresto

 Stratus restaurante

 12 a 14:30  
20 a 00

 restaurantstratus@gmail.com

## PODOLOGÍA

### José Rafael Costantini

Técnico Podólogo (UNL)  
MP. CPSF. N° 1386

- ◆ Corte de uñas
- ◆ Micosis (hongos)
- ◆ Onicomycosis (hongos en uñas)
- ◆ Onicocriptosis (uñas encarnadas)
- ◆ Pie plano / cavo - Soportes plantares
- ◆ Atención a diabéticos

 Ángel Casanello 613  
SANTA FE

 342 590 7212

 342 634 7192

 Podólogo

 José Costantini





**OUTDOOR**



**EL TIO**

**CONCESIONARIO OFICIAL**



**MERCURY**



**SUZUKI**

**NÁUTICA · PESCA · CAMPING**

Demetrio Gómez S/N  
Distrito Alto Verde  
SANTA FE

 342 5 322 756  
342 4 062 180

 [outdooreltio](#)  
 [nauticaeltio](#)



**SuperArte**  
ARTISTICA

Vos ponés la inspiración  
Nosotros tenemos todo para que lo plasmes  
Acompañamos tu búsqueda  
en el camino del arte

Av. Gral Paz 5526  
SANTA FE

 342 581 9258  
  [superartearstica](#)

 **Lunes a Viernes** 9 a 12:30  
16:30 a 20  
**Sábado** 9 a 12:30



*Ahora en la  
zona de la costa...*

**10%**  
DESCUENTO

**+ CALIDAD  
+ SEGURIDAD**



 3424661876

[www.santafegas.com.ar](http://www.santafegas.com.ar)



## VILLA DEL CARMEN, Y UN HOMENAJE A LA DEVOCIÓN MARIANA

La historia del Villa del Carmen se remonta a la época de la Colonia, cuando la zona es entregada en merced a don Andrés de Toro Mazote, y toma el nombre de La Estanzuela. Pasa por diferentes propietarios, entre los que se cuenta la Compañía de Jesús, que la administra desde 1732 hasta su expulsión en 1765. Durante la preparación del Ejército de los Andes, varios vecinos del paraje La Estanzuela colaboran con su dinero para la conformación de la fuerza militar que dirige José de San Martín.

En 1873, los vecinos comunican al gobierno provincial de San Luis su intención de conformar un municipio en el lugar, y un año después, en 1874, se traza el ejido urbano de Villa del Carmen, en tierras pertenecientes a La Estanzuela. Así es como nace formalmente la localidad, si bien su vida es muy anterior, y el nombre se lo debe a la capilla que existe desde antes, dedicada a Nuestra Señora del Carmen, que es reconocido como sitio histórico y patrimonial.

A 8 kilómetros al sur de la localidad, transitando por la Ruta Provincial 1, se llega al Dique Boca del Río, con un paredón de 30 metros de altura que genera un espejo de agua, apta para la práctica de deportes acuáticos y con circuitos en la zona adjunta, aptos para la realización de caminatas, con la Sierra de Comechingones como telón de fondo para esta práctica.

De regreso a Villa del Carmen, el Balneario Municipal ofrece todos los servicios para quien desee acampar en el lugar, así como piscinas para disfrutar, especialmente en temporada estival.

Desde el Balneario Municipal nace un circuito que se adentra en la Sierra de Comechingones. Con una extensión de 2,4 kilómetros, y que culmina, ya en el faldeo de las sierras, en una ermita de la Virgen del Valle. A partir de allí, el sendero continúa para ascender al cordón serrano.

La agenda de eventos de Villa del Carmen ofrece:

- ❖ Festival del Chamamé, en Marzo
- ❖ Festividad de Nuestra Señora del Carmen, en Julio
- ❖ Apertura de la temporada de verano, en Diciembre



**Capilla de Nuestra Señora del Carmen**



**Dique Boca del Río**



**Balneario Municipal**



**Festival del Chamamé**



**Festividad de Nuestra Señora del Carmen**

## Datos Útiles

**Municipalidad de Villa del Carmen**

San Martín 111

(02656) 494 074  
(02656) 410 160

**Camping Municipal de Villa del Carmen**

Falucho esq. San Martín

**Centro de Salud 70**

Granaderos Puntanos esq. Calle Pública

(02656) 494 035

**Botiquín del Carmen**

Pedernera S/N

(02656) 494 022

**Comisaría 32**

Pedernera esq. San Martín

(02656) 494 000

**Bomberos Voluntarios de Villa del Carmen**

Granaderos Puntanos 394

(0266) 154 163 659



Capilla San Roque

Ruta Provincial 22 S/N



**4 cabañas totalmente equipadas  
con todos los servicios  
Piscina y quincho compartido**



**Ruta Provincial 1 – km 12,5 – Calle 38 bis  
A 200 metros del arroyo Ubajay  
ARROYO LEYES**



**342 485 2058**



**Ruta Provincial 1 – km 21  
ARROYO LEYES**

**11 cabañas sobre el río  
Piscina de uso compartido  
Salón de reuniones – Proveeduría  
Granja con animales – Muelle flotante**



**342 478 2444**



**complejodelsol**



**complejodelsol\_santafe**

# ATMOSFÉRICA ARROYO LEYES



342 547 0379

342 526 6523



atmosferica\_arroyo\_leyes

**Trabajamos en toda la Ruta1**  
**Contado efectivo y transferencia**



## ARTÍCULOS DE LIBRERÍA Y MÁS

- ❖ Fotos
- ❖ Fotocopias
- ❖ Fototarjetas
- ❖ Artículos de librería
- ❖ Anillados
- ❖ Libros color
- ❖ Libros blanco y negro

**ENVÍOS SIN CARGO EN ZONA DE ARROYO LEYES**



Ruta 1 Calle 20 Lado Oeste



342 520 0521



articulosdelibreriaymas



Lunes a Viernes de 9 a 18 hs.





Spa / Masajes / Reiki



Clases de Yoga:  
Lunes, Miércoles y Viernes  
9 hs. / 18 hs. / 20 hs.



Aparatología  
Cosmeatría general



Ruta Provincial 1 – km 11  
Calle 14 – 250 m al Este de la Ruta  
**ARROYO LEYES**

Consultas y turnos



3424275978



Cremas heladas



Tortas



Alfajores



Bombones



Batidos



Ruta Provincial 1 km 12,5 Calle 24  
**ARROYO LEYES**



342 520 0710



chokoraheladeria

Martes a Jueves  
12 a 23 hs.

Viernes a Domingo  
12 a 00 hs.



Envíos a  
domicilio



mercado  
pago



Palitos

## LA PUNILLA, LA PUERTA DE ACCESO DEL SUR PUNTANO

A 95 kilómetros de la villa de Merlo, y considerada el último punto del corredor turístico de la Costa de Comechingones, La Punilla se encuentra en el límite con la provincia de Córdoba, por lo es considerada la puerta de ingreso a San Luis en el sector Sur de la Provincia.

Aquí, la Ruta Provincial 1 confluye con la Provincial 30 de Córdoba, y a apenas 10 kilómetros de Achiras, en el Sur cordobés, es el punto exacto de convergencia para el turista que quiere visitar el cordón serrano de Comechingones si llega desde el Centro y Sur del país.

La historia de la población se remonta a la época colonial, pero ya en el período de construcción nacional, y más precisamente en 1851, La Punilla sufre un duro golpe cuando un malón de aborígenes la ataca, y destruye las viviendas que habitan en ese entonces los pobladores de la zona. El gobierno provincial, con el primer mandatario local, Pablo Lucero, al frente, se hace cargo de la situación y ordena la reconstrucción del lugar. 20 años después, en 1871, el gobernador Juan Agustín Ortiz Estrada ordena la reubicación del pueblo, que se lleva a cabo en la margen Oeste del arroyo La Punilla, emplazamiento que se mantiene actualmente.

La localidad cuenta con un camping y balneario municipal que ofrece 3 piletas de natación, sanitarios con duchas, asadores, mesas y asientos, así como una frondosa sombra en sus instalaciones.

Entre los eventos que se pueden disfrutar en La Punilla cada año, encontramos:

- ❖ Festival de Doma y Folclore, en Febrero
- ❖ Festival de Nuestra Señora de Luján, en Mayo
- ❖ Fiesta de Jubilados y Pensionados, en Noviembre



**Pórtico de Acceso  
a la localidad**



**Camping y Balneario Municipal**





**Fiesta de Jubilados y Pensionados**

## Datos Útiles

**Oficina de Información  
Turística**

Ruta Provincial 30 S/N

**Municipalidad de La Punilla**

Ruta Provincial 1 S/N

(3582) 495 830

**Balneario Municipal**

Ruta Provincial 1 S/N

**Centro de Salud 71**

Ruta Provincial 10 S/N

**Policía Caminera**

Ruta Provincial 1 km km 65

(0266) 445 2000

**Capilla Nuestra Señora de  
Luján**

Ruta Provincial 1 S/N

## NÁUTICA



Av. General Paz 6281  
SANTA FE

342 612 7897

elrafaarmeriaynautica

armeriaynauticaelrafa

## ARMERÍA



- ☐ Auxilio náutico
- ☐ Mecánica especializada
- ☐ Lavado de lanchas
- ☐ Baños con vestuario y agua caliente
- ☐ Estacionamiento cubierto para vehículos
- ☐ Seguro contra robo e incendio
- ☐ Monitoreo con cámaras de seguridad
- ☐ Proveeduría y cafetería
- ☐ Provisión de nafta y lubricantes
- ☐ Paseos por las islas - Pesca guiada



Ruta Provincial 1 km 23,5  
Cabecera sur del arroyo Leyes  
400 m a la izquierda  
ARROYO LEYES

342 540 3768

guarderia\_el\_descanso




# ESTRUCTURAS METÁLICAS DACAR

Naves Industriales - Galpones - Montajes - Techos - Estructuras



Teofilo Madrejon 6346 - Colastine Norte - Tel.: (0342) 155 311209

  Estructuras Metálicas Dacar



Ruta Provincial 1 – Km 12,5



(0342) 497 0054 | 497 2083 | 497 8784

Juzgado de Faltas 497 8785

Área Social 497 2084



342 523 9107 | 342 523 9108



Comuna de Arroyo Leyes



Lunes a Viernes | 7 a 13 hs



Lunes a Viernes | 7 a 12 hs



**Salón Comunitario**

Calle 36 esq. Defensa



**Camping Comunal**

**Los Naranjos**

Calle 40 esq. calle 7



**Jardín Maternal**

**Retoño Costero**

Km 14 – Calle 60





**AGENCIA DE LA COSTA**  
Fabracci Asesores de Seguros

**Representante de  
 SAN CRISTÓBAL  
 RIVADAVIA**

 Ruta Provincial 1 – km 5 – Villa California

 (0342) 497 0949 / (0342) 156 114 206

 342 548 4346  [fabracci.asesores](#)



Vida



Incendio



Granizo



ART



Comercio



Responsabilidad  
Civil



Hogar



Automotor



Accidentes  
Personales



Bicicletas



Motocicletas

## Metalúrgica BRUNO CAPRIO

- + Fabricación de portones automáticos de todo tipo
- + Reformas de portones existentes a automático

- + Trabajos especiales
- + Herrería
- + Automatismos













Ruta 2 intersección  
Ruta 5  
**MONTE VERA**



342 449 5122




Metalúrgica Bruno Caprio



## LA COSTA SANTAFESINA, EN 500 KILÓMETROS PLENOS DE NATURALEZA

El río Paraná atraviesa todo el Litoral argentino, desde su ingreso en Puerto Iguazú, en la provincia de Misiones, hasta su desembocadura en el Río de la Plata.

Y en territorio santafesino, su presencia marca el contorno oriental de toda la provincia. En este artículo te ofrecemos una guía para que conozcas los servicios que ofrecen las localidades ubicadas a su vera, desde Reconquista, en el norte provincial, hasta Granadero Baigorria, en el sur de esta guía de servicios.

Son dos las arterias de comunicación que facilitan el tránsito por estos 500 kilómetros de recorrido:

La Ruta Nacional 11, que en este punto inicia en Granadero Baigorria, en el límite Norte con Rosario, y atraviesa sucesivamente Capitán Bermúdez, Fray Luis Beltrán, San Lorenzo, Puerto General San Martín, Timbúes, Villa La Ribera, Oliveros, Puerto Gaboto, Maciel, Monje, Puerto Aragón, Barrancas, San Fabián, Arocena, Coronda, Desvío Arijón, Sauce Viejo y Santo Tomé.

La Ruta Provincial 1, que nace en Colastiné Norte (distrito de la ciudad de Santa Fe de la Vera Cruz), y transcurre a través de San José del Rincón, Arroyo Leyes, Santa Rosa de Calchines, Cayastá, Helvecia, Saladero Cabal, Colonia Mascías, San Javier, Alejandra, y Romang, para finalizar en Reconquista.

A continuación, compartimos la información que necesitas para la mejor estadía en estas 30 localidades de la Costa santafesina.

Guardería Nautica

# JMC

WhatsApp: 342 486 3232

Instagram: nautica\_jmc

## Alquiler de KAYAK y Piraguas

- ☐ Instrucción previa para principiantes
- ☐ Medidas de seguridad a bordo
- ☐ Tarifas especiales para grupos



Ruta Provincial 1  
Km 22



Cabecera norte del Puente de Hierro  
100m al Este



ARROYOLEYES



Ruta Provincial 1 - Km 22  
 📍 Cabecera norte del Puente de Hierro - 100m al Este  
**ARROYO LEYES**  
 📞 342 486 3232  
 📱 Guardería y servicios náuticos JMC 📷 nautica\_jmc

- ❖ Guardería náutica
- ❖ Servicio mecánico permanente
- ❖ Artículos de pesca
- ❖ Lubricantes
- ❖ Gran variedad de bebidas, hielo, etc
- ❖ Bajada de lanchas propia

## LA COSTERITA CABAÑAS

📞 342 486 3232 📷 lacosteritacabanas

- ✓ 2 baños con agua caliente
- ✓ 3 aires acondicionados frío calor
- ✓ Quincho vidriado con vista al río
- ✓ TV LED 42" con Direct TV y Wi-Fi
- ✓ Pileta con cerco perimetral blindex
- ✓ Servicios incluidos
- ✓ Bajada de lanchas con malacate eléctrico
- ✓ 100m de costa









Ruta Provincial 1 Cabecera norte del Puente de Hierro  
 Km 22 100m al Este **ARROYO LEYES**



## RUTA NACIONAL 11, DONDE LA HISTORIA Y LA NATURALEZA SE UNEN EN LOS RÍOS CORONDA Y PARANÁ

El corredor turística Ruta 11 Sur, en Santa Fe, está marcado por la historia y la naturaleza a lo largo de sus 173 kilómetros. Baste recordar, como hechos sobresalientes, estas fechas:

- ❖ 1527, cuando Sebastián Gaboto establece el primer asentamiento español en Sudamérica, lo hace en esta zona. Más precisamente, en la actual Puerto Gaboto.
- ❖ 1810, cuando Manuel Belgrano descansa, junto a sus tropas, en Santo Tomé, en su camino hacia Asunción para buscar las adhesiones de los cabildos del Noreste hacia el gobierno establecido el 25 de Mayo, conformado por criollos y españoles y en rechazo a la invasión de Napoleón Bonaparte a la Península Ibérica.
- ❖ 1813, el año en que el Regimiento de Granaderos a Caballo, dirigido por José de San Martín, libra su única contienda en suelo argentino, el 27 de Febrero, en las barrancas del río Paraná y frente al Convento San Carlos, en San Lorenzo.

Por otra parte, los cursos de agua confieren a la naturaleza una relevancia que no se puede ignorar.

Así es como esta relevancia cobra su mayor presencia cuando en Puerto Gaboto, a 110 kilómetros de Santa Fe y a 64 de Rosario, se abre la puerta de acceso al único parque nacional que tiene la Provincia de Santa Fe: el Parque Nacional Islas de Santa Fe.

También las celebraciones están presentes a lo largo de todo el corredor. Desde el Festival Provincial del Pescador, en Sauce Viejo, o la Fiesta Nacional de la Frutilla, que honra al producto estrella de la agricultura de la zona, en Coronda, hasta la Fiesta Nacional de la Misa Criolla, en Timbúes, por mencionar solamente algunos de los diversos eventos con que cuenta la amplia cartelera de este corredor, tan variado y colorido como son los colores de su flora y fauna, o la diversidad de descendientes de los inmigrantes llegados al lugar, mayoritariamente, durante la segunda mitad del siglo XIX.

A continuación, compartimos información útil de cada localidad en este corredor del Sur santafesino.

### SANTO TOMÉ

**Camping Municipal Santo Tomé** Libertad 1072 (0342) 474 1678

**Parador Santo Tomé** Av. 7 de Marzo 2056 (0342) 530 9224

**Municipalidad de Santo Tomé** Iriondo 1649  
(0342) 474 0084  
(0342) 474 0085  
(0342) 474 6020/23

**Bomberos Zapadores** Rienzo Bedetti esq. Pje. 20 de Junio (0342) 457 7918

**Bomberos Voluntarios** Salta 2330 (0342) 474 3154

**YPF Santo Tomé** Av. Lujan esq. Av. del Trabajo 2449 (0342) 474 0582  
Santo Tomé

**Estación de Servicio Gulf** Av. Lujan 2136 (0342) 474 0536

**Estación de Servicio Oil** Av. Ejercito Argentino 3601

**Estación de Servicio Logros SH** Av. Luján 2146 (0342) 474 0536

**Axion Servicentro Santo Tomé** Av. 7 de Marzo 1491 (0342) 475 1135

**Estación de Servicio Shell** Av. Lujan 4267 (0342) 474 7543

**Estación de Servicio Shell** Hernandarias 2372

**GNC Santo Tomé** Hernandarias 2372 (0342) 474 3523

**Pentacomb SA** Av. Lujan 4266

**Estación de Servicio Néstor Ferrari** Ruta Nacional 19 esq. Corrientes (0342) 474 7180

**Banco de la Nación Argentina** 7 De Marzo 1803

**Nuevo Banco de Santa Fe** 25 De Mayo 1801 esquina Gelabert

**Banco Macro** 25 de Mayo 1834





Costanera de Santo Tomé

Camping Municipal

## SAUCE VIEJO

**Balneario Don Roque**

Quintana esq. Juárez Celman

**Camping Pura Isla**

Juárez Celman esq. Uriburu

(0342) 155 587 193

**Comuna de Sauce Viejo**

Rivadavia 1164

(0342) 495 0409 /  
(0342) 495 0149

**Museo  
Monte de los Padres**

Ruta 11 esq. Manuel Gálvez

**Oficina de  
Información Turística**

Ruta 11 esq. Manuel Gálvez

(0342) 155 486 037

**Estación de Servicio Shell**

Ruta 11 Km 454

(0341) 156 941 103

**Nuevo Banco de Santa Fe**

Rivadavia 1164

**Nuevo Banco de Santa Fe**

Ruta 11 km 452,5

**Cajero Link**

Rivadavia 1057



**Balneario Don Roque**



**Festival Provincial del Pescador**

## DESVÍO ARIJÓN

**Cabaña y Club de Campo Los Ombú**      Catamarca y Río Coronda      (03404) 15 590 221

**Comuna de Desvío Arijón**      Av. José Arijón y Belgrano      (0342) 490 0163  
(0342) 490 0180  
(0342) 490 0068

**Centro de Salud Desvío Arijón**      Avda. José Arijón s/n      (0342) 491 0565

**Centro de Salud Barrio Caima**      25 de Mayo s/n      (0342) 490 0028

**Comisaría 15ta.**      Av Arijon S/N      (0342) 490 0074

**Capilla Nuestra Señora de Belén**      Almirante Brown esq. Córdoba



**Cartel Identificador**



**Fiesta Provincial del Frutillero**

## CORONDA

**Museo Municipal José Manuel Maciel**      25 de Mayo esq. Sarmiento

**Camping Municipal Punta Del Este**      Santiago Oroño esq. Cardenal Caggiano      (0342) 491 1567



**Parador de Ómnibus Coronda** Sarmiento 1829

**Municipalidad de Coronda** Sarmiento 1818 (0342) 491 0315

**Estación de Servicio Río Coronda** Ruta 11 esq. Almafuerte

**Estación de Servicio América** Ruta 11 esq. 9 de Julio

**Estación de Servicio Shell** Ruta 11 Km. 422 (0342) 491 9960

**GNC Damarra** Ruta Provincial 64 esq. Concejal Gagliano

**Estación de Servicio YPF** Cortada Sur 64

**Nuevo Banco de Santa Fe** San Martín esq. Juan de Garay

**Banco de la Nación Argentina** San Martín esq. España



**Costanera de Coronda**



**Fiesta Nacional de la Frutilla**

## AROCENA

**Camping Comi Pini** Paraje Comi Pini (0341) 507 5151

**Comuna de Arocena**

Bv. Ledesma 646

(03466) 495 013

**Estación de Servicio YPF**

Autopista Rosario - Santa Fe Km 101

(03466) 495 153



**Casa de la Cultura**  
**Antigua Estación de Ferrocarril**



**Paraje Comi Pini**

## SAN FABIÁN

**Comuna de San Fabián**

9 de Julio 353

(03466) 492 085  
(03466) 492 118

**Estación de Servicio FyC**

Ruta 11 km 402 esq. Rosario



**Cartel identificatorio**  
**sobre Ruta Nacional 19**



**Antigua Estación Ferroviaria**



## BARRANCAS

**Comuna de Barrancas** Leandro N. Alem 726 (03466) 420 482

**Estación de Servicio Axion** Dr. Maresca 821 (0341) 156 941 103

**Estación de Servicio Esso** Ruta 11 esq. Bv. San Martín

**Banco Municipal de Rosario** Leandro N. Alem 726

**Nuevo Banco de Santa Fe** Lisandro de la Torre 119



**Antigua Estación Ferroviaria**



**Av. Lisandro Paganini**  
**Arteria principal de Barrancas**

## PUERTO ARAGÓN

**Camping Comunal** Río Coronda S/N (03471) 670 313

**Centro de Salud Puerto Aragón** Germán Guena s/n



**Camping Comunal:  
playa y río Coronda**



**Camping Comunal:  
sector de descanso**

## MONJE

**Camping  
La Boca del Monje**

Desembocadura Río Monje

(03466) 498 027

**Comuna de Monje**

San Martín 367

(03466) 498 027  
(03466) 498 173

**Estación de Servicio  
Coopmonje**

Santa Fe esq. Pablo Fondevila

(03466) 498 501

**Banco Municipal de Rosario**

San Martín 367



**Camping  
La Boca del Monje**



**Fiesta Provincial de los Balnearios**



## MACIEL

**Comuna de Maciel** Mendoza 399 (03476) 470 206

**Estación de Servicio AFA Maciel** Ruta Provincial 95 (03476) 470 308

**Estación de Servicio Grupo Prialis** Ruta 11 esq. Buenos Aires (03476) 470 839

**Nuevo Banco de Santa Fe** Salta 702



**Antigua estación ferroviaria**



**Estación solar en el predio del ferrocarril**

## PUERTO GABOTO

**Camping Comunal Los Dos Ríos** Novaro y Hurtado (03476) 15 638 073

**Parque del Fuerte** Hurtado esq. Zabala (0341) 153 015 278

**Comuna de Puerto Gaboto** Bustinza y Gómez (03476) 488 020

**Banco Municipal de Rosario** Bustinza 447



**Camping comunal  
Los Dos Ríos**



**Paseo Ribereño Gaboto**

## OLIVEROS

<b>Camping Comunal</b>	Orillas del río Carcarañá	(03476) 498 165
<b>Comuna de Oliveros</b>	Buenos Aires 395	(03476) 498 990 / 498 165
<b>Camping Bethania</b>	Corrientes esq. Gral. Roca	
<b>Casa del Encuentro</b>	Corrientes 981	
<b>Centro Recreativo Eva Perón</b>	Corrientes esq. río Carcarañá	(03476) 15 506 995
<b>Camping 20 de Setiembre</b>	Corrientes 599	(0341) 153 611 576
<b>Camping Sindicato de Recolección y Barrido</b>	Corrientes 2071	(0341) 153 361 580
<b>Estación de Servicio Nocioni</b>	Ruta 11 esq. Alsina	
<b>Nuevo Banco de Santa Fe</b>	Buenos Aires 101	



**Banco Macro**

**Buenos Aires 175**



**Camping Comunal**



**Camping 20 de Setiembre**

## VILLA LA RIBERA

**Estación de Servicio  
Opessa La Ribera**

**Autopista Rosario - Santa Fe**

**(011) 5441 7837**

**Camping  
Automóvil Club Argentino**

**Ruta Provincial 91 esq.  
Ruta Nacional 11**

**(03476) 481 073**



**Camping Automóvil Club Argentino**

## TIMBÚES

**Polideportivo Comunal de Timbúes**

Solís esq. Bernardino Rivadavia

(03476) 495 063

**Parador Timbúes**

Ruta 11 esq. Gaboto

**Comuna de Timbúes**

Gaboto 553

(03476) 495 005  
(03476) 495 063

**Banco Coinag**

Mitre 506

**Banco Macro**

Gral. Roca 538



**Polideportivo comunal**



**Fiesta Nacional de la Misa Criolla**

## PUERTO GENERAL SAN MARTÍN

**Camping Municipal Puerto General San Martín**

Entre Ríos esq. El Jacarandá

(03476) 434 732

**Parador Puerto**

Ruta 11 esq. América

**Municipalidad de Puerto General San Martín**

Alberdi 101

(03476) 422 420  
(03476) 424 613  
(03476) 422 612



**Estación de Servicio Axion** Ruta 11 esq. Los Alerces

**Estación de Servicio Shell** Córdoba 401

**Nuevo Banco de Santa Fe** Córdoba 345

**Banco de la Nación Argentina** Córdoba 317

**Banco Coinag** Nerbutti 301

**Banco Macro** Córdoba 463



**Postal de la costa de la ciudad**



**Parque Recreativo Municipal**

## SAN LORENZO

**Polideportivo Municipal** Luis Borghi esq. Saavedra (03476) 428 458

**Parador San Lorenzo** 3 de Febrero 401

**Municipalidad de San Lorenzo** Bv. Urquiza 517 (03476) 438 933  
(03476) 438 911

**Museo del Convento San Carlos Borromeo** Belgrano 430 (03476) 447 949

**Museo Sanmartiniano** Belgrano 430 (03476) 447 846

**Estación de Servicio Gulf** Napoleón Peña 833 (03476) 428 623

**Estación de Servicio YPF** Urquiza 1910

**Estación de Servicio Shell** Av. San Martín 801 (03476) 422 144

**Estación de Servicio Hola GNC** Av. San Martín esq. Meliton Hierro

**Oil Combustibles** Av. San Martín esq. Congreso

**Nuevo Banco de Santa Fe** Av. San Martín 1398

**Banco de la Nación Argentina** Av. San Martín 1399

**Banco Municipal de Rosario** San Martín 1415

**Banco Municipal de Rosario** Cortada Biosca 1350

**Banco Macro** Av. San Martín 1298

**Banco BBVA** Av. San Martín 1102





**Campo de la Gloria**

**Convento San Carlos Borromeo**

## FRAY LUIS BELTRÁN

**Camping Municipal  
Fray Luis Beltrán**

Bv. Urquiza y el río

(0341) 478 0326

**Municipalidad de  
Fray Luis Beltrán**

Av. San Martín 1799

(0341) 491 6012  
(0341) 491 6305  
(0341) 491 6305

**Nuevo Banco de Santa Fe**

San Martín 923

**Banco Macro**

Av. San Martín 1101

**Banco Macro**

Dr. Arturo Illia 16



**Espacio conmemorativo a  
Fray Luis Beltrán y Domingo Borghi**



**Camping Municipal**

## CAPITÁN BERMÚDEZ

**Camping Centro Económico de  
Capitán Bermúdez**

Autopista Rosario - Santa Fe km 8,4 (0341) 491 0123

**Municipalidad de Capitán  
Bermúdez**

Pte. Perón 186

(0341) 478 8888

**YPF Hachebe SA**

Ruta 11 esq. Martín Fierro

(0341) 491 6274

**Estación de Servicio YPF**

Entre Ríos 1602

(03462) 570 599

**Estación de Servicio EG3**

Paraná 13

(0341) 491 1883

**Nuevo Banco de Santa Fe**

San Lorenzo 667

**Banco Coinag**

San Lorenzo 701

**Banco Macro**

Av. San Lorenzo 599



**Fiesta de la Porcelana**



**Camping del  
Centro Económico de Capitán Bermúdez**

## GRANADERO BAIGORRIA

**Camping Municipal  
Granadero Baigorria**

Av. Lisandro de la Torre  
esq. San Juan

(0341) 471 4381

**Municipalidad de  
Granadero Baigorria**

Chacabuco 1050

(0341) 446 7800

**Estación de Servicio  
Puma Baigorria**

Av. San Martín 2508

(0341) 471 2122



<b>Estación de Servicio Shell</b>	Av. San Martín 2281	(0341) 471 5724
-----------------------------------	---------------------	-----------------

<b>YPF Raúl</b>	Av. San Martín 1301	(0341) 541 5107
-----------------	---------------------	-----------------

<b>Axion Energy</b>	Av. San Martín 910
---------------------	--------------------

<b>Estación de Servicio Shell</b>	Av. San Martín 250	(0341) 471 5711
-----------------------------------	--------------------	-----------------

<b>ONAS Rosario Estación de Servicio Puma</b>	José María Rosa 4091 bis	(0341) 454 0477
---	--------------------------	-----------------

<b>Nuevo Banco de Santa Fe</b>	Chacabuco 1008
--------------------------------	----------------

<b>Banco Credicoop</b>	Belgrano 31
------------------------	-------------

<b>Banco Macro</b>	Av. San Martín 1301 PB
--------------------	------------------------

<b>Banco Macro</b>	Colectora NE 2700 Autopista Rosario - Santa Fe km 5
--------------------	--



**Camping Municipal**



**Reserva Natural Playa Granadero Baigorria**

## Regional de la Costa

**Productos artesanales para el hogar y la vida al aire libre**

- ❖ Tablas de madera
- ❖ Parrillas y accesorios para asado

 **342 501 8496**  
 **regionaldelacosta.santafe**  
 **regionaldelacosta.santafe**





## Quintas EL INDIO

### Arroyo Leyes



**Quinta para 8 personas**

- ☐ 2 habitaciones y entrepiso
- ☐ Pileta privada de 6 x 3 metros
- ☐ Quincho con asador
- ☐ Baño
- ☐ Aire acondicionado
- ☐ Ventiladores de techo
- ☐ Freezer
- ☐ No incluye ropa de cama







**Quinta para 10 personas**

- ☐ 2 habitaciones y entrepiso
- ☐ Pileta privada de 8 x 4 metros
- ☐ Asador y baño exterior
- ☐ Aire acondicionado
- ☐ Ventiladores de techo
- ☐ Freezer
- ☐ No incluye ropa de cama

 **Ruta 1 km 13**  
**Calle Leandro N. Alem – 500 m al Este**  
**ARROYO LEYES**

 **342 546 4585 / 342 466 7103**





 **Ruta Provincial 1 – km 13,5**  
**Altura Calle 56**  
**ARROYO LEYES**

 **342 448 1750**

 **Posada de la Aldea**

 **posadadelaaldea**

## **Metalúrgica BRUNO CAPRIO**

+ Fabricación de portones automáticos  
de todo tipo

+ Reformas de portones existentes a automático

+ Trabajos especiales

+ Herrería

+ Automatismos



 **Ruta 2 intersección**  
**Ruta 5**  
**MONTE VERA**

 **342 449 5122**



**Metalúrgica Bruno Caprio**

## Río de Oro 1



Guardería y bajada de lanchas



Ruta Provincial 1  
Km 14 – Calle 62 – 350m al Este de la Ruta  
ARROYO LEYES



342 422 3050

- ☐ Parque cerrado y techado
- ☐ Servicio mecánico
- ☐ Venta de combustibles y lubricantes





## RUTA PROVINCIAL 1, EL CORREDOR DE LA COSTA SANTAFESINA EN HONOR A TEÓFILO MADREJÓN

La Ruta Provincial 1, que nace en el distrito Colastiné Norte de la ciudad de Santa Fe, y se desarrolla a lo largo de 313 kilómetros a la vera del río Paraná y sus afluentes, hasta desembocar en la ciudad de Reconquista, al Norte de Santa Fe, es uno de los espacios más elegidos por santafesinos y visitantes de otras provincias, para su descanso.

Con localidades que nacieron y se desarrollaron a la vera de los ríos y arroyos tributarios del Paraná, su nombre es un recuerdo permanente del hombre que puso en agenda la necesidad de pavimentar este camino, a mediados del siglo XX. Se trata del escritor y periodista Antonio Leonhardt, que firmaba sus artículos bajo el seudónimo de Teófilo Madrejón. Este logro se lleva adelante por etapas, según el siguiente cronograma:

- ❖ En 1947 llega hasta Santa Rosa de Calchines
- ❖ En 1963, hasta San Javier
- ❖ En 1980, hasta Romang

El fallecimiento de Leonhardt, en 1949, impide que haya visto cristalizado su deseo, pero en 1977 el Gobierno de la Provincia hace justicia y rinde homenaje a su tenacidad, cuando otorga el nombre de Teófilo Madrejón a la Ruta Provincial 1.

A continuación, compartimos la información necesaria para que su paso por este corredor turístico sea muy agradable, y aprovechando los servicios que ofrecen sus localidades.

### COLASTINÉ NORTE

**Centro Municipal de Distrito  
La Costa**

Ruta Provincial 1 km 3  
Esq. Bv. Los Eucaliptus

(0342) 498 2741

**Estación de Servicio  
Shell de la Costa**

Ruta Provincial 1 km 2,8  
Esq. Mario Mendoza

(0342) 498 2482

**Cajero automático Link  
Nuevo Banco de Santa Fe**

Ruta Provincial 1 km 2,8  
Esq. Mario Mendoza



**CAMPING**

**Camping de AMSAFE La Capital**



**Club de Campo UPCN Alberto Maguid**

## SAN JOSÉ DEL RINCÓN

**Museo Tradicional y Regional de la Costa** San Martín esq. Santa Rosa

**Sapukay, la casa de Fernando Birri** Ubajay 1512 (0342) 497 1584

**Casa del Portugués (museo privado)** Gamboa 1269 (0342) 497 1667

**Balneario Municipal Luis Beney** Ocampo esq. Juan de Garay

**Estación de Servicio Axion** Ruta Provincial 1 km 6 - Esq. Calle de los Grillos

**Cajero automático Link Nuevo Banco de Santa Fe** Ruta Provincial 1 km 2,5 - Esq. Los Jazmines

**Cajero automático Link Nuevo Banco de Santa Fe** San Martín esq. Juan de Garay



**Museo Tradicional y Regional de la Costa**



**Balneario Municipal Luis Beney**

## ARROYO LEYES

**Comuna de Arroyo Leyes** Ruta Provincial 1 km 12,5 - Esq. Calle 28 (0342) 497 0054



## Reserva Natural Los Ceibos

Ruta Provincial 1 km 21,5 – Calle  
134 – 1500m al Oeste

## Plaza San Martín

Ruta Provincial 1 – km 12,5 – Calle  
24 esq. Moreno

## Plazoleta Paul Harris


Ruta Provincial 1 km 14 – Esq. calle  
58

## Planta Campamentil Aula Verde

Ruta Provincial 1 km 16 – Esq. calle  
86 (0342) 155 080 655

## Camping Comunal Los Naranjos

Ruta Provincial 1 km 12,5  
1900m al Este de la ruta (0342) 497 0054



Arroyo Leyes



Reserva Natural Los Ceibos

## SANTA ROSA DE CALCHINES

**Museo Comunal Aníbal Bergallo** Primera Junta esq. Santa Fe (0342) 490 8070

## Camping Comunal San Antonio

San Antonio s/n – 500m al Este de  
la ruta (0342) 490 8022

## Estación de Servicio Axion

Ruta Provincial 1 km 38 (0342) 154 908 017

## Nuevo Banco de Santa Fe

Presbítero Marozzi esq. Fray  
Antonio Rossi



**Museo Comunal Aníbal Bergallo**



**Camping Comunal San Antonio**

## CAYASTÁ

**Comuna de Cayastá**

Juan de Garay 1286

(03405) 493 015

**Parque Arqueológico  
Santa Fe La Vieja**

Ruta Provincial N° 1. Km 78

(3405) 493 056

**Museo del Recuerdo  
Cecil González**

Juan de Garay 1286

**Estación de Servicio YPF La  
Costerita**

Ruta Provincial 1 km 74 - Esq. Ruta  
Provincial 62

(03405) 433 731

**Banco Santander Río**

Teófilo Madrejón 1281





## Costanera de Cayastá

## Complejo Punta Arena

### HELVECIA

**Comuna de Helvecia**

Dr. Romang 192

(03405) 470 160

**Terminal de Ómnibus  
Ricardo Vigo**

Av. San Martín  
Esq. Américo Vespucio

(03405) 456 645

**Estación de Servicio Axion**

Ruta Provincial 1 km 76  
Esq. acceso a Helvecia

(03405) 470 215

**Cajero Automático LINK  
Nuevo Banco de Santa Fe**

Dr. Romang 250



**Acceso a Helvecia desde la  
Ruta Provincial 1**



**Fiesta de la Pesca del Amarillo  
Largada**

### SALADERO CABAL

**Comuna de Saladero Cabal**

Ruta Provincial 1 km 111

(03405) 424 846

**Capilla Nuestra Señora  
de Luján**

Ruta Provincial 1 km 111  
400m al Este de la ruta



**Chimenea del antiguo  
Saladero Cabal**



**Plaza Principal**

## COLONIA MASCÍAS

**Comuna de Colonia Mascías**    Zona urbana    (03405) 424 590

**Capilla Nuestra Señora  
de la Merced**    Zona urbana – 200 metros al Este  
de la ruta



**Comuna de Colonia Mascías**



**Capilla de Nuestra Señora de la Merced**

## SAN JAVIER

**Municipalidad de San Javier**    Alvear 2178    (03405) 420 434

**Secretaría de Producción,  
Turismo y Medio Ambiente**    Av. Poeta Julio Migno esq.  
Independencia    (03405) 15 488 941  
(03405) 15 489 764



**Parroquia San Francisco Javier** 9 de Julio 873

(03405) 424 254

**Vivero Municipal**

Ruta Provincial 1 km 150,8

(03405) 15 508 312  
(03405) 15 406 442

**Reserva Natural Municipal  
La Rinconada**

(03405) 15 406 442

**Museo Histórico Parroquial  
San Francisco Javier**

9 de Julio 873

(0341) 155 791 130  
(03405) 15 451 880

**Estación de Servicio YPF**

Ruta Provincial 1 esq. Acceso Sur (03405) 420 293

**Estación de Servicio Esso  
Dolzani**

Moreno esq. San Martín

**Cajero automático Link  
Nuevo Banco de Santa Fe**

Alvear 2105

**Cajero automático Link  
Banco de la Nación Argentina**

Alvear 2096



**Museo Histórico Parroquial "San Francisco Javier"**



**Senderismo en la Reserva Natural Isla La Rinconada**

## ALEJANDRA

**Comuna de Alejandra**

Thomás Moore 1568

(03405) 492 199

**Iglesia Evangélica Metodista** Bv. Sarmiento esq. Av. San Martín (03405) 492 027

**Casa Comunal de la Cultura** Av. San Martín entre Thomas Moore y 9 de Julio (03405) 492 196

**Camping Comunal** Thomas Moore esq. Sarmiento (03405) 492 199

**Estación de Servicio Dolzani** Bv. Sarmiento 1723 (03405) 15 504 345

**Farmacia Lovatto** Av. San Martín s/n (03405) 492 029

**Cajero Automático Link  
Nuevo Banco de Santa Fe** Belgrano 1045



**Casa Comunal de la Cultura  
Fachada**



**Camping Comunal**

## ROMANG

**Municipalidad de Romang** Simón de Iriondo 789 (03482) 496 200

**Museo de la Colonización  
Cuatro Gaspar** Urquiza S/N  
(entre Gaspar Kaufmann y Samuel Sager) (03482) 496 042

**Residencia de Peter Wingeyer** San Martín 1044 (03482) 496 014



<b>Camping Municipal Brisol</b>	San Martín esq. Dr. Estanislao Musulin	(03482) 496 200
<b>Estación de Servicio Axion</b>	Presbítero Spontón 999	(03482) 454 034
<b>Estación de Servicio Shell</b>	San Martín 1402	(03482) 496 034
<b>Estación de Servicio YPF</b>	Ruta Provincial 1 km 272	(03482) 496 074
<b>Nuevo Banco de Santa Fe</b>	Iriondo esq. 3 de Junio	



**Camping Municipal Brisol**



**Fiesta Provincial del Sol**

## RECONQUISTA

<b>Municipalidad de Reconquista</b>	San Martín 1077	(03482) 472 000
<b>Parque Industrial Reconquista</b>	27 de Abril esq. Gral. López	
<b>Aeropuerto Teniente Daniel Jukic</b>	Ruta Nacional 11 km 781	(03482) 487 724
<b>Puerto de Reconquista</b>	Ruta Nacional A009	(03482) 499 706
<b>Sociedad Rural de Reconquista</b>	Fray Antonio Rossi 3250	(03482) 420 282

<b>Estación de servicio YPF</b>	Ruta Nacional 11 km 787	(03482) 420 189
<b>Estación de servicio YPF JL Gamba Hnos.</b>	Iriondo 599	(03482) 420 886
<b>Estación de servicio YPF ACA</b>	Bv. Hipólito Irigoyen esq. Patricio Diez	(03482) 424 835
<b>Estación de servicio Shell de Blázquez Hugo</b>	Bv. Hipólito Irigoyen 1256	(03482) 429 239
<b>Estación de servicio Axion</b>	Ruta Nacional 11 km 787	(03482) 429 959
<b>Estación de servicio BC</b>	Belgrano 899	(03482) 420 550
<b>Estación de servicio BC combustibles</b>	Habegger 3560	(03482) 420 550
<b>Cajero Automático Link Banco Credicoop</b>	Gral. Obligado 932	
<b>Cajero Automático Link Banco de la Nación Argentina</b>	San Martín 802	
<b>Cajero Automático Banelco Banco Macro</b>	Mitre 571	
<b>Cajero Automático Banelco Banco Macro</b>	Gral. Obligado 967	
<b>Cajero Automático Banelco Banco Galicia</b>	Habegger 560	
<b>Cajero Automático Link Nuevo Banco de Santa Fe</b>	San Martín 701	
<b>Cajero Automático Link Banco Bica</b>	Gral. Obligado 1020	
<b>Cajero Automático Banelco Banco Santander Río</b>	Presidente Roca 925	
<b>Cajero Automático Banelco Banco ICBC</b>	Habegger 512	





**Concurso Argentino de Pesca del Surubí**



**Exposición de la  
Sociedad Rural de Reconquista**

## Regional de la Costa

**Productos artesanales  
para el hogar y la vida al aire libre**

- ❖ **Tablas de madera**
- ❖ **Parrillas y accesorios para asado**

 **342 501 8496**

 **regionaldelacosta.santafe**

 **regionaldelacosta.santafe**







# Turismo Arroyo Leyes

EL SITIO DE TURISMO DE LA COSTA SANTAFESINA

Encontrá toda la información  
de la Costa Santafesina  
en tu portal de noticias turísticas

- ❖ Fiestas
- ❖ Eventos
- ❖ Información de servicio
- ❖ Alojamiento
- ❖ Gastronomía

[www.turismoarroyoley.es.com](http://www.turismoarroyoley.es.com)



Turismo Arroyo Leyes



341 502 5836

**Hacé conocer tu emprendimiento**  
**Publicitá tu evento**  
**Sumate a la carpeta de auspiciantes de**

# DESTINOS

**PARA VISITAR**

**Comunicate con nosotros**



**341 502 5836**

**Seguinos en nuestras redes sociales**



**DESTINOS PARA VISITAR**