

DESTINOS

PARA VISITAR

Año 1 N° 4
OCTUBRE 2022

En esta edición



TANDIL



AZUL



OLAVARRÍA

Un viaje al interior de Buenos Aires y Tucumán para conocer sus bellezas y su cultura



MONTEROS



FAMAILLÁ



SIMOCA



TAFÍ DEL VALLE



AMAICHA DEL VALLE

EN ESTE NÚMERO

- 2** Un viaje al interior de Buenos Aires y Tucumán para conocer sus bellezas y su cultura
- 4** Tandil, marcada por la gastronomía y la religiosidad
- 21** Azul, donde un arquitecto vanguardista dejó su legado
- 34** Olavarría, tierra de campeones de la velocidad
- 52** Tafí del Valle, corazón de los Valles Calchaquies
- 61** Amaicha del Valle, hogar de la Pachamama y su celebración
- 69** Monteros, donde la tradición criolla y española se encuentran
- 77** Famaillá, la empanada hecha fiesta nacional
- 84** Simoca, la ciudad de la feria colonial y del sulky

UN VIAJE AL INTERIOR DE BUENOS AIRES Y DE TUCUMÁN PARA CONOCER SUS BELLEZAS Y SU CULTURA

Bienvenidos a este nuevo número de Destinos para Visitar, la revista que te lleva de viaje por los rincones más hermosos de nuestra extensa Argentina. En esta oportunidad, te invitamos a recorrer dos destinos en el interior de nuestras provincias.

En primer lugar, te proponemos recorrer el interior de la Provincia de Buenos Aires, para conocer Tandil, Azul y Olavarría.

Tandil, conocido por sus chacinados y sus lácteos, tan así que el salame de Tandil y el queso tandilero son la combinación perfecta para maridad con las cervezas artesanales que están en auge en la localidad. Pero Tandil también es un destino muy elegido, especialmente en la Semana Santa, para visitar el Camino del Vía Crucis, que se eleva en las sierras que rodean a la ciudad. O visitar el Parque de la Piedra Movediza, esa roca que estuvo en pie hasta 1912, y que hoy, en el mismo lugar, tiene su réplica, para que el turista pueda repetir la experiencia que vivieron quienes la conocieron, un siglo atrás.

Azul, que debe su nombre al color de las flores que teñían con su reflejo las aguas del lago que acompaña en su trayecto a la ciudad. Y ciudad elegida por el excéntrico arquitecto Francisco Salamone para llevar a cabo gran parte de su obra en la corriente del monumentalismo, que se plasma en diferentes edificios de la ciudad, conformando un circuito digno de ser visitado. O bien conocer la historia de Bartolomé Ronco, un vecino de Azul apasionado por la obra de Cervantes, que lo llevó a adquirir diferentes ediciones del Quijote a lo largo de todo el mundo, y conformar una colección que le vale hoy a Azul el título de Ciudad Cervantina de Argentina.

Olavarría, tierra de amantes del automovilismo, porque allí nacieron y desarrollaron su carrera los hermanos Dante y Torcuato Emiliozzi, múltiples campeones del Turismo Carretera, y que también tienen en su honor un autódromo. Y también tierra de inmigrantes que se asentaron en las inmediaciones de la actual ciudad y dieron origen a diferentes colonias que hoy son parte de un circuito que se ofrece a pocos kilómetros del ejido urbano: Hinojo, Sierras Bayas, Colonia San Miguel, Sierra Chica, Espigas, Loma Negra. Pequeñas poblaciones que ofrecen una parte de su historia a través de los museos y las celebraciones que ofrecen durante todo el año.

En una segunda etapa, nuestro recorrido nos lleva al corazón de los Valles Calchaquíes, en la Provincia de Tucumán, para visitar Tafí del Valle y Amaicha del Valle, y luego descender unos metros hasta las cercanías de la capital provincial, y visitar Monteros, Famaillá y Simoca. Cinco destinos que conjugan naturaleza, historia y tradiciones.

Tafí del Valle, que gracias a su naturaleza ha desarrollado propuestas de servicios para el turista que son variadas, junto a celebraciones que marcan su impronta productiva, como lo es la Fiesta Nacional del Queso, que destaca las bondades y la calidad de un producto que deriva, fundamentalmente, de la cría de cabras, que son prolíficas en la zona.

Amaicha del Valle, que es marcada fundamentalmente por la mano del hombre, en especial a partir de dos obras muy distantes en el tiempo: el Complejo Museológico La Pachamama, obra contemporánea del escultor Miguel Cruz, que reinterpreta con estilo propio la herencia de los pueblos originarios que habitaron este territorio; y la ciudad sagrada de los Quilmes, a 21 kilómetros de Amaicha, vestigios de una civilización que habitó el lugar desde el año 800, según registros históricos.

Monteros, que conjuga arte y tradición en su oferta turística, especialmente cuando se desarrollan dos eventos en el año: "Monteros de la Patria, Fortaleza del Folclore", que en Noviembre reúne a los artistas más convocantes de la música argentina, para celebrar la música y la danza autóctonas; y la Fiesta Nacional de la Randa, que trae al presente los secretos de una técnica llegada de España, en épocas de la Colonia, y que las mujeres de la zona mantienen viva con su pericia y su paciencia.

Famaillá, famosa por su gastronomía, y en especial por un producto que es tan propio de nuestras costumbres argentinas: la empanada. Porque Monteros es sede de la Fiesta Nacional de la Empanada, donde cada año se elige a la mejor exponente de esta técnica culinaria que cada día está presente en la mesa de los argentinos. Con propuestas que cada año llegan para sorprender a quienes se dan cita, no sólo para degustar este exquisito producto, sino también disfrutar de la música y la danza en la ciudad tucumana de Monteros.

Simoca, que en la época de la Colonia fue paso obligado entre Buenos Aires y el Alto Perú, aún hoy día mantiene dos costumbres, que se reflejan en sus eventos más convocantes: la Fiesta Nacional de la Fera de Simoca, para recordar a la feria que, semanalmente, se realiza desde aquellos tiempos, en la plaza principal del pueblo; y el Festival Nacional del Sulky, vehículo que se sigue usando como medio de traslado de los lugareños, que llegan a Simoca para intercambiar sus productos en el mercado local.

Un recorrido por el interior de la Provincia de Buenos Aires y por el corazón de los Valles Calchaquíes en Tucumán, es la propuesta que este número de Destinos para Visitar te ofrece. Bienvenidos al viaje. Iniciémoslo.

TANDIL, MARCADA POR LA GASTRONOMÍA Y LA RELIGIOSIDAD

A 355 kilómetros de la ciudad de Buenos Aires, luego de recorrer la Ruta Nacional 3 y la Provincial 30, en dirección Sur, nos encontramos con la ciudad de Tandil, cabecera del departamento del mismo nombre.

Apenas 173 kilómetros la separan de Mar del Plata (el destino turístico más importante de la Provincia de Buenos Aires), y la serranía que se impone en la zona de Tandil destaca en medio de la pampa húmeda, ofreciendo una opción singular en el Centro – Este de la Provincia de Buenos Aires.

Esta particularidad geográfica es el punto de partida para que Tandil se desarrolle como destino turístico, junto a las condiciones de su nacimiento, que generaron espacios que hoy son reconocidos por sus habitantes y por quienes la visitan.

En 1823, el entonces Gobernador de Buenos Aires, Martín Rodríguez, decide fundar el Fuerte Independencia, para establecer un nuevo puesto fronterizo en el desarrollo territorial bonaerense, y tener un punto de contacto con las tribus que habitan la zona, especialmente los puelches, del grupo de los tehuelches.

En la actualidad, el Lago del Fuerte, al sur de la ciudad, es el lugar que demarca la ubicación original del fuerte, lugar fundacional de Tandil. Este espacio natural termina de tomar su forma definitiva cuando, en la década de 1940, se inicia la construcción de un embalse, que se inaugura en 1960, para contener el avance de las aguas sobre el área urbana de Tandil. El Lago del Fuerte es actualmente un espacio apto para la práctica de los deportes náuticos y la pesca deportiva, siendo uno de los destinos más visitados por los turistas que llegan a la ciudad.

El Parque Independencia, ubicado a 1 kilómetro del Lago del Fuerte, cuenta con vegetación profusa, y desde su inicio cuenta con un sendero que lo une al lago, y se puede recorrer a pie o en vehículo. El acceso al parque se da a través de un pórtico de estilo románico renacentista, donado por la colectividad italiana en conmemoración del centenario de la fundación de Tandil. En la cima del parque se ubica un castillo morisco, donado por la colectividad española con el mismo motivo, al que se accede a pie por una escalera de piedra, o en vehículo. Una estatua ecuestre del general Martín Rodríguez, fundador de Tandil, recuerda el origen de la ciudad, y dos cañones pertenecientes originalmente al Fuerte Independencia, acompañan esta escultura, para completar este espacio lleno de simbolismo para los residentes tandilenses. Finalmente, el Anfiteatro Martín Fierro, con capacidad para 2500 personas, es un espacio dedicado a las artes escénicas y musicales, en un entorno natural que invita al disfrute.

Otro lugar que es recomendable para visitar es el Camino del Vía Crucis, que se inaugura en 1943 y se completa en 1947, con esculturas de diferentes artistas, que representan el trayecto de Jesús hasta el lugar de su crucifixión. Junto a este conjunto escultórico se asocian la capilla de Santa Gemma y una reproducción de la gruta de Nuestra Señora de Lourdes, ofreciendo así en Tandil una experiencia completa asociada al turismo religioso, y con un entorno natural donde se destacan los eucaliptus, olivos y pinos que ofrecen una frondosa sombra al peregrino.

El cerro El Centinela, a 4 kilómetros del centro de Tandil, es otro sitio buscado por los visitantes, ya que cuenta con una infraestructura que incluye aerosillas que permiten una vista panorámica de Tandil, en todo su esplendor. El nombre del lugar se debe a la presencia de una piedra de granito, de 7 metros de altura, que está erguida sobre una pequeña superficie, y simula un custodio que vigila en forma perenne a la ciudad y su comarca.

El Parque Lítico La Movediza es un sitio que invita a la nostalgia, porque rememora la existencia de una geoforma que ubicó a Tandil en el imaginario colectivo: la Piedra Movediza de Tandil. Esta roca de granito, de forma cónica y aproximadamente 300 toneladas de peso, se mantuvo en pie durante millones de años sobre el borde de un cerro, hasta que se cayó en 1912, probablemente debido a la acción humana. En 2007 se colocó una réplica de la Piedra Movediza, y es un lugar para visitar, si se desea conocer el espacio donde estuvo ubicado el que fue un símbolo de Tandil hasta principios del siglo XX.

Un nuevo atractivo se suma en 2014 para los peregrinos que llegan a Tandil, especialmente durante Semana Santa, pero también el resto del año. Se trata del Cristo de las Sierras, una estatua de 15 metros de altura, diseñada por el artista local Fernando "Tirso" Parvolini, en la zona conocida como Villa Don Bosco, donde en su momento estuvo el Papa Francisco, en ese momento Jorge Bergoglio, y eligió esta ciudad para tomar sus votos sacerdotales e iniciar el camino que, en 2013, lo depositó en el Vaticano como Francisco I.

La economía local ha desarrollado productos que son reconocidos nacional e internacionalmente, y también realizan un aporte al turismo al imprimir un sello propio a la marca Tandil. Nos referimos, en primer lugar, a la producción de chacinados, entre los que se destaca la producción de salame, con establecimientos que lo elaboran con técnicas artesanales y recetas traídas por los inmigrantes llegados a fines del siglo XIX.

Asimismo, desde mediados del siglo XX se instalan en Tandil artesanos hábiles en la fabricación de hojas de materiales nobles para la elaboración de cuchillos, con métodos artesanales. Hoy en día, esos lugares los elaboran con destino a la venta, no sólo en Argentina, sino también para la exportación a diferentes lugares del mundo, donde son reconocidos por la calidad de sus hojas y el detalle en la terminación del producto final, que resulta en diferentes trabajos de cuchillería.

Otros espacios que son visitados asiduamente por quienes llegan a la ciudad son los museos con que cuenta Tandil:

- ❖ Museo Tradicionalista del Fuerte, inaugurado en 1963
- ❖ Museo Municipal de Bellas Artes, inaugurado en 1937
- ❖ Museo de Arte Religioso, inaugurado en 2002
- ❖ Museo de Ciencias Naturales, inaugurado en 2005

Este abanico de opciones en diferentes ámbitos de la vida tandilense permitió el desarrollo de diversos servicios vinculados al turismo, especialmente el alojamiento y la gastronomía. Desde bares y restaurantes hasta fast foods y cervecerías artesanales componen la oferta gastronómica local, y hoteles de diferentes categorías o cabañas y posadas, así como una variedad de campings para los turistas que buscan opciones más económicas, son parte de la oferta que Tandil tiene disponible para quien llega a este destino serrano, en medio de la llanura bonaerense.

La agenda de actividades que ofrece Tandil a los visitantes es extensa, y se desarrolla a lo largo de todo el año, con eventos destacados, entre los que se cuentan:

- ❖ Tandil Cine, organizado en forma conjunta por la Universidad del Centro de la Provincia de Buenos Aires, la Municipalidad de Tandil y la Biblioteca Popular Bernardino Rivadavia. Es uno de los primeros festivales del interior del país que se ha mantenido en el tiempo, iniciando en el año 2001, y cuenta con el aval del INCAA (Instituto Nacional de Cine y Artes Audiovisuales).
- ❖ Expo Jardín Sans Souci, muestra organizada por la Asociación Cooperadora del Instituto de Formación Técnica 75, en las instalaciones de la residencia que construyera en la década de 1920 Ramón Santamarina, gallego llegado a la Argentina y uno de los promotores del desarrollo del Tandil actual.
- ❖ Expovinos Tandil, iniciativa de un grupo de vinotecas locales que se consolida con el paso de los años, convirtiéndose en un referente en la región, por la variedad de bodegas que exponen sus productos en la feria, así como por la presencia de la gastronomía en su más amplio espectro, con productos locales que hacen al maridaje ideal con las bebidas que allí se ofrecen.
- ❖ Fiesta del Dulce de Leche Artesanal de las Sierras Bonaerenses, se desarrolla en la localidad de María Ignacia Vela, a 50 kilómetros de Tandil hacia el Suroeste, desde el año 20004, y es una propuesta para destacar la producción de este derivado de la leche, que se produce abundantemente en la zona, y con una calidad que es reconocida en todo el país.
- ❖ Festival Chacinar del Salame y el Cerdo de Tandil, organizado conjuntamente por el Cluster Porcino y la Municipalidad de Tandil, es uno de los eventos más convocantes del año, y tiene como particularidad que cada año busca la fabricación del salame más largo del mundo. Un atractivo más, junto a las múltiples propuestas gastronómicas y de espectáculos, para un fin de semana pleno para los amantes de este producto tan distintivo de la zona de Tandil.
- ❖ Fiesta del Queso Tandilero, que llevan adelante la Municipalidad de Tandil y el Cluster Quesero local, es una fiesta joven, que con los años reúne más adeptos, y cuenta con la participación de productores artesanales, así como las usinas lácteas que tienen al queso como un derivado destacado. Múltiples propuestas gastronómicas para el deleite de los fanáticos de este producto en sus distintas presentaciones.

- ❖ Tandilia Rock Festival es el espacio que encuentran las bandas locales y de la región para mostrarse ante miles de seguidores, durante tres días, y se va asentando como una fecha tradicional que esperan los amantes del género, en el Centro de la Provincia de Buenos Aires.
- ❖ Fiesta Rural La Pastora, tradicional encuentro de destrezas gauchas y jineteada, que cuenta con más de 50 años de trayectoria, y es esperado por los hombres y mujeres amantes de esta actividad ligada a la vida rural.
- ❖ Festival de la Sierra, encuentro competitivo donde se dan cita agrupaciones de danzas folclóricas de todo el país, y sirven de marco para la presentación de artistas reconocidos a nivel nacional, acompañados por músicos y cantantes locales y de la región.
- ❖ Adventure Race Tandil, tradicional competencia pedestre que cuenta con las categorías 21K, 15K y 9K, y reúne a competidores de la especialidad que llegan desde todo el país para ponerse a prueba en los recorridos que plantea la organización del evento.
- ❖ Festival Internacional de Títeres, organizado por la Compañía de Títeres del Bonete, y que cuenta con el acompañamiento de la Municipalidad de Tandil y de la Universidad del Centro de la Provincia de Buenos Aires, en cuyas instalaciones se llevan adelante la mayor parte de las funciones. También hay talleres de perfeccionamiento para los cultores de este arte tan añejo.
- ❖ Tandil Cortos, festival de cine de cortometrajes que organiza la Asociación Cine Tandil, y es auspiciado por el Municipio de Tandil, DAC (Directores Argentinos Cinematográficos), Secretaría de Extensión de la Universidad del Centro de la Provincia de Buenos Aires y el INCAA (Instituto Nacional de Cine y Artes Audiovisuales). Es una reunión que se consolidó con el paso de los años, y en el espacio competitivo encuentra variadas propuestas que llegan de todo el país.
- ❖ Semana Gastronómica Sabores de Tandil, organizada por la Asociación de Hoteles, Restaurantes, Bares, Confiterías y Afines de Tandil, reúne la propuesta gastronómica de la ciudad y la región en una agenda que ofrece un recorrido por los diferentes lugares donde la gastronomía es el común denominador, con la presencia muy fuerte de productos de origen artesanal: cerveza, salame, queso. Durante la semana, los establecimientos adheridos ofrecen en su carta un Plato Solidario, cuyo destino es un porcentaje para el Banco de Alimentos Tandil.
- ❖ Expotan, es la muestra del agro, comercio e industria más importante de la región, y año a año crece en cantidad de expositores, aprovechando al máximo el predio de la Sociedad Rural de Tandil y recibiendo a visitantes que buscan, por un lado, conocer las novedades que la tecnología brinda para la actividad agropecuaria, y por el otro, diferentes opciones para compartir en familia.
- ❖ Fiesta del Picapedrero, que se lleva adelante en Cerro Leones, localidad ubicada a 7 kilómetros de Tandil, y lugar donde comenzó la explotación de canteras en 1870, y en 1907 se creó la Sociedad Obrera de las Canteras de Tandil.



Lago del Fuerte



Parque Independencia



Pórtico de estilo románico renacentista



Castillo morisco en el Parque Independencia



Estatua ecuestre del general Martín Rodríguez




Cañón del Fuerte Independencia



Anfiteatro Martín Fierro



Camino del Vía Crucis



Capilla de Santa Gemma




Gruta de Nuestra Señora de Lourdes



Cerro El Centinela



Aerosillas



Parque Lítico La Movediza



Cristo de las Sierras



Salame Tandilero



Cuchillo Tandilense



Museo Tradicionalista del Fuerte



Museo Municipal de Bellas Artes



Museo de Arte Religioso



Museo de Ciencias Naturales

Datos Útiles

Oficina de Información Turística	Gral. Rodríguez 441	(0249) 442 7538
Municipalidad de Tandil	Belgrano 553	(0249) 443 2049
Terminal de Ómnibus	Av. Buzón 650	(0249) 443 2092
Camping del Fuerte	Dr. Osvaldo Zarini S/N	(0249) 154 023 181
Camping Chacra El Centinela	Ronca Hue 1865	(0249) 465 0022
Camping Banco Provincia	Av. San Gabriel esq. Calihue	
Camping El Relincho	Juan Basso Aguirre esq. Galicia	
Cerro Aventura Tandil		(0249) 468 4358
Camping Pucará	Av. Don Bosco esq. Israel	(0249) 467 6804
Complejo del Dique	Larrea 580	
Tandil Auto Club		(0249) 464 0124
Camping Villa Don Bosco	Av. Don Bosco 2627	(0249) 443 4940
Acampar Tandil	Juan Viamonte 222	(0249) 432 8975
Villa Pinar de la Sierra	Av. San Gabriel Centro	(0249) 442 3053
Domos Tandil	Huasañan 3100	(011) 6887 7111

Autocamping Club	Av. Don Bosco 2100	(0249) 464 0124
Complejo Cerro El Centinela	Caricura S/N	(0249) 444 8933
ACA Tandil	Gral. Rodríguez 399	
Alpamar Estación de Servicio	Av. Brasil esq. Av. Avellaneda	
Alpamar Estación de Servicio	Aristóbulo del Valle 615	(0249) 442 2184
Axion Energy	Av. Santamarina 699	
GNC Alpamar	Av. Brasil 33	
GNC Tandil	Av. Buzón 888	(0249) 444 3648
Opessa Tandil II	Avellaneda 999	(0249) 431 7132
Puma Energy El Lucero de Tandil	JC Pugliese esq. av. Espora	(0249) 444 8501
Puma Energy	Av. Perón 906	
Shell	Aristóbulo del Valle 1670	(0249) 445 0142
Shell	Avellaneda esq. Brasil	(0249) 442 2184
YPF	Avellaneda esq. Bolívar	(0249) 444 1645
YPF	Belgrano esq. Gral. Rodríguez	
YPF Grupo Petro	Aristóbulo del Valle 602	(0249) 445 2300

YPF Grupo Petro	España 597	(0249) 443 6939
YPF Grupo Petro	JC Pugliese 898	(0249) 444 9143
Banco BBVA	Pinto 771	
Banco BBVA	Pinto 771	(0249) 442 2844
Banco Columbia	Pinto 629	(0249) 444 9444
Banco Credicoop	Gral. Rodríguez 780	
Banco de la Nación Argentina	Pinto 600	(0249) 442 4250
Banco de la Provincia de Buenos Aires	Av. Colón 1333	
Banco de la Provincia de Buenos Aires	Peyrel 1498	
Banco de la Provincia de Buenos Aires	Pinto 699	
Banco de la Provincia de Buenos Aires	Quintana 450	(0249) 445 0005
Banco de la Provincia de Buenos Aires	Gral. Pinto 1798	
Banco de la Nación Argentina	Av. Santamarina 402	
Banco de la Provincia de Buenos Aires	Ruta Nacional 226 esq. Ruta Provincial 30	
Banco de la Provincia de Buenos Aires	Av. Colón 1333	(0249) 442 2834
Banco de la Provincia de Buenos Aires	Peyrel 1402	(0249) 444 9092

Banco Galicia	Gral. Rodríguez 698	
Banco Hipotecario	Gral. Rodríguez 726	
Banco ICBC	Pinto 745	
Banco Macro	Belgrano 663	
Banco Patagonia	Pinto 638	
Banco Patagonia	Pinto 681 683	(0249) 443 4957
Banco Santander Río	9 de Julio 469	(0249) 442 6755
BIND Banco Industrial	San Martín 626	(0249) 444 2106
Hospital Ramón Santamarina	Gral. Paz 1406	(0249) 442 2010
Hospital de Niños Debilio Blanco Villegas	Leandro Alem 1300	(0249) 442 5749
Acofar Cooperativa Farmacéutica	Fugl 773	(0249) 444 8012
Farmacia AMEMT	Beiró 698	(0249) 421 9948
Farmacia AMEMT I	San Martín 840	(0249) 444 8733
Farmacia Amemt II	Gral. Rodríguez 589	(0249) 442 2542
Farmacia Amemt III	4 de Abril 1099	(0249) 444 0543
Farmacia Aranguren	Av. España 146	(0249) 442 5589

Farmacia Avellaneda	Av. Avellaneda 998	(0249) 442 9000
Farmacia Avenida	Av. Santamarina 512	(0249) 434 9234
Farmacia Berlari	Figueroa 719	(0249) 445 1873
Farmacia Brasil	Av. Brasil 165	(0249) 424 8988
Farmacia Bufor	Av. Buzón esq. Av. Espora	(0249) 154 349 167
Farmacia Cicala	Quintana 658	(0249) 436 0437
Farmacia Colón	Av. Colón 1201	(0249) 442 3199
Farmacia Darragueira	Darragueira 1970	(0249) 451 1087
Farmacia de la Ciudad	Av. Buzón 542	(0249) 443 2498
Farmacia del Lago		(0249) 446 0810
Farmacia del Pueblo	San Martín 668	(0249) 442 3260
Farmacia Eugenio Boiardi	Gral. Rodríguez 1248	(0249) 442 6316
Farmacia Florit	Belgrano 1196	(0249) 443 1960
Farmacia Galli	Gral. Rodríguez 1491	(0249) 444 8509
Farmacia Garbellini	Av. Avellaneda 1498	(0249) 444 8700
Farmacia Heer	Chacabuco 181	(0249) 442 6610

Farmacia La Mutual	Av. Colón 1359	(0249) 442 8439
Farmacia Lis Rolandi	Fray Justo Santa María de Oro 260	(0249) 443 4168
Farmacia Lozada	Curuzú Cuatiá 398	(0249) 444 6570
Farmacia Lucchetti	Leandro Alem 1334	(0249) 442 2081
Farmacia Marzocca	Av. Marconi 1201	(0249) 442 8166
Farmacia Novafarma	Quintana 303	(0249) 442 2814
Farmacia Nueva Rubbi	Chacabuco 314	(0249) 442 5896
Farmacia Pedemonte	Aristóbulo del Valle 171	(0249) 445 0344
Farmacia Raggio	Av. Alvear 147	(0249) 422 1566
Farmacia Roma	Sarmiento 797	(0249) 446 7146
Farmacia Roveda	9 de Julio 853	(0249) 442 5618
Farmacia Sánchez	Av. Monseñor Actis 1738	(0249) 463 0636
Farmacia STMT	Hipólito Yrigoyen 1059	(0249) 443 8092
Farmacia Strada	Lavalle 670	(0249) 444 0456
Farmacia Subelza	Panamá 701	(0249) 444 3038
Farmacia Suiza	Av. España 602	(0249) 444 4625

Farmacia Tandil	9 de Julio 493	(0249) 444 2863
Farmacia Teren	Av. Perón 1198	(0249) 462 1302
Farmacia Traverso	Av. Simón Bolívar 301	(0249) 444 0076
Farmacia Vasca	General Paz 764	(0249) 442 3115
Farmacia Vera	Av. España 958	(0249) 422 1000
Farmacia Woollands	Gral. Paz 1125	(0249) 443 1991
Farmacia Pérez	Av. Brasil 515	(0249) 442 5415
Farmacias del Centro	Gral. Rodríguez 667	(0249) 440 2100
Siempre Farmacias Central	Gral. Rodríguez 423	(0249) 440 2100
Comisaría Tandil 1°	Independencia 263	(0249) 442 5210
Comisaría Tandil 2°	Av. Colón 1274	(0249) 442 4202
Comisaría Tandil 3°	Beiró 640	(0249) 442 0697
Comisaría Tandil 4°	Independencia 1934	(0249) 443 2968
Cuartel de Bomberos	Leandro Alem 439	(0249) 442 0222
Parroquia del Sagrado Corazón	Av. Estrada 50	(0249) 442 7544
Parroquia del Santísimo Sacramento	Belgrano 560	(0249) 443 0760

**Parroquia Nuestra Señora
del Carmen**

Av. España 62

(0249) 442 2380

**Parroquia Nuestra Señora de
Begoña**

Sáenz Peña 757

(0249) 442 7809

**Parroquia San
Antonio de Padua**

Av. Marconi 1700

(0249) 444 0626

Parroquia San Cayetano

San Francisco 2150

(0249) 444 5116

Parroquia Santa Ana

Gral. Paz 1430

(0249) 442 3238



Servicios hasta 3500 kg a cualquier punto del país

Precios Especiales a Estudiantes

Servicios Especiales

Traslados a aeropuertos



Lunes a Sábados de 7 a 19 hs.

Domingos de 7 a 13 hs.



0342 489 4639



342 443 3133

Sr POLLO Brasería



Los pollos más sabrosos
los encontrás aquí



Y las papas fritas
más crocantes para acompañar

Ruta 11 esq.
Figueroa Alcorta
SAUCE VIEJO



342 511 1628



ElSrPolloBraseria



Todas las opciones
DULCES Y SALADAS
en un solo lugar



Tafí del Valle
TUCUMÁN



381 528 1773



Ríos de Miel



Tandileofú

QUESO ARGENTINO






- ☐ Somos Quesos Tandileofú, una pyme familiar dedicada a la elaboración de quesos de pasta dura y semidura, de forma artesanal y SIN TACC.
- ☐ Los quesos artesanales Tandileofú son el fruto de la dedicación, experiencia y trabajo de una familia tandilense.
- ☐ En el detalle de su proceso de elaboración artesanal, acompañado de nuestro microclima serrano, se ve reflejada la calidad de nuestros productos genuinos tandilenses.
- ☐ Estamos en la ciudad de Tandil y hacemos envíos a todo el país!



NUESTRAS VARIEDADES

Quesos Semiduros <ul style="list-style-type: none"> <input type="checkbox"/> Petit Gruyere <input type="checkbox"/> Fontina <input type="checkbox"/> Banquete <input type="checkbox"/> Gouda <input type="checkbox"/> Holanda <input type="checkbox"/> Pategrás 	Quesos Duros <ul style="list-style-type: none"> <input type="checkbox"/> Sardo <input type="checkbox"/> Provolone <input type="checkbox"/> Reggiano <input type="checkbox"/> Pepato <input type="checkbox"/> Brindamour 	Queso Cheddar <ul style="list-style-type: none"> <input type="checkbox"/> Cheddar <input type="checkbox"/> Macerado <input type="checkbox"/> Especial con nuez y frutas secas
Quesos Ahumados <ul style="list-style-type: none"> <input type="checkbox"/> Holanda <input type="checkbox"/> Sardo 		
Quesos saborizados <ul style="list-style-type: none"> <input type="checkbox"/> 20 sabores <input type="checkbox"/> A pedido sin sal 		



San Francisco 2995
TANDIL



2494 208 331



quesostandileofu



8 a 15 hs.



Posada Del Sol

- ROMANG - SANTA FE -

3 cabañas totalmente equipadas







Rivadavia 543
ROMANG



3482 503 162



posadadelsolromang

**Piedras naturales
para revestimiento, piso y jardín**



**Atención personalizada
con la seriedad que nos caracteriza**



**Ruta 1 km 0
Colastiné Norte**



342 445 6720



piedrasantafe@hotmail.com



piedrasantafe



LOS ÁLAMOS HOTEL

- ☐ Habitaciones c/baño privado
- ☐ Wi-Fi
- ☐ TV por cable
- ☐ Cochera
- ☐ Restaurante
- ☐ Abierto todo el año



**Ruta 3 km 299 (calle Belgrano)
AZUL**



2281 563 220



losalamoshotel

AZUL, DONDE UN ARQUITECTO VANGUARDISTA DEJÓ SU LEGADO

A 100 kilómetros de Tandil, en dirección noroeste, la Ruta Nacional 226 nos deposita en la ciudad de Azul.

Cabecera del departamento del mismo nombre, la ciudad nace en 1832, cuando el gobernador de Buenos Aires, Juan Manuel de Rosas, ordena al coronel Pedro Burgos la instalación de un fuerte para frenar el avance de los aborígenes sobre el territorio en formación. Así nace el fuerte San Serapio Mártir del Arroyo Azul.

El arroyo Azul, que nace de una vertiente originada en la zona de Chillar, a 65 kilómetros de Azul, encuentra su punto más caudaloso en la ciudad a la que da nombre. “Callvú Leovú” lo denominaban los habitantes originarios, que hablaban la lengua mapuche, es decir “río azul”, porque en las orillas crecían árboles con flores de ese color, que se reflejaban en las aguas del lugar y la teñían con ese color. De allí el origen del nombre de la ciudad, que es acuñada por los pueblos originarios en primer lugar, y luego es adoptada por los criollos cuando se la incluye en el nombre del fuerte que da origen al asentamiento definitivo.

La presencia del arroyo Azul es el primer atractivo que la localidad ofrece al visitante, y a partir de ello se generan obras de infraestructura para hacer más agradable la estancia en el lugar. Entre estas obras se pueden contar:

- ❖ La Costanera Cacique Catriel, que rememora al aborígen pampa que colaboró con el Ejército Argentino para establecer la paz en la zona bonaerense. El paseo se extiende por todo el curso de agua, con diferentes espacios verdes para descansar y disfrutar de la naturaleza que ofrece el lugar.
- ❖ El Parque Municipal “Domingo F. Sarmiento”, con una superficie de 22 hectáreas, también se encuentra a orillas del arroyo Azul. Cuenta con una frondosa vegetación, especialmente con árboles no nativos, y un atractivo particular lo constituye un grupo de esculturas de mármol de Carrara, así como el Patio Andalúz y la Isla de los Poetas.
- ❖ El Balneario Municipal “Almirante Brown”, con un espejo de agua de 6 hectáreas, es el punto de encuentro ideal para las actividades en la temporada estival, con bares, pubs y restaurantes, que ofrecen una oferta gastronómica variada, y también la posibilidad de desarrollar actividades acuáticas, especialmente natación y canotaje.
- ❖ La oferta del turismo de naturaleza se completa con la visita a la Reserva Natural de las Sierras de Azul. 40 kilómetros atravesando la Ruta Nacional 226 y la Ruta Provincial 80 nos depositan en un lugar con un alto valor geológico, ya que se trata de un paisaje con rocas que datan de 2200 millones de años aproximadamente. Los servicios disponibles en la zona incluyen un Parador Municipal, así como un circuito de interpretación de flora y fauna. Unos kilómetros más adelante se encuentran el Cerro La Armonía y La Crespa, así como un viejo dique, una moledora de piedra granítica, la Estancia Los Ángeles y el Convento Trapense “Nuestra Señora de los Ángeles”, donde viven monjes de la Orden Cisterciense de la Estricta Observancia.

Por otra parte, Azul ofrece un circuito histórico – cultural, con destinos para visitar que incluyen:

- ❖ El Monumento al Quijote, obra escultórica realizada por el artista chubutense Carlos Regazzoni, precisamente en 2007, para celebrar el nombramiento de Azul como “Ciudad Cervantina de Argentina”. La particular obra de este artista, que realiza sus trabajos con piezas recicladas, incluye a las figuras centrales de la obra de Miguel de Cervantes Saavedra: Don Quijote de la Mancha, Sancho Panza, Dulcinea del Toboso, al corcel Rocinante y al Galgo Corredor.
- ❖ El Museo Etnográfico y Archivo Histórico Enrique Squirru, se encuentra en una casa construida en 1854, siendo la primera casa de altos de Azul. Fundado por Bartolomé Ronco en 1945, en su colección se encuentran piezas de platería criolla, así como textiles pampas, soguería, piezas líticas y cerámica precolombina. La sala pictórica cuenta con cuadros de artistas locales, destacando obras que reflejan la vida cotidiana de los aborígenes que habitaban el lugar originalmente. El archivo contiene documentos y fotos que mantienen vivo en el tiempo los momentos fundacionales de Azul.
- ❖ El Museo Municipal de Arte López Claro, que funciona en la casa que fue de Alberto López Claro y Emilia Bettinelli. Con el seudónimo de Claudio Lantier, López Claro introdujo el surrealismo en sus obras, con escenas que retratan las costumbres de los pueblos originarios, hasta trabajos de carácter simbólico y onírico. También se encuentran obras de su hijo, César López Claro, que vivió desde 1942 en la ciudad de

Santa Fe. Además de esta muestra permanente, el Museo abre su espacio a los nuevos exponentes de la pintura, que acuden a él para dar a conocer su trabajo.

- ❖ El Palacio Municipal, que se encuentra en el sitio donde originalmente se erigió el Fuerte San Serapio Mártir del Arroyo Azul, se inaugura en 1886 y, recientemente restaurado, destaca en su fachada el estilo italianizante que la caracteriza.
- ❖ El Teatro Español, construido por la Asociación Española de Socorros Mutuos de Azul, se inaugura en 1897. Con capacidad para 500 espectadores en su sala de espectáculos, también alberga un salón de exposiciones al que pueden ingresar 200 personas. Su hall de ingreso cuenta con una muestra permanente de fotos, programas y objetos que hacen a la historia del lugar, y pueden ser disfrutados por los visitantes que asisten a sus veladas, para disfrutar de los espectáculos que han brindado, entre otros, el Ballet del Bolshói de Moscú, los Niños Cantores de Viena, Julio Bocca, Eleonora Cassano, Maximiliano Guerra y Alfredo Alcón.
- ❖ La Casa Ronco, que fue morada del Dr. Bartolomé Ronco y de su esposa, María de las Nieves Clara Giménez, quien dona la propiedad a la Biblioteca Ronco en 1985. El Dr. Ronco coleccionó decenas de ediciones del Quijote y del Martín Fierro, en castellano, japonés, italiano y francés, algunas de las cuales fueron expuestas a la comunidad como parte del patrimonio de Azul. Este trabajo del Dr. Ronco, que acuñó una de las colecciones del Quijote más importantes de América, le valió el reconocimiento a la ciudad al ser declarada "Ciudad Cervantina de Argentina", en el año 2007.
- ❖ La Iglesia Catedral Nuestra Señora del Rosario, que se habilita en 1906, contiene una imagen de la Virgen que llega desde Italia en 1863, y la ubicación de la catedral es la misma que tuvo originalmente la capilla del Fuerte San Serapio Mártir, patrono de Azul.
- ❖ La Plaza San Martín, es parte del área fundacional del lugar, ya que originalmente contaba con tres ranchos, destinados respectivamente al sacerdote, a los oficiales del regimiento y a los soldados. En 1936 el arquitecto Francisco Salamone reforma el lugar, con sus líneas actuales, que la definen como un lugar que conjuga la historia local con su presente.

El circuito religioso que ofrece Azul incluye:

- ❖ El Monasterio Trapense Nuestra Señora de los Ángeles, ubicado en la Reserva Natural de las Sierras de Azul, a 40 kilómetros de Azul, brinda hospedaje para realizar retiros espirituales, elaboran mermeladas, productos aromáticos, de herboristería y objetos artísticos. También se dedican a la ganadería, a la producción láctea y a la apicultura. Los religiosos que viven allí, pertenecen a la Orden Cisterciense de la Estrecha Observancia, cuyo origen se remonta al siglo XI en la ciudad francesa de Cistaux
- ❖ El Vía Crucis de Azul, una obra que estuvo a cargo del Rotary Club de Azul, y se encuentra en la rotonda de acceso a la ciudad, en la intersección de la Ruta Nacional 3 con la avenida Piazza.
- ❖ La Capilla del Buen Pastor, que desde 1946 es el lugar elegido por las religiosas de la Congregación de Nuestra Señora de la Caridad del Buen Pastor, nacida en 1835 en Francia, y que en Argentina reside en 8 lugares diseminados en diferentes puntos de la geografía nacional.
- ❖ La Gruta y Parroquia Nuestra Señora de Lourdes, grupo arquitectónico que se erige paulatinamente, pues en 1936 se habilita la parroquia, que se acompaña a partir de 1960 con la gruta, que replica la existente en Francia, con la imagen de Nuestra Señora de Lourdes custodiando a los fieles que se acercan allí, a pocas cuadras del lago Azul.

Asimismo, otro circuito que ofrece Azul a los amantes de la arquitectura, es el sello que dejó a través de sus obras el arquitecto Francisco Salamone, un exponente del monumentalismo que en pocos años llevó a cabo su labor, especialmente, en el interior de la Provincia de Buenos Aires. En Azul, puntualmente, la herencia arquitectónica de Salamone comprende:

- ❖ Portada del Parque Municipal, que tiene una altura, en el punto más alto, de 38 metros
- ❖ Portada del Cementerio Municipal, con una altura máxima de 22 metros
- ❖ Edificio del ex Matadero de Azul, construido en 1938 como uno de los mayores exponentes de la obra de Salamone en la geografía rural bonaerense
- ❖ Cristo del Vía Crucis, ejecutado por el sr. De Chirico, con planos y diseño a cargo de Salamone

Durante el año, distintos eventos se llevan a cabo en Azul, conformando una cartelera variada en la que encontramos:

- ❖ Fiesta de las Colectividades, que muestra el crisol de razas con que cuenta la ciudad, y en la que habitualmente participan el Círculo Italiano, Sociedad Filantrópica Italiana, Círculo Siciliano, Círculo Árabe, Centro Basko, Centro Gallego, Asociación Española, Centro Residentes Chilenos, Comunidad Paraguaya, Comunidad Boliviana, Comunidad Alemania, Rusia y Ucrania y Comunidad Francesa. Todos ellos ofrecen su gastronomía más característica y sus danzas tradicionales.
- ❖ Azul Rock, que tiene como escenario el Balneario Municipal y convoca a las bandas del género más representativas de la región, para disfrute de quienes siguen este ritmo musical, así como la presencia de gastronomía y cerveza artesanal.
- ❖ Festival Internacional de Tango, que organiza la Municipalidad de Azul conjuntamente con el Congreso Internacional de Tango Argentino y el Festival Internacional Bahía Blanca Tango, y durante tres días ofrece espectáculos, clases gratuitas y charlas que ponen en valor esta danza representativa de nuestro país en el mundo entero.
- ❖ Fiesta Nacional de la Miel, se lleva a cabo en una de las zonas con mayor producción apícola del país, está a cargo del Centro de Apicultores de Azul y el municipio local. Ofrece charlas temáticas y espacios abiertos al público en general, para que conozca los avances que la industria tiene, para generar mayor productividad y hacer más rentable esta industria en crecimiento permanente.
- ❖ Festival Cervantino, que año a año celebra a Azul como Ciudad Cervantina de Argentina, con distintas acciones literarias y musicales, y la presentación de espectáculos artísticos reconocidos a nivel nacional.



Costanera Cacique Catriel



**Parque Municipal
"Domingo F. Sarmiento"**



**Balneario Municipal
"Almirante Brown"**



Reserva Natural de las Sierras de Azul



Estancia Los Ángeles



**Convento Trapense
"Nuestra Señora de los Ángeles"**



Monumento al Quijote



**Museo Etnográfico y Archivo Histórico
Enrique Squirru**



Museo Municipal de Arte López Claro



Palacio Municipal



Teatro Español



Casa Ronco



**Iglesia Catedral
Nuestra Señora del Rosario**



Plaza San Martín



**Monasterio Trapense
Nuestra Señora de los Ángeles**



Vía Crucis de Azul



Capilla del Buen Pastor




**Gruta y Parroquia
Nuestra Señora de Lourdes**



Portada del Parque Municipal



Portada del Cementerio Municipal



Edificio del ex Matadero de Azul



Cristo del Vía Crucis

Datos Útiles

Oficina de Turismo Municipal	Av. Mitre 1003	(02281) 43 1796
Municipalidad de Azul	Hipólito Yrigoyen 424	(02281) 43 9500 / 0800 333 2281
Terminal de Ómnibus	Av. Mitre 1003	(02281) 42 4532
Camping Municipal	Rubén César De Paula 2352	
Balneario Municipal "Almirante Guillermo Brown"	Av. Pellegrini esq. Av. Urioste	
Axion Azul	Ruta Nacional 3 Km 298	(02281) 15 512 143
Berria Energía	Ruta Nacional 3 km 298 esq. av. Mujica	(02281) 56 2369
Estación de Servicio RyD	Av. 25 de Mayo 850	(02281) 42 4619
Puma Energy	Ruta Nacional 3 km 298	(02281) 42 5769
Shell	Av. Mitre 510	(02281) 42 3217
YPF	Hipólito Yrigoyen 399	
YPF ACA Azul	Ruta Nacional 3 Km 299	(02281) 43 2720
YPF Loustau	Hipólito Yrigoyen 399	(02281) 42 3556
YPF Loustau	Av. Mitre 751	(02281) 42 3639
Banco Credicoop	Hipólito Yrigoyen 502	

Banco de la Nación Argentina	Av. Juan Domingo Perón 1026	
Banco de la Nación Argentina	San Martín 451	
Banco de la Provincia de Buenos Aires	San Martín 481	
Banco de la Provincia de Buenos Aires	Av. Juan Domingo Perón 525	
Banco de la Provincia de Buenos Aires	Amado Diab 270	
Banco de la Provincia de Buenos Aires	San Martín 499	(02281) 42 3297
Banco de la Nación Argentina	San Martín 455	
Banco de la Provincia de Buenos Aires	Hipólito Yrigoyen 424	
Banco Galicia	Burgos 611	
Banco Industrial	San Martín 549	(02281) 43 1780
Banco Santander Río	Av. 25 de Mayo 599	(02281) 42 7326
Hospital Zonal Especializado Materno Infantil Argentina Diego	Alfredo Prat 521	(02281) 42 4150 / 42 2063
Farmacia Burgan	Av. Mitre 602	(02281) 42 5501
Farmacia Burgan	Av. Mitre 602	(02281) 42 5501
Farmacia Castro	Av. Pellegrini 942	(02281) 42 4283
Farmacia Castro	Colón 942	

Farmacia Colotto	Av. Juan Domingo Perón 850	(02281) 42 2995
Farmacia Diab	Amado Diab 311	(02281) 55 5860
Farmacia Fidalgo	Burgos 314	(02281) 42 4172
Farmacia García	Av. Mitre 428	(02281) 42 3109
Farmacia López	San Martín 641	(02281) 42 4101
Farmacia Lucero	Av. 25 de Mayo 1264	(02281) 43 3985
Farmacia Luz y Fuerza	Av. 25 de Mayo 676	(02281) 43 2220
Farmacia Marchisio	San Martín 399	(02281) 42 2777
Farmacia Merlo	Monseñor Caneva 534	(02281) 42 7267
Farmacia Santa Lucía	Av. Piazza 1146	(02281) 43 4800
Farmacia Sasma	Rivadavia 616	(02281) 43 1555
Farmacia Soncini	Hipólito Yrigoyen 650	(02281) 42 4169
Farmacia Vinciguerra	Alfredo Prat 301	(02281) 42 6152
Farmacia Vinciguerra	Monseñor Caneva 534	
Comisaría Azul 1°	Las Flores y Belgrano	(02281) 43 1368 / 43 1743
Destacamento de Bomberos	Colón esq. Guido Spano	(02281) 43 3033

Parroquia Nuestra Señora del Rosario	San Martín 411	(02281) 43 4886
Parroquia Nuestra Señora de Lourdes	Alvear 135	(02281) 42 6200
Parroquia Nuestra Señora del Carmen	Leyría 1193	(02281) 43 4554
Parroquia San Antonio de Padua	A. Prat 820	(02281) 42 4196







NUESTROS SERVICIOS

- Baños privados
- Agua caliente las 24hs
- TV por cable
- Wi-Fi solo en los salones
- Calefacción
- Ropa de blanco
- Check in 14hs
- Check Out 10hs
- Kiosco las 24 hs





Juan Calchaquí 400
TAFÍ DEL VALLE
TUCUMÁN

 www.hosterialoscuartos.com.ar

 hosterialoscuartos@hotmail.com.ar

 381 249 5929

  Hostería Los Cuartos



Don Pérez
TAFÍ DEL VALLE
PARRILLADA

Donde
la elegancia y
el buen servicio
van de la mano

Av. Gobernador Critto S/N
Tafí del Valle
TUCUMÁN

381 409 8162

Parrillada Don Pérez

Parrilla Don Pérez

P&P Ingeniería

Informes Técnicos

para homologaciones

- Trailers
- Batanes
- Trailers para motos
- Trailers Náuticos
- Campers

Hasta 750 kg



+54 342 5080508
cesarpascutti@gmail.com

+54 342 6117416
ing.paviotti@gmail.com

INFLABLES



Castillos-plaza blanda
metegol-mesas y sillas.

Arcos de Fútbol

Tobogán Acuático Gigante



342 5080508



342 4084343



@minimundo.inflables



minimundo.inflables

¡Consultá las diferentes
propuestas de alquiler!



**TARJETAS DE
CREDITO Y
DEBITO**

MATERIALES ELÉCTRICOS

📍 Ruta 1 km 10.5 / Calle 4 / 20 mts Oeste



342 4 851 270



Mazzola Electricidad

La Picada
y mucho más
Tafi del Valle - Tucumán



Productos Regionales de 1^{ra} calidad



Picadas



Quesos



Vinos



Alfajores



Prod. de Cerámica



Dulces Regionales

y mucho más



3814 14-7811



3867 42-1367



lapicadaymuchomas



lapicada@hotmail.com.ar



Av. Presidente Perón 55 - Tafi del Valle - Tucumán - Arg.

OLAVARRÍA, TIERRA DE CAMPEONES DE LA VELOCIDAD

Luego de abandonar Azul, en dirección suroeste por la Ruta Provincial 51, el camino nos deposita en la ciudad de Olavarría, tras recorrer 56 kilómetros.

De origen vasco (“olavarría” significa “herrería nueva”), el nombre es un homenaje al coronel José Valentín de Olavarría, amigo del fundador de la ciudad, Álvaro Barros; quien le da el nombre a la nueva localidad como señal de gratitud hacia su compañero de armas.

El antecedente de esta fundación es el emplazamiento, en 1864, del Campamento de las Puntas del Arroyo Tapalquén, por parte del teniente coronel Manuel Molina. El nombre de este primer asentamiento hace alusión al curso de agua que atraviesa Olavarría, el arroyo Tapalquén, que en lengua mapuche significa “totoral” o “agua de las totoras”. El arroyo Tapalquén, de 120 kilómetros de extensión, nace en Benito Juárez, y atraviesa Olavarría, Tapalqué y General Alvear, hasta desaguar en la bahía de Sanborombón.

En esta área del centro de la Provincia de Buenos Aires nace y se desarrolla la comunidad, a partir de la llegada de inmigrantes provenientes, especialmente, de Italia y de la región del Volga, en Alemania, así como de los criollos que, conjuntamente con los inmigrantes, comienzan a trabajar la tierra y a criar ganado. La explotación minera, a partir de su ubicación en el corazón de las sierras de Tandilia, también le da un impulso muy fuerte a la economía local, con la instalación de Cementos San Martín en 1917, Loma Negra CIASA en 1927 y Cementos Avellaneda en 1930.

Las condiciones naturales, así como la historia y la cultura de los habitantes que poblaron el lugar a partir de mediados del siglo XIX, son los atractivos que permiten el desarrollo de Olavarría, con diferentes circuitos que ofrece a quienes deciden visitarla.

El Camino de la Piedra propone la visita a los pueblos que se encuentran en las inmediaciones de Olavarría: Loma Negra, a 15 km; Sierra Chica, a 10 km; y Sierras Bayas, a 20 km. Allí, se conoce el proceso que va desde la extracción de los minerales (dolomita, cuarcita, arcilla y granito) hasta la fabricación de cemento y cal. También se comparte el modo de vida de las familias que habitan en estas poblaciones dedicadas a la explotación de los productos que están en las sierras de Tandilia.

El Circuito Histórico y Cultural invita a conocer diferentes espacios de Olavarría, que son de significación para los habitantes de la ciudad:

- ❖ El Paseo Jesús Mendiá rinde un homenaje al sacerdote llegado en 1981 a la ciudad, y que trabajó para mejorar la vida de los habitantes, hasta su fallecimiento en 2009.
- ❖ La Plaza Coronel Olavarría se encuentra en el centro de la ciudad, pues fue el centro de la traza al momento de fundar la localidad en 1867, siguiendo las costumbres traídas por los españoles durante la colonización.
- ❖ El Palacio San Martín, construido en 1879 y remodelado en 1934, es actualmente el centro cívico local. Con un estilo que combina el Luis XIV y el Luis XVI, donde se destacan la escalera de mármol de Carrara y una torre con un gran reloj.
- ❖ El Teatro Municipal, inaugurado en 1940, tiene capacidad para 1100 espectadores, con butacas distribuidas en tres espacios, y un importante hall de acceso, foso, entepiso, camarines, sanitarios, sala – bar y un rincón de cine.
- ❖ La Iglesia San José, inaugurada en 1898, cuenta con dos torres – campanarios, cuyas campanas son dedicadas a San José y la Virgen de Luján, y en su interior se destaca un vitreaux de 106 m² titulada “Cristo Triunfante”, que fue donado por la Fundación Fortabat.
- ❖ El ex Banco Olavarría, inaugurado en 1910, fue la sede de la primera institución financiera local de carácter privado, y es parte del Patrimonio Histórico Cultural del Municipio de Olavarría, según la Ordenanza Municipal 3934/2016.
- ❖ La Pulpería La París inicia sus actividades en la década de 1870, siendo la primera casa de ladrillos que existió en el lugar, y funcionó como casa de comercio, almacén, tienda, taberna y casa de juegos para el paisano que se acercaba al lugar. Las rejas de hierro que separaban al público del lugar donde se guardaba la mercadería, se convirtieron en el primer lugar asegurado de la zona, previo a la instalación del fuerte.

- ❖ El Centro Cultural Municipal San José, inaugurado en 2010, funciona en un edificio originario de principios del siglo XX, que se puso en valor en 2009, previo a la habilitación del espacio cultural. Está a orillas del lago Tapalqué.
- ❖ El Museo Municipal Dámaso Arce alberga una colección de platería, de estilo barroco, que lo convierte en un referente nacional e internacional, y anualmente es sede del Encuentro Nacional de Plateros. Asimismo, las salas del museo albergan obras de artistas reconocidos, como Quinquela Martín, Raúl Soldi, Antonio Alice y Alfredo Guttero. Los espacios de exposición del museo se conjugan con las actividades dedicadas a la comunidad, que accede así a la cartelera cultural.
- ❖ El Museo Municipal Hermanos Emiliozzi es un espacio pensado para conocer la historia y proezas deportivas de estos hijos de Olavarría, que forjaron su carrera deportiva en la década de 1960, en la disciplina automovilística del Turismo Carretera, junto a La Galera, el mítico vehículo que les otorgó campeonatos nacionales consecutivos entre 1962 y 1965.
- ❖ El Museo Municipal de las Ciencias, que desde 2012 cuenta con un nuevo edificio, es una institución señera en la divulgación de las ciencias para la comunidad, especialmente la educativa, que durante todo el año cuenta con actividades pensadas para los más chicos y los más grandes, y espacios específicos dedicados a cada nivel de la enseñanza. Asimismo, las muestras permanentes del museo giran en torno a estos ejes temáticos: El Universo, La evolución de las especies, Eras geodésicas y Ciencia aplicada.
- ❖ El Bioparque Municipal La Máxima cuenta con una variedad de flora y fauna, en el corazón de la ciudad, que permite el contacto directo con la naturaleza, y en un lugar que antiguamente fue el casco de la estancia La Máxima, construida en 1867.
- ❖ La Red de Museos de los Pueblos es una muestra viva de las tradiciones que guardan las localidades que forman parte del partido de Olavarría, y muestran las costumbres de cada lugar con las especificidades que solamente da la vivencia en el lugar. En esta red se incluyen:
 - Museo Municipal de los Alemanes del Volga Arieel Chierico, en Hinojo (a 19 km de Olavarría)
 - Museo Municipal de la Estación, en Sierras Bayas (20 km)
 - Museo Municipal Miguel Stoessel Müller, en Colonia San Miguel (26 km)
 - Museo Municipal de la Piedra Emma Occhi, en Sierra Chica (12 km)
 - Museo Municipal de Espigas (80 km)
 - Museo Municipal de Hinojo (19 km)
 - Museo Hogar Municipal de Loma Negra (12 km)

El Circuito Religioso, en Olavarría, destaca la presencia de la Orden Franciscana, particularmente a través de la labor de Fray Romeo, hijo de una familia noble de Italia y Hungría, que abrazó la fe y llegó a Olavarría luego de trabajar, durante la Primera Guerra Mundial, como voluntario de la Cruz Roja. Una vez en la ciudad, fue el gestor de la creación del santuario de la Virgen de la Loma, espacio de oración ubicado a 8 kilómetros del centro de Olavarría, y al que llegan los peregrinos, especialmente durante la Semana Santa, en procesión por los caminos de la ciudad y luego por la Ruta Nacional 226. Junto a este rincón de reflexión personal, Olavarría cuenta con templos católicos y protestantes que, diseminados por la ciudad y por las colonias de los alrededores, muestran la devoción de las comunidades locales por su fe, en señal de agradecimiento por el fruto del trabajo que en cada lugar se lleva adelante. Un total de 23 templos incluye este circuito, que son:

- ❖ En Olavarría
 - Capilla Hogar de Niñas San José
 - Capilla Nuestra Señora de Fátima
 - Capilla Nuestra Señora de la Esperanza
 - Capilla Nuestra Señora de la Medalla Milagrosa
 - Capilla Nuestra Señora de Lourdes
 - Capilla Nuestra Señora de Pompeya
 - Capilla Nuestra Señora del Rosario
 - Capilla Virgen del Rosario de San Nicolás
 - Iglesia Luterana
 - Iglesia Monte Viggiano
 - Iglesia Nuestra Señora de Luján
 - Iglesia San Francisco de Asís
 - Iglesia San José
 - Iglesia San Vicente
- ❖ En Colonia Hinojo

- Capilla Nuestra Señora de la Natividad
- Iglesia Nuestra Señora de la Asunción
- Monasterio de las Hermanas Trapenses
- ❖ Capilla San Miguel Arcángel, en Colonia Nievas
- ❖ Capilla Santa Lucía, en Sierra Chica
- ❖ Iglesia Cristo Rey, en Sierras Bayas
- ❖ Iglesia San Miguel Arcángel, en Colonia San Miguel
- ❖ Iglesia Santa Elena, en Loma Negra

Una mención especial merece la relación que existe entre Olavarría y el automovilismo.

Porque en Argentina, la competición automovilística es un deporte que mueve multitudes, y en particular el Turismo Carretera. Y Olavarría ocupa un lugar destacado en la historia de esta categoría, al ser la cuna de los hermanos Dante y Torcuato Emiliozzi, pilotos de esta categoría que, entre 1962 y 1965, ganaron en forma consecutiva el campeonato, a bordo de “La Galera”, como denominaban a la coupé Ford que los llevó a la obtención de los campeonatos de Turismo Carretera.

A partir de este antecedente, Olavarría cuenta con, como ya se mencionó, con el Museo Municipal Hermanos Emiliozzi, donde se puede recorrer la historia íntegra de estos avezados pilotos, y se exhibe con orgullo “La Galera” que los llevó a coronarse campeones y convertirse en ídolos populares de Olavarría, y también de los amantes de esta disciplina deportiva tan cercana al gusto de los argentinos.

Y para refrendar esta unión de Olavarría con el automovilismo deportivo, también cuenta con un circuito de carreras, el Autódromo Hermanos Emiliozzi, con una extensión de 5 kilómetros y largas rectas que permiten poner a fondo la potencia de los autos que hasta allí llegan, con las diferentes categorías que giran por todo el país.

La agenda de actividades que tiene Olavarría durante todo el año, cuenta con diferentes opciones para celebrar la cultura de la ciudad y su zona de influencia. Entre ellas, encontramos:

- ❖ Fiesta de la Kerb, en Colonia San Miguel, a 26 kilómetros de Olavarría hacia el Sureste, por la Ruta Nacional 226, celebra a los inmigrantes llegados de la zona del río Volga, en Rusia, pero que mantuvieron el alemán como su lengua materna. Gastronomía y danzas típicas son los mayores atractivos de esta celebración.
- ❖ Un aplauso al asador, encuentro ya tradicional en Olavarría, que además de la gastronomía característica de la pampa argentina, abre su escenario para los artistas y grupos de danzas que quieren mostrar su trabajo y dar a conocer sus habilidades musicales y de danzas.
- ❖ Vuelta al Municipio de Olavarría, competencia de atletismo que convoca a los competidores que llegan desde distintos lugares para estar en las categorías habilitadas durante el evento: 10 K, 5 K y 3 K como actividad integradora para toda la familia.
- ❖ Encuentro Nacional de Plateros, que tiene como sede el Museo Municipal Dámaso Arce, y convoca a los orfebres de todo el país para debatir en torno a las tendencias que tiene esta manifestación artística.



Paseo Jesús Mendía



Plaza Coronel Olavarría



Palacio San Martín



Teatro Municipal



Iglesia San José



Ex Banco Olavarría



Pulpería La París



Centro Cultural Municipal San José





Museo Municipal Dámaso Arce



Museo Municipal Hermanos Emiliozzi



Museo Municipal de las Ciencias



Bioparque Municipal La Máxima



**Museo Municipal de los Alemanes del Volga
Ariel Chierico – Hinojo**



**Museo Municipal de la Estación
Sierras Bayas**



**Museo Municipal Miguel Stoessel Müller
Colonia San Miguel**



**Museo Municipal de la Piedra Emma Occhi
Sierra Chica**



Museo Municipal de Espigas



Museo Municipal de Hinojo



Museo Hogar Municipal de Loma Negra



Santuario de la Virgen de la Loma



Capilla Nuestra Señora de Fátima



Capilla Nuestra Señora de la Medalla Milagrosa



Capilla Nuestra Señora de Lourdes



Capilla Nuestra Señora del Rosario



Iglesia Luterana



Iglesia Monte Viggiano



Iglesia Nuestra Señora de Luján



Iglesia San Francisco de Asís



Iglesia San José



Iglesia San Vicente



**Capilla Nuestra Señora de la Natividad
Hinojo**



**Iglesia Nuestra Señora de la Asunción
Hinojo**



**Monasterio de las Hermanas Trapenses
Hinojo**



**Capilla San Miguel Arcángel
Colonia Nuevas**



Capilla Santa Lucía Sierra Chica



Iglesia Cristo Rey Sierras Bayas



Iglesia San Miguel Arcángel
Colonia San Miguel



Iglesia Santa Elena
Loma Negra



Autódromo Hermanos Emiliozzi

Datos Útiles

**Oficina de
Información Turística**

Rivadavia 2780

(02284) 48 0023

Municipalidad de Olavarría

Rivadavia 2801

(0228) 444 0442

Terminal de Ómnibus

Av. Pringles 3189

(02284) 42 0330

Camping La Rural

Av. del Maestro 1599

Camping Los Barrancos

Rivadavia Sur

(02284) 422 026

Camping Ecoterra	Pueyrredón esq. Calle 157	(02284) 15 688 614
Camping Bonino	Paraje La Isla	(02284) 444 127
Axion Servicentro Olavarría	Belgrano 2892	(02284) 42 9147
Dapsa Olavarría	Aristóbulo del Valle 5402	(02284) 45 2828
Esstación de Servicio Axion	Av. Urquiza 7400	
Estación de GNC	Av. Colón 3391	
Estación de Servicio Axion	Ruta Nacional 226 No. 2739	
Estación de Servicio Puma	Autovía 226 y 51	(02284) 44 0200
Marvitech Olavarría	Dorrego 5250	(02284) 22 2990
Puma Energy	Pueyrredón esq. 25 de Mayo	
Servicentro Colón	Av. Colón 1588	(02284) 45 5040
Sew Combustibles SA	Aristóbulo del Valle 3699	(02284) 44 1900
Shell	Saavedra 3699	(02284) 44 1901
Shell	Rivadavia 5201	
YPF	Moreno esq. Dorrego	(02284) 43 1741
YPF ACA	Aristóbulo del Valle esq. Pellegrini	(02284) 45 1393

YPF Zito y Priola	Av. Pellegrini 5366	
Banco BBVA	Necochea 3086	(02284) 42 6476
Banco Columbia	Rivadavia 2946	(02284) 44 2646
Banco Comafi	Vicente López 2855	
Banco Comafi	Vicente López 2855	(02284) 42 7150
Banco Credicoop	Vicente López 3045	
Banco de la Nación Argentina	Vicente López 2900	
Banco de la Provincia de Buenos Aires	Vicente López 3003	
Banco de la Provincia de Buenos Aires	Hornos 1997	(02284) 44 1731
Banco de la Provincia de Buenos Aires	Necochea 3037	
Banco de la Provincia de Buenos Aires	Necochea 3030	(02284) 44 5990
Banco HSBC	Rivadavia 2937	(02284) 42 5436
Banco ICBC	Vicente López 2989	
Banco Macro	Vicente López 2924	(02284) 42 0620
Banco Patagonia	Belgrano 2755	(02284) 42 8779
Banco Santander Río	Rivadavia 3019	(02284) 42 1904

Hospital Zonal Especializado de Oncología Luciano Fortabat	Rivadavia 4135	(02284) 42 3790 / 9514 / 1262
Centro de Hemoterapia	Rivadavia 4057	(02284) 44 0800 / 04
Farmacia Alem	Rivadavia 2957	(02284) 42 5245
Farmacia Álvarez	Belgrano 2889	(02284) 42 0560
Farmacia Betz	Av. Pringles 2035	(02284) 41 1690
Farmacia Bueno	Lavalle 2701	(02284) 41 4651
Farmacia Central	Vicente López Centro	(02284) 42 0674
Farmacia Della Maggiora	Av. Domingo Faustino Sarmiento 1746	(02284) 41 5111
Farmacia Disanti	Rivadavia 1802	(02284) 42 7868
Farmacia Fénix	Vicente López 2257	(02284) 43 0013
Farmacia Ferrero	Av. de los Trabajadores 3335	(02284) 35 1782
Farmacia Gómez	Av. Colón 1745	(02284) 41 1295
Farmacia Gómez	Bartolomé Mitre 1299	(02284) 42 3560
Farmacia La Esencia	Av. Pringles 2397	(02284) 41 8484
Farmacia Lavín	Av. Pringles	(02284) 42 2170
Farmacia Magistral	Av. Domingo Faustino Sarmiento 2919	(02284) 43 1313

Farmacia Martel	España 2694	(02284) 42 3530
Farmacia Martínez	Av. Colón 3172	(02284) 44 5641
Farmacia Melffi	Lamadrid 3176	(02284) 41 0011
Farmacia Melffi	Necochea 2986	(02284) 71 5931
Farmacia Mogues	Barrio CECO casa 262	(02284) 45 1111
Farmacia Olavarría	Necochea 2762	(02284) 44 4477
Farmacia Pacheco	Av. Pellegrini 3180	(02284) 42 7294
Farmacia San José	Av. Pueyrredón 3166	(02284) 42 6648
Farmacia Soeco	Coronel Suárez 2201	(02284) 42 4455
Farmacia Spina	Belgrano 1921	(02284) 41 9255
Farmacia Spinola	Necochea 3282	(02284) 42 2263
Farmacia Striebeck	Av. del Valle 3901	(02284) 44 2515
Farmacia Zapararte	Av. Colón 2569	(02284) 42 4476
Farmacias Homeopáticas	Rivadavia 2957	
Comisaría Olavarría 1°	Belgrano 2439	(02284) 42 3968 / 42 2274
Comisaría Olavarría 2°	San Martín 3846	(02284) 42 7189 / 42 2055

Bomberos Voluntarios de Olavarría	Av. Colón esq. 25 de Mayo	(02284) 42 2222
Parroquia Nuestra Señora de Fátima	25 de Mayo 3745	02284) 42 0183
Parroquia Nuestra Señora de Luján	Alvaro Barros 3951	02284) 42 2834
Parroquia Nuestra Señora de Monte Viggiano	Dorrego 2219	(02284) 41 3134
Parroquia San Cayetano	Rossi 5025	(02284) 45 0122
Parroquia San José	Vicente López 2852	(02284) 42 0675
Parroquia San Vicente de Paul	Moreno 1776	(02284) 42 4201



"En lo de Rosita"

NUESTRAS OPCIONES

Sandwichería	Pizzas	Suprema napolitana
* Milanesa	* Común	Matambre:
* Lomito	* Especial	* A la pizza
* Hamburguesas caseras	* Napolitana	* Al verdeo
Opción en pan árabe	* Mexicano	






Av. Presidente Peron 135
TAFÍ DEL VALLE



381 304 0634



En lo de Rosita




LA PASADA HOSPEDAJE








SERVICIOS

<input type="checkbox"/> Wi- Fi	<input type="checkbox"/> Agua caliente
<input type="checkbox"/> DirecTV	<input type="checkbox"/> Amenities
<input type="checkbox"/> Aire frío/calor	<input type="checkbox"/> Asador
<input type="checkbox"/> Baño privado	<input type="checkbox"/> Restaurante propio
<input type="checkbox"/> Ropa de blanco	<input type="checkbox"/> Estacionamiento
<input type="checkbox"/> Secador de pelo	<input type="checkbox"/> al aire libre



Tupac Amaru y Pasaje Palacios
Tafí del Valle
TUCUMÁN



381 361 8492

 **Hospedaje La Pasada**
 **hospedajelapasada**



LA PASADA HOSPEDAJE








ESTAMOS A

100 metros de la peatonal
300 metros de la terminal



Tupac Amaru y Pasaje Palacios
Tafí del Valle
TUCUMÁN



381 361 8492

 **Hospedaje La Pasada**
 **hospedajelapasada**



HOSTERÍA BUENA VISTA

NUESTROS SERVICIOS

- ☐ Estacionamiento
- ☐ Piscina
- ☐ Desayuno
- ☐ Guardería
- ☐ Aceptamos mascotas
- ☐ Wifi
- ☐ Bar
- ☐ Restaurante
- ☐ Sala de conferencias
- ☐ Salón de banquetes
- ☐ Asadores
- ☐ Cocina compartida
- ☐ Lavandería

Calle Fray Justo Santa María de Oro
a 2 cuadras de Av Critto
TAFÍ DEL VALLE

 **381 562 0284**

 **Hostería Buena Vista**
 **Tafí del Valle**

RIBERA SUR

guardería náutica

- ✓ Ubicación privilegiada sobre el arroyo Potreros
- ✓ Espacio bajo techo para cada embarcación
- ✓ Sector parqueizado en el predio de la guardería
- ✓ Bajada de lanchas para clientes de la guardería
- ✓ Opcional: amarre sobre el arroyo Potreros
- ✓ Servicio de mecánica náutica
- ✓ Consulte por servicios adicionales



 **Puente de Hierro – Bajada Oeste**
ARROYO LEYES

 **342 559 9973**

 **Miércoles a Lunes**
8 a 20 hs.



María Carolina Chiaraviglio
Titular del Registro N° 2

 (0342) 484 7888
 carolina@escribaniach.com.ar
 342 421 5278
 escribaniachiaraviglio

 1° de Mayo 1719
SANTA FE





LOS ÁLAMOS HOTEL





- ☐ Habitaciones c/baño privado
- ☐ Wi-Fi
- ☐ TV por cable
- ☐ Cochera
- ☐ Restaurante
- ☐ Abierto todo el año





 Ruta 3 km 299 (calle Belgrano)
AZUL

 2281 563 220

 losalamoshotel

TAFÍ DEL VALLE, CORAZÓN DE LOS VALLES CALCHAQUÍES

Cuando la Ruta Nacional 38 se encuentra con la Ruta Provincial 307 iniciamos un recorrido por el circuito de las Yungas Tucumanas, donde la vegetación nos envuelve en este ambiente selvático en plena altura, con caminos que ascienden mientras serpentean por las laderas rocosas.

Y en el kilómetro 60 de este camino que es 100% fotográfico, nos espera Tafí del Valle.

Asiento de culturas originarias que datan de 300 años antes de Cristo, según los estudios arqueológicos realizados en el lugar. Hasta que en el año 300 de nuestra era se asientan los pueblos que dan nombre al lugar: las comunidades de la cultura Tafí. Este nombre es una simplificación de la denominación original, *taktikllakta*, que en lengua diaguita significa “pueblo de la espléndida entrada”, y hace alusión a las características geográficas de la región en la que viven estos grupos, dedicados a la agricultura y conocedores de las artes y las industrias más avanzadas de la época, que son el trabajo de la cerámica, los metales y los textiles.

Un sello distintivo de su legado en la cultura lo constituyen los menhires, grandes rocas que en algunos casos alcanzan los 4 metros de altura, sobre las cuales elaboran diferentes tipos de tallados, con figuras humanas o del paisaje circundante, y que se presume eran utilizadas para demarcar sitios de ceremonias y rituales propios de su cosmología. Actualmente, estas esculturas se pueden apreciar en la vecina localidad de El Mollar, a 14 kilómetros de Tafí del Valle, adonde fueron trasladados para instaurar la Reserva Arqueológica Los Menhires.

Con el paso de los siglos, las comunidades de la zona sufren la llegada, de los Incas primero, en el siglo XV, y de los españoles luego, en el siglo XVI. Pierden así su independencia, y terminan siendo parte del sistema económico de los conquistadores europeos. En 1716 la Compañía de Jesús compra estas tierras, y establece allí la Estancia La Banda, que actualmente se puede visitar y recorrer el museo que se emplazó en el lugar, para recordar el paso de los religiosos por la zona.

Tafí del Valle tal como se lo conoce hoy, se abre al mundo con la apertura de la Ruta Provincial 307, y la constitución del municipio como tal en 1977.

La belleza del lugar hace que surjan casi espontáneamente los lugares dedicados al alojamiento, para ofrecer a los turistas ávidos de disfrutar las bellezas naturales de la zona, servicios con distintas opciones, adaptadas al presupuesto de cada visitante

Junto a la Reserva Arqueológica Los Menhires y la Estancia La Banda, Tafí del Valle ofrece otras opciones para el visitante, entre las que se pueden mencionar:

- ❖ El paseo por el circuito denominado La Quebradita, un recorrido de aproximadamente 10 kilómetros entre el faldeo de los cerros, con la presencia de Cristo Redentor que domina el valle, custodiando el paso de los caminantes, o de quienes eligen hacer el circuito a caballo.
- ❖ La visita a la Cascada Los Alisos, ubicada en el cerro Muñoz y a 3300 metros de altura, se llega a ella tras una caminata que parte desde Las Carreras, a 2200 metros de altura. Este ascenso nos deposita ante una caída de agua de 60 metros, que invita al silencio, para contemplar la belleza del paisaje que la rodea, y disfrutar el sonido del agua cayendo desde las alturas.
- ❖ La Ruta del Artesano, nacida como propuesta en el año 2008, como una política del gobierno provincial para garantizar la autenticidad de los trabajos que ofrecen el producto de su trabajo a los visitantes, y mantener en el tiempo el legado que cada uno deja a sus descendientes, con técnicas ancestrales que se transmiten de generación en generación. Trabajos realizados en diferentes materiales: arcillas, hilados, piedras, cueros o maderas, y que resultan en productos únicos e irrepetibles, que es el sello distintivo del trabajo auténticamente artesanal, en rubros como el tejido, la cerámica o la platería. Este recorrido nace en Tafí del Valle, pero involucra a otras comunidades de la zona, como lo es El Mollar, a 14 kilómetros hacia el Sur, por la Ruta Provincial 307.

Complemento de estas propuestas permanentes, Tafí del Valle cuenta con un calendario de fiestas que se desarrollan durante todo el año, y entre las que se destacan:

- ❖ Fiesta del Yerbiao, se lleva adelante en la comunidad de La Ciénaga, a 7 kilómetros de Tafí del Valle, y celebra a esta infusión que combina hierbas de la zona con agua y alcohol. En el mes de Enero la comunidad

local espera a quienes se quieren sumar, para compartir actividades vinculadas a la vida rural, de la que viven los pobladores locales.

- ❖ Fiesta Nacional del Queso, en Febrero, que celebra una de las tradicionales industrias artesanales de la zona, iniciada por los jesuitas durante su paso por la zona, y que se mantiene en el tiempo con emprendimientos que aún hoy desarrollan esta labor.
- ❖ Tafí Trail, en Marzo, es una competencia pedestre que toma como circuito las cercanías de la ciudad, y se desarrolla en las estribaciones de las sierras que rodean a la localidad.
- ❖ Vida y Pasión de Dios Hombre, en Semana Santa, es el tradicional Vía Crucis que se lleva a cabo en la comunidad de Ojo de Agua, a 5 kilómetros de la ciudad, y es parte de los eventos de Semana Santa que programa el Municipio local.
- ❖ Fiesta Regional del Lazo, que se lleva a cabo durante el Domingo de Pascuas, cuenta con la participación de las agrupaciones gauchas de la zona, e incluye exhibiciones de destrezas rurales, y gastronomía típica de la zona, así como danzas folclóricas.
- ❖ Fiesta del Agricultor, que celebra el final de la cosecha en el Oeste del Valle de Tafí, y el escenario elegido es la comunidad de Rodeo Grande, a 7 kilómetros de Tafí, en el corazón de los Valles Calchaquíes.
- ❖ Cruce Calchaquí, que se desarrolla en Agosto, tiene como escenarios los bellos lugares de Salta y Tucumán, siendo Tafí del Valle el punto de llegada de una competencia pedestre que transita por la Quebrada de las Conchas, Corralito, San Carlos, Animaná y Cafayate, en las modalidades de 42K y 21K.
- ❖ Fiesta del Gaucho, en Diciembre, es una gran reunión de agrupaciones gauchas y grupos de danzas folclóricas, que convoca también a artistas locales, para celebrar las tradiciones del lugar y despedir el año a pura fiesta. Incluye la tradicional jineteada, con tropillas que llegan desde distintos puntos de la provincia.



Reserva Arqueológica Los Menhires



Estancia La Banda



La Quebradita



Cascada Los Alisos



La Ruta del Artesano



Fiesta del Yerbiao



Tafí Trail



Fiesta Nacional del Queso



Vida y Pasión de Dios Hombre



Fiesta Regional del Lazo



Fiesta del Agricultor



Cruce Calchaquí



Fiesta del Gaucho



Parroquia Nuestra Señora del Carmen



Camping Municipal Los Sauzales



Datos Útiles

**Oficina de
Información Turística**

Los Faroles S/N

(03867) 60 7038

**Municipalidad de
Tafí del Valle**

Av. Gobernador Critto 311

(03867) 421 519

Terminal de Ómnibus

Av. Gdor. Critto S/N

(03867) 42 1025

**Camping Municipal
Los Sauzales**

Calle Inca Huascar S/N

(0385) 427 5999

Comisaría	Ruta 307 y Av. Miguel Critto - Tafí del Valle - Tafí del Valle	(03867) 42 1322
Bomberos Voluntarios Tafí del Valle	Av. San Martín 865	(03867) 40 5616
Estación de Servicio Refinor	Ruta Provincial 307	
YPF	Tupac Amaru y Diego Rojas	(03867) 42 1015
Rafishop	Ruta Nacional 307 km 60	
Banco Macro	Av Gob. Critto S/N	(03867) 42 1033
Caja Popular de Ahorros Tucumán	Av. Gdor. Critto	(03867) 42 1195
Hospital Elías Medici	Av. San Martín S/N	(03867) 42 1031
Farmacia del Carmen	Av. Presidente Perón	(03867) 42 1080
Farmacia del Milagro	Av. Gdor. Critto	(03867) 42 1489
Farmacia Rami	Av. Juan Calchaquí esq. G. Sequeira	
Parroquia Nuestra Señora del Carmen	Av. Belgrano 150	(03867) 42 1019



Despensa
LA ESQUINA
de Daniel Miranda y
Vanessa Rosi









CIGARRILLOS

- ☐ Todas las marcas
- ☐ Artículos de limpieza
- ☐ Artículos de higiene personal
- ☐ Productos de perfumería
- ☐ Artículos escolares
- ☐ Regalería
- ☐ Artículos del hogar
- ☐ Alimentos para mascotas
- ☐ Pegamentos de tela, plástico y metal
- ☐ Gomines y parches
- ☐ Cámaras de bicicletas y motos

Buenos Aires 1395
Barrio Santa Teresita
HELVECIA

 **laesquinadespensa2022**
 **Despensa La Esquina**

 **3405 504 091**
 **8.30 a 14**
16:30 a 21.30



Despensa
LA ESQUINA
de Daniel Miranda y
Vanessa Rosi






CARNES

Ternera: puchero / carne picada / falda / costeletas / asado / chorizos
Cerdo: costeletas y asado
Pollo: trozado / alitas / pechuga / pata muslo
Milanesas de: carne / pollo / hígado
Hamburguesas de: pollo / carne / vegetarianas
Morcillas caseras y de frigorífico

PANIFICACIÓN
Para el desayuno / Facturas / Pastelitos caseros

BEBIDAS
Frescas / Blancas / Para preparar aperitivos

LÁCTEOS

FIAMBRES Y PASTAS FRESCAS

CELÍACOS Y DIABÉTICOS
Productos con stevia y sin TACC
Cereales / Granolas / Productos con harinas integrales

Buenos Aires 1395
Barrio Santa Teresita
HELVECIA

 **laesquinadespensa2022**
 **Despensa La Esquina**

 **3405 504 091**
 **8.30 a 14**
16:30 a 21.30

ELEGÍ EL TUYO

- ✓ Nevados
- ✓ Acaramelados
- ✓ Chuddar
(con queso cheddar)



ELEGÍ EL TUYO

- ✓ Redondos
- ✓ Pekosos
- ✓ Rellenos
(con dulce de leche)





 **342 444 3913**

 **desantoto_churros**

 **De Santoto Churros**

 **12 de Setiembre 3025**
SANTO TOMÉ
Santa Fe

 **Delivery sin cargo**

 **Todos los días**
6 a 12
14 a 20

Pagá con




ELEGÍ EL TUYO

- ✓ Nevados
- ✓ Acaramelados
- ✓ Chuddar
(con queso cheddar)



ELEGÍ EL TUYO

- ✓ Redondos
- ✓ Pekosos
- ✓ Rellenos
(con dulce de leche)







 **342 444 3913**

 **desantoto_churros**

 **De Santoto Churros**

 **12 de Setiembre 3025**
SANTO TOMÉ
Santa Fe

 **Delivery sin cargo**

 **Todos los días**
6 a 12
14 a 20

Pagá con






COMEDOR DE PESCADO

LAGUNA POZA

TENEDOR LIBRE

Menú

Tarta Pescado frito
Empanadas Milanesa a la pizza
Canelones Pescado a la parrilla
Bastoncitos

Opcionales

Ensaladas varias
Papas fritas





Ruta 11 esq.
Bartolomé Mitre
SAUCE VIEJO



342 503 5414



MARTES A SÁBADO DOMINGO
Mediodía y noche Mediodía

Nuestras propuestas
están pensadas
para hacer más
sencilla tu reunión



Combos TAFI

hamburguesas - panchos

Tenemos todas las opciones
para que disfrutes
en familia o con amigos

Hacé tu pedido

18 IACONOS Gruesas
18 Panes Frescos
Aderezo Dánica
6 Quilmes x476cm3



Hacé tu pedido

* 18 BARFYs gruesas
* 18 Panes Frescos
* Aderezo Dánicas
* Coca Cola 2.25litros
* Fernet Branca 750ml



Costa 1. A metros del
Hotel El Mirador

 3816699061

MIX 12

12 Hamb. IACONO gruesas
12 panes de Hamb.
12 salchichas 66
12 panes de viena
Mayonesa y Mostaza Dánica



Hacé tu pedido

12 Hamb. Barfy gruesas
12 panes con sesamo
1 ADEREZO DÁNICA
1 SECCO de 3 Lts



Hacé tu pedido

* 18 Barfys Gruesas
* 18 panes de hamburguesas
* Aderezo Dánica a elección
* 6 Latas Quilmes



paty viena

Los combos incluyen:
30 SALCHICHAS (MARCA A ELECCIÓN) + PANES FRESCOS
+ ADEREZO DÁNICA (MAYONESA, MOSTAZA Y KETCHUP)
+ SALSA BENIDORM DE REGALO



 Lola Mora al 100
Ingreso a barrio Costa I
Tafi del Valle – TUCUMÁN

 381 669 9061

 9:00 a 14:00
18:00 a 21:30

 Combos Tafi

 combostafi

AMAICHA DEL VALLE, HOGAR DE LA PACHAMAMA Y SU CELEBRACIÓN

Cuando la Ruta Nacional 40 se encuentra con la Ruta Provincial 307, el viajero puede tomar esta arteria provincial en dirección Sureste, y a 14 kilómetros se encuentra con la comunidad de Amaicha del Valle.

Los orígenes de esta comunidad se remontan, según estudios arqueológicos, a 2300 años atrás. Parte de la etnia diaguita, los amaichas son conquistados por el Imperio Incaico en el siglo XV, y a la llegada de los españoles, en el siglo XVI, desde Perú, deciden mantenerse al margen de la lucha entre los aborígenes y los conquistadores europeos. En reconocimiento a este hecho, la Corona Española entrega, en 1716, una Cédula Real a los habitantes de la comunidad, donde le reconoce la propiedad de las tierras para su explotación.

En la actualidad, los habitantes de Amaicha del Valle basan su economía, especialmente, en estas actividades:

- ❖ Producción de vinos de base artesanal o “vino patero”, así como de alfajores, turrónes y quesillos
- ❖ Producción de textiles a partir de la cría de ovejas, cabras y vicuñas
- ❖ Elaboración de cerámica negra, con técnicas heredadas de los antepasados aborígenes

Y el turismo muestra un desarrollo muy importante como destino elegido por los tucumanos y por visitantes que llegan desde otros puntos del país y del exterior.

Quien llega a Amaicha del Valle se encuentra con diferentes opciones para compartir, entre las que cabe destacar:

- ❖ La Plaza Principal, centro de la vida de la comunidad local, y que incluye la sede de la Comuna local y la parroquia San Ramón Nonato.
- ❖ El Complejo Museológico La Pachamama, obra del artista Héctor Cruz, reproduce, con la particular interpretación del autor, la vida y obra de las comunidades originarias de la zona. En el museo se reproduce, entre otras, una escena de la vida familiar en una vivienda amaicha, con utensilios y otros elementos que usaban estas personas en su vida diaria. El Museo La Pachamama es privado.
- ❖ El Dique Los Zazos, a 6 kilómetros de la plaza principal de Amaicha del Valle, es un espacio para disfrutar de la naturaleza en medio del curso de agua que llega hasta Amaicha, por un paseo rodeado de vegetación exuberante.
- ❖ El Dique Los Cardones, a 17 kilómetros de Amaicha del Valle, es un espacio apto para la pesca deportiva, con la trucha como especie predominante para los amantes de esta actividad.
- ❖ La Virgen tallada, una escultura en madera que es obra del artista alemán Ludwig Schumacher. Realizada en un plazo de siete meses, con herramientas manuales exclusivamente, el trabajo de Schumacher es parte de un proyecto personal del autor, que planea dejar a la humanidad un trabajo en cada continente, como un legado de su objetivo de bogar en favor de la paz en el mundo. Una lagartija tallada en la escultura es el sello personal del tallador.
- ❖ La Ciudad Sagrada de los Quilmes, son los restos de una ciudad que perteneció a la etnia de los Quilmes, un grupo que habitó la zona desde el año 800 según registros históricos. Se encuentra a 21 kilómetros de Amaicha, y se accede a ella por las rutas Provincial 307 y Nacional 40. En el sitio existe un museo con objetos que formaron parte de la colección arqueológica del lugar.
- ❖ El Observatorio Astronómico Ampimpa, a 11 kilómetros al sureste de Amaicha por la Ruta Provincial 307, se inauguró en 1985. Ubicado a una altura de 2560 metros sobre el nivel del mar, su ubicación permite una excelente observación de los astros, y es un punto de referencia singular para el turismo astronómico.
- ❖ La Cooperativa de Provisión para Trabajadores Artesanos Regionales La Pachamama Ltda. es un emprendimiento de los artesanos y agricultores de las localidades de Amaicha del Valle, Los Zazos, Santa María, Quilmes y Ampimpa. Cuenta con un local ubicado frente a la plaza principal, con exhibición permanente y venta de los productos que estos emprendedores realizan en, generalmente, en sus domicilios particulares.
- ❖ El Eco Museo de la Fundación Amauta, en Los Zazos, funciona desde 1996. Una iniciativa de Balbín Amable Aguaysol, descendiente de los aborígenes de la zona y docente de profesión, que puso en movimiento este espacio que combina la educación formal con la transmisión de los saberes ancestrales puestos en práctica a través las técnicas artesanales que los mayores enseñan a los alumnos que asisten a la escuela. También son el nexo para que los habitantes de las comunidades reciban a los turistas en sus casas, los alojen y puedan vivir en primera persona la forma de vida que tienen ellos.


- ❖ La Bodega Comunitaria Los Amaicha, ubicada a 3 kilómetros de la plaza San Martín, sobre la Ruta Provincial 307, en el kilómetro 115 de la arteria provincial, es el producto del trabajo cooperativo que comienza en las vides ubicadas en Ampimpa, pasando por Los Zazos, Amaicha del Valle, Calilla y El Paso, hasta las Ruinas de Quilmes, y una altura que oscila entre los 2.100 y los 2.500 metros sobre el nivel del mar, lo que otorga vinos de una calidad de una calidad excelente. Los vinos se comercializan bajo una única etiqueta, Sumak Kawsay ("Buen Vivir" en lengua aborigen), y se pueden comprar en el salón de ventas de la cooperativa.

Amaicha del Valle ofrece diferentes eventos a los que llegan a su zona, y entre ellas los invitamos a disfrutar de:

- ❖ La Noche del Bandoneón, en Enero, es organizada por la Escuela No. 10 "Claudia Vélez de Cano", con los fines de recaudar fondos para mejorar las condiciones de estudio de la institución organizadora.
- ❖ Festival del Pan Casero, en Febrero, se realiza con fines solidarios para las escuelas de la zona.
- ❖ Fiesta Nacional de la Pachamama, es la celebración más antigua de la zona, y hasta allí llegan durante la época del Carnaval los visitantes de distintas partes del país para acompañar a los habitantes del lugar, en un evento para agradecer a la Madre Tierra los frutos que ésta le da, a través de los frutos de las cosechas. Durante los festejos se elige a la Pachamama (la mujer más anciana del lugar), a la Ñusta (representa la fertilidad), al Yastay (deidad protectora de los animales) y al Pujillay (espíritu del diablillo del Carnaval)
- ❖ Fiesta Provincial del Vino Patero y la Mistela, en Julio, celebra el trabajo de los viticultores de la región, y el producto de ese trabajo, que, como dijimos anteriormente, se ofrece en la Bodega Comunitaria Los Amaicha.



Plaza San Martín



**Complejo Museológico
La Pachamama**



Dique Los Zazos



Dique Los Cardones



**Virgen tallada
(obra de Ludwig Schumacher)**



Ciudad Sagrada de los Quilmes



Observatorio Astronómico Ampimpa



**Cooperativa de Provisión para Trabajadores
Artesanos Regionales La Pachamama Ltda**



Eco Museo de la Fundación Amauta



Bodega Comunitaria Los Amaicha



Fiesta Nacional de la Pachamama



Fiesta Provincial del Vino Patero y la Mistela

Datos Útiles

Dirección de Turismo	Ernesto Padilla esq. Hipólito Irigoyen	(0381) 336 0360
Comuna de Amaicha del Valle	Ernesto Padilla esq. Hipólito Irigoyen	(03892) 421 198 / 421 029
Terminal de Ómnibus	Paz Posse esq. Juan Bautista Alberdi	
Camping Amaicha del Valle	Juan Pablo Pastrana esq. Claudia Cano	
Camping Jazmín del Valle	Tupac Amaru S/N	(0381) 644 1880
Camping La Coplerita	Juan Pablo Pastrana S/N	(0381) 396 3322
Camping La Guardia	Paz Posse esq. Claudia Cano	(0381) 154 654 589
Camping La Jefecita	Ernesto Padilla S/N	(0381) 683 1586
Camping La Salamanca	Ernesto Padilla esq. Juan Pablo Pastrana	(0381) 156 016 169
Camping Ñatín	Ernesto Padilla S/N	(0381) 559 5451

Camping Tía Melchora	Ing. Bretau esq. Las Flores	(0381) 345 5916
Complejo Los Algarrobos	Ernesto Padilla S/N	(0381) 600 2331
El Portal de Amaicha	Ruta Provincial 307	
Banco Macro	Hipolito Yrigoyen S/N	
Caja Popular de Ahorros Tucumán	Miguel Araoz esq. Plaza Gral. San Martín	
Centro de Atención Primaria de la Salud Dr. Adrián Said Tuma	Plaza Gral. San Martín	(03892) 42 1049
Farmacia El Cóndor	Ernesto Padilla esq. Plaza Gral. San Martín	(03892) 42 1210
Comisaría	San Martín y E. Padilla - Amaicha del V. - Tafí del Valle	(03892) 42 1141
Bomberos Voluntarios Amaicha del Valle	Ruta Provincial 357	(011) 6472 2812
Parroquia San Ramón Nonato	Miguel Araoz esq. Plaza Gral. San Martín	

Chiarelli ABERTURAS



**Aristóbulo del Valle 3926
SANTA FE**



(0342) 453 1542



chiarelliaberturas@hotmail.com



Lunes a Viernes

8:00 a 12:00 / 15:30 a 19:30



chiarelliaberturas



www.chiarelliaberturas.com



CABAÑAS HOTEL HELVECIA



- ❖ 2 cabañas con capacidad hasta 7 personas cada una.
- ❖ 7 habitaciones en hotel con una capacidad de 2 a 3 personas por habitación
- ❖ Cabañas equipadas con Cocheros / TV / Wi Fi / Aire acondicionado / Piscina
- ❖ Excursiones de pesca
- ❖ Guardería náutica con servicio de traslado al río
- ❖ Lavado de lancha y todo lo que el cliente necesite



**Américo Vespucio 771
HELVECIA**



342 631 8800



cabanashotelhelvecia



Cabañas Hotel Helvecia





 Ruta Provincial 1 km 3,5
COLASTINÉ NORTE

 **342 698 5328**

 **(0342) 498 2297**

Alpinas del Lago Tandil


**CABAÑAS para 4/5 personas
totalmente equipadas**

- | | | |
|--|---|---|
| <input type="checkbox"/> Cocina comedor | <input type="checkbox"/> Heladera | <input type="checkbox"/> Aire acondicionado frío/calor |
| <input type="checkbox"/> Estar (con cama diván) | <input type="checkbox"/> Microondas | <input type="checkbox"/> Wi Fi |
| <input type="checkbox"/> Dormitorio en planta alta (con cama matrimonial y dos camas de una plaza) | <input type="checkbox"/> Cocina con horno | <input type="checkbox"/> Parrilla individual |
| <input type="checkbox"/> Baño completo | <input type="checkbox"/> Elementos para desayuno (Leche, Café, Yerba, Té, Azúcar, Torta Casera) | <input type="checkbox"/> Parque |
| <input type="checkbox"/> Blanquería completa | <input type="checkbox"/> TV por cable | <input type="checkbox"/> Estacionamiento descubierto en la Puerta |
| <input type="checkbox"/> Vajilla completa | <input type="checkbox"/> Calefacción a Gas | <input type="checkbox"/> Practicuna opcional |



 **García 1358 – TANDIL**

 **249 400 1695**

 **alpinasdelago@yahoo.com.ar**

 **Alpinas del Lago**

 **alpinasdelago.negocio.site**



Alpinas del Lago Tandil



- ☐ Alpinas del Lago les ofrece una cálida estancia, inmersos en la tranquilidad de las sierras y en sintonía con la naturaleza.
- ☐ Desde nuestras casas podrán disfrutar de placenteras vistas, el tradicional géiser del dique y el inconfundible aire serrano.
- ☐ Le proponemos hacer que su visita sea confortable, ofreciendo dos casas alpinas: Movediza y Centinela.

Se encuentran ubicadas:

- ☐ A 50 metros del Lago del Fuerte
- ☐ A 5 minutos del centro de la ciudad
- ☐ En pleno circuito turístico



LUGARES DE INTERÉS

Lago del Fuerte	0,1 km	Cerro Del Libertador	1,9 km	La Cascada	2,8 km
Monumento a Don Quijote	0,6 km	Cristo de la Sierras	2,0 Km	Monte Calvario	2,9 km
Parque Independencia	1 km	Reserva Natural		Cerro El Centinela	3,8 km
Paseo de los Pioneros	1,6 km	Sierra del Tigre	2,8 km	Piedra Movediza	4,9 km



García 1358 – TANDIL



249 400 1695



@ alpinasdelago@yahoo.com.ar



Alpinas del Lago



alpinasdelago.negocio.site

Río de Oro 1



Guardería y bajada de lanchas

Ruta Provincial 1



Km 14 – Calle 62 – 350m al Este de la Ruta
ARROYO LEYES



342 422 3050

- ☐ Parquercerradoy techado
- ☐ Servicio mecánico
- ☐ Venta de combustibles y lubricantes



MONTEROS, DONDE LA TRADICIÓN CRIOLLA Y ESPAÑOLA SE ENCUENTRAN

A 45 kilómetros de San Miguel de Tucumán, a través de la Ruta Nacional 38, nos recibe Monteros.

Con una historia que se remonta a la época de la Conquista, cuando los primeros pobladores se desprenden de la llegada inicial que da origen a la capital tucumana, su fundación data de 1754, cuando el Gobernador de Armas, Felipe Antonio de Alurralde, toma posesión de estas tierras.

Con el paso del tiempo, Monteros comienza a prosperar a partir del trabajo de la tierra, donde se destaca la producción de caña de azúcar, que emplea en forma intensiva a personas que llegan desde diferentes puntos del país al momento de su recolección, también conocida como zafra.

Los atractivos de Monteros, al momento de visitarla, están unidos fuertemente a las costumbres y tradiciones que provienen de la época colonial, así como de la música y poesía que se forjan, especialmente en el siglo XX, en la Argentina contemporánea. Y esto se ve representado en los eventos más convocantes de la localidad.

“Monteros de la Patria, Fortaleza del Folclore”, que se desarrolla tradicionalmente en Noviembre, convoca a los artistas más importantes del país, que durante 4 jornadas despliegan su arte sobre el escenario Antonio Acosta para convocar a miles de vecinos, tanto de Monteros como de las localidades vecinas, que disfrutan de esta celebración al trabajo.

La Fiesta Provincial de la Randa, que pone en valor esta artesanía que llega hasta nosotros desde la época colonial. La randa es una técnica de tejido artesanal que consiste en la confección de mallas de tejido con finos hilos, que toman diferentes formas geométricas, realizadas con delicadeza por las mujeres que aprenden este arte, transmitido de generación en generación desde la Colonia española. La randa, considerado patrimonio cultural de Tucumán, tiene su celebración cada año, en Setiembre, en un festival que va tomando fuerza con el paso del tiempo.

También la naturaleza hace su aporte para el desarrollo del turismo, a partir de áreas protegidas que conservan la flora y fauna autóctona:

- ❖ El Parque Provincial La Florida, en el faldeo del cerro Aconquija, es un refugio de la selva pedemontana, en un ambiente de yungas y altoandino que invita a conocer estas bellezas de la naturaleza, con la presencia muy particular de la taruca, también conocido como venado andino, que cuenta con muy pocos espacios para su vida en libertad.
- ❖ La Reserva Provincial Los Sosa, donde la flora y fauna se mezclan entre los 650 y 1750 metros sobre el nivel del mar. Es de fácil acceso desde Monteros, transitando 7 kilómetros por la Ruta Provincial 344, en dirección Oeste.
- ❖ El Parque Provincial Los Ñuñorcos y la Reserva Natural Quebrada Del Portugués preservan especies de la fauna autóctona, como lo son la corzuela colorada, el pecarí y el guanaco, y en las alturas se pueden divisar individuos de cóndor andino. Esta región fue un importante paso de comunicación, que conectaba el valle de Tafí con la capital tucumana, y fue utilizada por las comunidades originarias y por los españoles, hasta el siglo XVIII, cuando Buenos Aires reemplazó en importancia al Alto Perú como centro de la conquista española.

En la agenda de actividades que tiene a Monteros como sede, cabe destacar los siguientes:

- ❖ El Encuentro Nacional de Poetas, Escritores y Cantautores “Manuel Aldonate”, que convoca a los especialistas en la materia durante un fin de semana, para compartir su producción literaria y recordar al poeta tucumano Manuel Aldonate.
- ❖ La Fiesta Provincial de la Flor, que congrega en la plaza Bernabé Aráoz a los floricultores de la región, y a otros que llegan de diferentes latitudes, para recibir la primavera con las peculiaridades que ofrecen la diversa variedad de flores que se cultivan en todo el país.
- ❖ La Fiesta del Milagro de la Virgen del Rosario, que cada año es una muestra masiva de fe de los habitantes de Monteros, que se congregan en las calles de la ciudad para marchar en procesión detrás de su patrona, a la que le profesan una devoción muy especial.

- ❖ La Feria de Artesanías y Productos Regionales del NOA, que en Julio congrega a los artesanos de todo el país, que llegan a la ciudad para ofrecer a los visitantes de la muestra, sus trabajos y compartir sus saberes con quien se acerca a consultar las modalidades de trabajo.



**Festival Monteros de la Patria,
Fortaleza del Folclore**



Fiesta Provincial de la Randa



Parque Provincial La Florida



Reserva Provincial Los Sosa



Parque Provincial Los Ñuñorcos



Reserva Natural Quebrada Del Portugués



Encuentro Nacional de Poetas, Escritores y Cantautores "Manuel Aldonate"



Fiesta Provincial de la Flor



Fiesta del Milagro de la Virgen del Rosario



Feria de Artesanías y Productos Regionales del NOA



Camping Municipal Los Torrejones



Parroquia Sagrado Corazón de Jesús

Datos Útiles

Oficina de Información Turística	Silvano Gómez esq. Colón	(0381) 513 4182
Municipalidad de Monteros	Colón 50	(03863) 42 8676
Terminal de Ómnibus	Diego de Villarroel 147	(03863) 42 8158
Camping Municipal Los Torrejones	Ruta Nacional 38	(03863) 41 6427
Combustible Monteros	Ruta Nacional 38	
Refinor	Italia 4142	(03863) 42 6072
Servicios RL GNC	Ruta Nacional 38	
Shell	Ruta Nacional 38	(0381) 554 0863
YPF	24 de Setiembre esq. Sarmiento	(03863) 42 6306
Banco de la Nación Argentina	Belgrano 87	
Banco del Tucumán	Rivadavia esq. Colón	
Caja Popular de Ahorros Tucumán	25 de Mayo 253	(03863) 42 6338
Hospital General Lamadrid	Sarmiento 453	(03863) 42 6229
Farmacia Althea	24 de Septiembre 801	(03863) 42 0028
Farmacia Colón	Colón 345	(03863) 42 6224

Farmacia del Rosario	25 de Mayo 252	(03863) 42 6074
Farmacia Monteros	Mariano Moreno 270	(03863) 42 8635
Farmacia Nicola	Colón 147	(03863) 42 8567
Farmacia Ñuñorco	Colón 625	(03863) 42 8681
Farmacia Pacara	Ernesto Padilla 180	(03863) 42 5458
Farmacia San Pedro	Rivadavia 352	(03863) 42 6447
Farmacia Santa María	Belgrano 275	(03863) 42 6538
Farmacia Santa Rita	Juan Bautista Alberdi 288	(03863) 42 7714
Farmacia Sierra	Rivadavia 100	(03863) 42 6706
Comisaría	24 de Setiembre 311 - Monteros - Monteros	(03863) 42 6029
Bomberos Voluntarios de Monteros	Bores 48	(03863) 42 8787
Parroquia Sagrado Corazón de Jesús	Constitución 325	

Regional de la Costa

**Productos artesanales
para el hogar y la vida al aire libre**

- ❖ Tablas de madera
- ❖ Parrillas y accesorios para asado

 **342 501 8496**
 **regionaldelacosta.santafe**
 **regionaldelacosta.santafe**





Quintas **EL INDIO** Arroyo Leyes



Quinta para 8 personas

- ☐ 2 habitaciones y entepiso
- ☐ Pileta privada de 6 x 3 metros
- ☐ Quincho con asador
- ☐ Baño
- ☐ Aire acondicionado
- ☐ Ventiladores de techo
- ☐ Freezer
- ☐ No incluye ropa de cama





Quinta para 10 personas

- ☐ 2 habitaciones y entepiso
- ☐ Pileta privada de 8 x 4 metros
- ☐ Asador y baño exterior
- ☐ Aire acondicionado
- ☐ Ventiladores de techo
- ☐ Freezer
- ☐ No incluye ropa de cama

 **Ruta 1 km 13**
Calle Leandro N. Alem – 500 m al Este
ARROYO LEYES

 **342 546 4585 / 342 466 7103**





COMPLEJO
Posada
de la
Aldea

 **Ruta Provincial 1 – km 13,5**
Altura Calle 56
ARROYO LEYES

 **342 448 1750**

 **Posada de la Aldea**

 **posadadelaaldea**

Metalúrgica **BRUNO CAPRIO**

- + Fabricación de portones automáticos de todo tipo
- + Reformas de portones existentes a automático

- + Trabajos especiales
- + Herrería
- + Automatismos





**Ruta 2 intersección
Ruta 5
MONTE VERA**



342 449 5122




Metalúrgica Bruno Caprio

LA COSTERITA CABAÑAS



342 486 3232



lacosteritacabanas

- ✓ 2 baños con agua caliente
- ✓ 3 aires acondicionados frío calor
- ✓ Quincho vidriado con vista al río
- ✓ TV LED 42" con Direct TV y Wi-Fi
- ✓ Pileta con cerco perimetral blindex
- ✓ Servicios incluidos
- ✓ Bajada de lanchas con malacate eléctrico
- ✓ 100m de costa



Ruta Provincial 1
Km 22

Cabecera norte del Puente de Hierro
100m al Este

ARROYOLEYES

Guarderia Nautica

JMC



342 486 3232



nautica_jmc

Alquiler de KAYAK y Piraguas

- ☐ Instrucción previa para principiantes
- ☐ Medidas de seguridad a bordo
- ☐ Tarifas especiales para grupos



Ruta Provincial 1
Km 22

Cabecera norte del Puente de Hierro
100m al Este

ARROYOLEYES

FAMAILLÁ, LA EMPANADA HECHA FIESTA NACIONAL

A 30 kilómetros de San Miguel de Tucumán, sobre la Ruta Nacional 38, se encuentra el acceso a Famaillá.

De existencia colonial, Famaillá (“pueblo de la madre luz” en lengua kakan, que hablaban los diaguitas que habitaban la zona), la actual localidad es fundada en 1692 por Juan Núñez de Ávila, y crece al impulso del desarrollo de los cultivos, especialmente la caña de azúcar y los cítricos.

Un hecho relevante en la historia argentina sucede en Famaillá, cuando el 19 de Setiembre de 1841 se enfrentan tropas federales, dirigidas por el general uruguayo Manuel Oribe, y fuerzas unitarias que encabeza Juan Lavalle. El triunfo federal significa la retirada de Lavalle hasta San Salvador de Jujuy, donde morirá pocos días después, el 9 de Octubre, a manos de una partida de soldados federales. Por lo cual se marca a Famaillá como el lugar del final de su extensa carrera militar y política.

Quien visita Famaillá encuentra, más allá de esta referencia histórica, se encuentra con otros atractivos, que merecen ser conocidos:

- ❖ La Parroquia Nuestra Señora del Carmen, declarada monumento histórico
- ❖ El Anfiteatro Luis Sandrini, que es sede de la Fiesta Nacional de la Empanada
- ❖ El Parque Temático de la Veneración, que es parte de la propuesta de turismo religioso de la ciudad
- ❖ El Parque Histórico Temático del Bicentenario, con réplicas del Cabildo de Buenos Aires, la Pirámide de Mayo y la Casa de la Independencia
- ❖ El Balneario Municipal, con piletas gigantes y toboganes acuáticos que son, así como un lago artificial en el que se sembraron diferentes especies que se dedican al desarrollo de la pesca deportiva en el lugar

Y un evento en particular es el más convocante del año en Famaillá: la Fiesta Nacional de la Empanada, que cada año en Setiembre convoca a las especialistas en la materia, que compiten por el honor de ser la productora de la mejor empanada del país. La fiesta cuenta, además, con espectáculos musicales y una feria de artesanos y emprendedores, que completan este encuentro para celebrar esta comida tan representativa de la cultura argentina.

Junto a la Fiesta Nacional de la Empanada, Famaillá ofrece una agenda de eventos que incluyen:

El Encuentro Internacional de Escultores, que convoca a exponentes de nuestro país, así como de países de América y Europa, y cuyas obras luego quedan exposición permanente en los espacios públicos de Famaillá.

La Fiesta Nacional de los Mellizos reúne, cada año, a personas con este particular vínculo de consanguinidad: mellizos, trillizos y hasta trillizos llegan a Famaillá para compartir la celebración que ofrece el Municipio, y que junto a artistas y grupos de danzas de la ciudad festeja el hecho de ser la ciudad con más mellizos en el país.

Expo Moda – Belleza de Famaillá para el Mundo, pone en valor el trabajo de los diseñadores locales y de las ciudades vecinas, que muestran sobre la pasarela sus propuestas de moda para las mujeres y varones que se congregan en el lugar del evento, el Parque Temático Histórico Famaillá

Expo Pascuas, es una iniciativa que conjuga precisamente el movimiento turístico que se genera durante la Semana Santa, con un espacio donde los emprendedores locales ofrecen sus productos y servicios a los turistas que llegan a la ciudad para disfrutar de sus atractivos y probar las delicias, saladas y dulces, que realizan cada fin de semana.



Parroquia Nuestra Señora del Carmen



Anfiteatro Luis Sandrini



Parque Temático de la Veneración



Parque Histórico Temático del Bicentenario



Balneario Municipal



Fiesta Nacional de la Empanada



Encuentro Internacional de Escultores



Fiesta Nacional de los Mellizos

28 Domingo

EXPO MODA

BELLEZA DE FAMAILLÁ PARA EL MUNDO

La Municipalidad de Famaillá invita a usted a participar del Gran Evento Expo Moda Belleza de Famaillá para el Mundo, a llevarse a cabo el día 28 de Febrero a partir de las 14 hs. con un gran desfile a horas 20.00 en el Parque Temático Histórico de Famaillá. Concurrir con barbijo

INTENDENCIA DR. JOSÉ ORELLANA | LEGISLADORA DRA. SANDRA MENDOZA | LEGISLADOR DR. ENRIQUE ORELLANA

Expo Moda
Belleza de Famaillá para el Mundo

SEMANA SANTA EN FAMAILLÁ

EXPO PASCUA 2021

- ▶ Feria de Emprendedores Temática Semana Santa
- ▶ Obra de Danzas Folclóricas: La Pasión de Cristo

PARQUE TEMÁTICO HISTÓRICO
Sábado 03 DE ABRIL DE 11 A 20 HS.

Vení a disfrutar de las Pascuas en familia con todos los cuidados

Intendencia José Orellana | Legisladora Sandra Mendoza | Legislador Enrique Orellana

Expo Pascuas

Datos Útiles

**Oficina de
Información Turística**

Parque Temático Histórico de
Famaillá - Ruta 301

(0381) 573 5716

Municipalidad de Famaillá

Bartolomé Mitre 386

(03863) 46 1065

Terminal de Ómnibus

Bartolomé Mitre 236

Balneario Municipal

Sarmiento esq. Heller

Axion Energy	Rivadavia 410	(03863) 46 1175
Refinor	Ruta Nacional 38 Km 775	
Shell	Av. Soberania Nacional esq. Villafañe	
Shell	Ruta Nacional 38 km 740	(03863) 46 2700
Shell Famaillá	Ruta Provincial 301	(0381) 645 1913
YPF Famaillá	Ruta Nacional 38 km 779	(0381) 464 5784
Banco Tucumán	Bartolomé Mitre 397	(03863) 46 1002
Banco de la Nación Argentina	Sarmiento 252	
Caja Popular de Ahorros Tucumán	Rivadavia 219	(03863) 46 1918
Hospital Dr. Parajón Ortiz	Belgrano 210	(03863) 46 1038
Farmacia Sagrado Corazón	Bartolomé Mitre 406	(03863) 46 1347
Farmacia San Nicolás	Bartolomé Mitre 600	
Farmacia San Ramón	Bartolomé Mitre 445	(03863) 46 1649
Comisaría	Sarmiento 295	
Bomberos Voluntarios de Famaillá	Lavalle 540	(0381) 590 3099
Parroquia Nuestra Señora del Carmen	Lavalle 256	(03863) 46 1277



Ruta Provincial 1 - Km 22
 📍 Cabecera norte del Puente de Hierro - 100m al Este
ARROYO LEYES
 📞 342 486 3232
 📘 Guardería y servicios náuticos JMC 📷 nautica_jmc

- ❖ Guardería náutica
- ❖ Servicio mecánico permanente
- ❖ Artículos de pesca
- ❖ Lubricantes
- ❖ Gran variedad de bebidas, hielo, etc
- ❖ Bajada de lanchas propia

Hostal Can

Clínica Veterinaria
EMILIANO GODOY
 Veterinario Mat. 1573
 Especialista en Salud de Animales de Compañía FCV - UNL

Salud Animal

Vacunación Desparasitación

📍 Calle 6
 200m al Este de la Ruta
ARROYO LEYES

📞 342 5 230 193

🕒 **Lunes a Viernes**
 8 a 12
 16:30 a 20:30



AGENCIA DE LA COSTA
Fabracci Asesores de Seguros

**Representante de
 SAN CRISTÓBAL
 RIVADAVIA**

 Ruta Provincial 1 – km 5 – Villa California

 (0342) 497 0949 / (0342) 156 114 206

 342 548 4346  [fabracci.asesores](#)



Vida



Incendio



Granizo



ART



Comercio



Responsabilidad
Civil



Hogar



Automotor



Accidentes
Personales



Bicicletas



Motocicletas

NÁUTICA







**Av. General Paz 6281
 SANTA FE**

 342 612 7897

 [elrafaarmeriaynautica](#)

 [armeriaynauticaelrafa](#)

ARMERÍA





















- ☐ Auxilio náutico
- ☐ Mecánica especializada
- ☐ Lavado de lanchas
- ☐ Baños con vestuario y agua caliente
- ☐ Estacionamiento cubierto para vehículos
- ☐ Seguro contra robo e incendio
- ☐ Monitoreo con cámaras de seguridad
- ☐ Proveeduría y cafetería
- ☐ Provisión de nafta y lubricantes
- ☐ Paseos por las islas - Pesca guiada



Ruta Provincial 1 km 23,5
Cabecera sur del arroyo Leyes
400 m a la izquierda
ARROYO LEYES



342 540 3768



guarderia_el_descanso

ESTRUCTURAS METÁLICAS DACAR

Naves Industriales - Galpones - Montajes - Techos - Estructuras






Teofilo Madrejon 6346 - Colastine Norte - Tel.: (0342) 155 311209

  Estructuras Metálicas Dacar

SIMOCA, LA CIUDAD DE LA FERIA COLONIAL Y DEL SULKY

Simoca es, desde la época de la Colonia, un punto de encuentro para los viajeros, por su ubicación estratégica en el corazón del camino que unía Buenos Aires con el Alto Perú.

Su fundación como localidad propiamente dicha data de 1859, cuando el 24 de Setiembre se delimita su traza actual, y el lugar es reconocido, según las autoridades provinciales de la época, "Pueblo de Mercedes", a partir de la devoción de los lugareños por Nuestra Señora de la Merced.

Tierra habitada por los aborígenes de las etnias tonocoté y lule, con la llegada de los europeos y el cruzamiento con los pueblos originarios, los criollos comienzan a poblar el lugar, y ya en el siglo XVIII hay referencias de Simoca como una villa pujante. La concurrencia de los vehículos, en particular de los sulkys que traían mercaderías para intercambiar, da origen a la Feria de Simoca, cuyos primeros registros datan del siglo XIX, siendo el sábado el día elegido para estas reuniones comerciales, que nacen de manera espontánea, y se mantienen hasta el día de hoy.

Esta singularidad es lo que da origen a dos eventos convocantes en Simoca:

- ❖ La Fiesta Nacional de la Feria de Simoca, donde las artesanías, la gastronomía y la música son los denominadores comunes de este encuentro famoso en todo el país.
- ❖ El Festival Nacional del Sulky, que reúne a estos vehículos tirados por caballos, y que aún hoy en día son utilizados por los lugareños para trasladarse entre las localidades vecinas, para sus quehaceres diarios. Además de la presencia de artistas de renombre nacional en el festival, el condimento central son los sulkys, que desfilan por las calles de la ciudad, acompañados por las agrupaciones tradicionalistas de la zona, para realzar la presencia de estos vehículos usados desde la época de la Colonia.

Y, además de estos eventos convocantes, Simoca cuenta con atractivos que pueden visitarse durante todo el año. Entre ellos:


- ❖ La Plaza Bartolomé Mitre, que en sus 1000 metros cuadrados encierra una variedad de flores de estación, que acompañan a un hermoso rosal, presente todo el año. Y una imponente cascada artificial de 12 metros de alto, con 20 caídas de agua, que durante las noches se ilumina, para deleite de los paseantes.
- ❖ La Iglesia Nuestra Señora de la Merced, parte del área fundacional de Simoca, que se inaugura el 24 de Setiembre de 1859, considerando este hecho como el fundacional de la actual ciudad de Simoca, está desde entonces en el centro de la vida de los lugareños, que profesan su fe a la Virgen María a través de su advocación de Nuestra Señora de la Merced.
- ❖ El Museo El Rosedal, un espacio donde la historia viva de Simoca se sintetiza en un solo lugar, con objetos que muestran la ruralidad de Simoca, aún vigente en la actualidad, pese a los avances de la vida moderna. Un sulky que desfila durante el Festival Nacional del Sulky está en exhibición permanente, así como monturas y aperos que aún hoy se usan en el traslado a caballo. O un antiguo mostrador de madera, junto a una heladera a kerosene, que simulan los viejos almacenes de pueblo, como lo había en Simoca cuando los viajeros hacían punto de encuentro en el lugar. Y el Museo El Rosedal también es peña folclórica, porque allí se congregan los amantes del arte nativo, para expresar su amor por las tradiciones gauchas, en canciones que evocan a Simoca desde tiempo atrás.
- ❖ La Antigua Estación de Trenes, inaugurada en 1880, y convertida hoy en espacio cultural, lugar de encuentros y actividades que reviven los días en el que el ferrocarril trasladaba pasajeros, en una estación ubicada a 1216 kilómetros de la estación Retiro, en la Ciudad de Buenos Aires.
- ❖ Las ruinas de San Antonio de Padua, ubicadas a 10 kilómetros al Sur de Simoca, en la época de la Colonia pertenecieron a la Compañía de Jesús, hasta que, cuando fueron expulsados, pasaron a manos de la Orden de los Franciscanos, que construyeron allí el templo y convento dedicado a San Antonio de Padua, por iniciativa de la familia Figueroa. Cuando la orden se trasladó a Tafí del Valle el lugar cayó en desuso, y un incendio que sufrió en la década de 1960, llevó a su nuevo propietario a donar el lugar a la Municipalidad de Simoca, para que lo explote con fines culturales.



Fiesta Nacional de la Feria de Simoca



Festival Nacional del Sulky



Plaza Bartolomé Mitre



Iglesia Nuestra Señora de la Merced



Museo El Rosedal



Antigua Estación de Ferrocarril



Ruinas de San Antonio de Padua

Datos Útiles

**Oficina de
Información Turística**

Av. Arturo Illia 67

(0381) 572 375

Municipalidad de Simoca

25 de Mayo 466

(03863) 481 633

Terminal de Ómnibus

Gómez Llueca 502

Quincho Las Margaritas

Ruta Provincial 325 km 8

(03865) 53 4086

YPF

Ruta Nacional 157 km 50

**Estación de Servicios
Llorens Group**

Dr. Cárdenas 780

(03863) 57 6717

Banco Macro

Belgrano 474

(03863) 48 1198

**Caja Popular de Ahorros
Tucumán**

9 de Julio 415

(03863) 48 1154

**Hospital Dr. Álvaro Gómez
Llueca**

Ricardo Balbín 402

(03873) 48 1044

Farmacia 25 de Mayo

25 de Mayo 120

(03863) 48 1059

Farmacia 9 de Julio 9 de Julio 310 (03863) 48 1250

Farmacia Nativa Belgrano 151 (0381) 237 7763

Farmacia Pasteur 25 de Mayo 201 (03863) 48 1032

Farmacia Sagrado Corazón 25 de Mayo 360 (03863) 48 1028

Farmacia San Luis Gonzaga San Martín 556 (03863) 48 1066

Farmacia Silva 25 de Mayo 511 (03863) 45 8010

Comisaría Belgrano 310 (03863) 48 1106

Parroquia de Simoca Gómez Llueca S/N (03863) 48 1366

Iglesia Nuestra Señora de las Mercedes 9 de Julio 399



CARDOSO S.A

CONSTRUCCIÓN Y MONTAJES INDUSTRIALES

OBRAS PÚBLICAS - HERRERÍA - ALUMINIO - HOJALATERÍA

Encuentra TODO en un solo lugar

Metalúrgica: • Frentes • Rejas • Portones • Techos corredizos
• Mamparas • Cerramiento de balcones
• Trabajo artísticos

Hojalatería: • Canaletas • Cenefas • Claraboyas • Eólicos
• Conversas • Babetas • Techos • Campañas • Bajadas
• Salidas • Sobretechos • Salidas de respiración

GALPONES Y TINCLADOS

Aluminio: • Línea Herrero

ACEPTAMOS TODAS LAS TARJETAS

"MAS DE 40 AÑOS NOS ABALAN"

Dgo. Silva 3062 - 3000 Santa Fe - ☎ (0342) 455 9522
© (0342) 154 066480 / (0342) 155 522158 - ✉ taller_cardoso@hotmail.com



Ruta Provincial 1 – Km 12,5



(0342) 497 0054 | 497 2083 | 497 8784

Juzgado de Faltas 497 8785

Área Social 497 2084



342 523 9107 | 342 523 9108



Comuna de Arroyo Leyes



Lunes a Viernes | 7 a 13 hs



Lunes a Viernes | 7 a 12 hs



Salón Comunitario

Calle 36 esq. Defensa



Camping Comunal

Los Naranjos

Calle 40 esq. calle 7



Jardín Maternal

Retoño Costero

Km 14 – Calle 60



Cremas heladas



Alfajores



Batidos



Ruta Provincial 1 km 12,5 Calle 24

ARROYO LEYES



342 520 0710



chokoraheladeria

Martes a Jueves
12 a 23 hs.

Viernes a Domingo
12 a 00 hs.



Envíos a domicilio



mercado pago



Tortas



Bombones



Palitos



Spa / Masajes / Reiki



Clases de Yoga:
Lunes, Miércoles y Viernes
9 hs. / 18 hs. / 20 hs.



Aparatología
Cosmeatría general



Ruta Provincial 1 – km 11
Calle 14 – 250 m al Este de la Ruta
ARROYO LEYES

Consultas y turnos



3424275978



**4 cabañas totalmente equipadas
con todos los servicios
Piscina y quincho compartido**



Ruta Provincial 1 – km 12,5 – Calle 38 bis
A 200 metros del arroyo Ubajay

ARROYO LEYES



342 485 2058



Cabañas del Sol

Ruta Provincial 1 – km 21
ARROYO LEYES

11 cabañas sobre el río
Piscina de uso compartido
Salón de reuniones – Proveeduría
Granja con animales – Muelle flotante

 342 478 2444
  complejodelsol
  complejodelsol_santafe

ATMOSFÉRICA ARROYO LEYES

 342 547 0379
342 526 6523
 atmosferica_arroyo_leyes

Trabajamos en toda la Ruta1
Contado efectivo y transferencia







ARTÍCULOS DE LIBRERÍA Y MÁS

- ❖ Fotos
- ❖ Fotocopias
- ❖ Fototarjetas
- ❖ Artículos de librería
- ❖ Anillados
- ❖ Libros color
- ❖ Libros blanco y negro

ENVÍOS SIN CARGO EN ZONA DE ARROYO LEYES



Ruta 1 Calle 20 Lado Oeste



342 520 0521



articulosdelibreriaymas



Lunes a Viernes de 9 a 18 hs.

Turismo Arroyo Leyes

EL SITIO DE TURISMO DE LA COSTA SANTAFESINA

Encontrá toda la información
de la Costa Santafesina
en tu portal de noticias turísticas

- ❖ Fiestas
- ❖ Eventos
- ❖ Información de servicio
- ❖ Alojamiento
- ❖ Gastronomía

www.turismoarroyoley.es.com



Turismo Arroyo Leyes



341 502 5836

Hacé conocer tu emprendimiento
Publicitá tu evento
Sumate a la carpeta de auspiciantes de

DESTINOS

PARA VISITAR

Comunicate con nosotros



341 502 5836

Seguinos en nuestras redes sociales



DESTINOS PARA VISITAR